

# ANUARIO ESTADÍSTICO DE TRANSPORTE AÉREO 2016



MINISTERIO DE OBRAS PÚBLICAS Y TRANSPORTES  
CONSEJO TÉCNICO DE AVIACIÓN CIVIL  
DIRECCIÓN GENERAL DE AVIACIÓN CIVIL  
UNIDAD DE PLANIFICACIÓN

# PRESENTACIÓN

La Dirección General de Aviación Civil tiene el honor de presentar el ANUARIO ESTADÍSTICO DE TRANSPORTE AÉREO 2016.

En este Anuario, se aprecia el comportamiento del transporte aéreo internacional de pasajeros y carga, el transporte nacional de pasajeros, las operaciones y la utilización de los aeropuertos internacionales y locales.

Se incluyen otras estadísticas tales como: flota aérea, tipo de superficie de rodamiento de los aeropuertos, emisión de licencias y número de accidentes e incidentes.

Con el fin de aprovechar a los recursos informáticos y aminorar costos, a partir del año 2000 no se edita el anuario. El mismo estará a disposición de los funcionarios de las diferentes dependencias de la Institución y para los usuarios externos. Los cuadros y gráficos fueron elaborados en EXCEL.

De igual manera el anuario se publica en la página web de la Institución.

Se agradece a las Líneas Aéreas y a las diferentes dependencias de esta Institución por la información suministrada, la que fue de gran valor en la elaboración de este documento.

**UNIDAD DE PLANIFICACIÓN**

# **CAPITULO I**



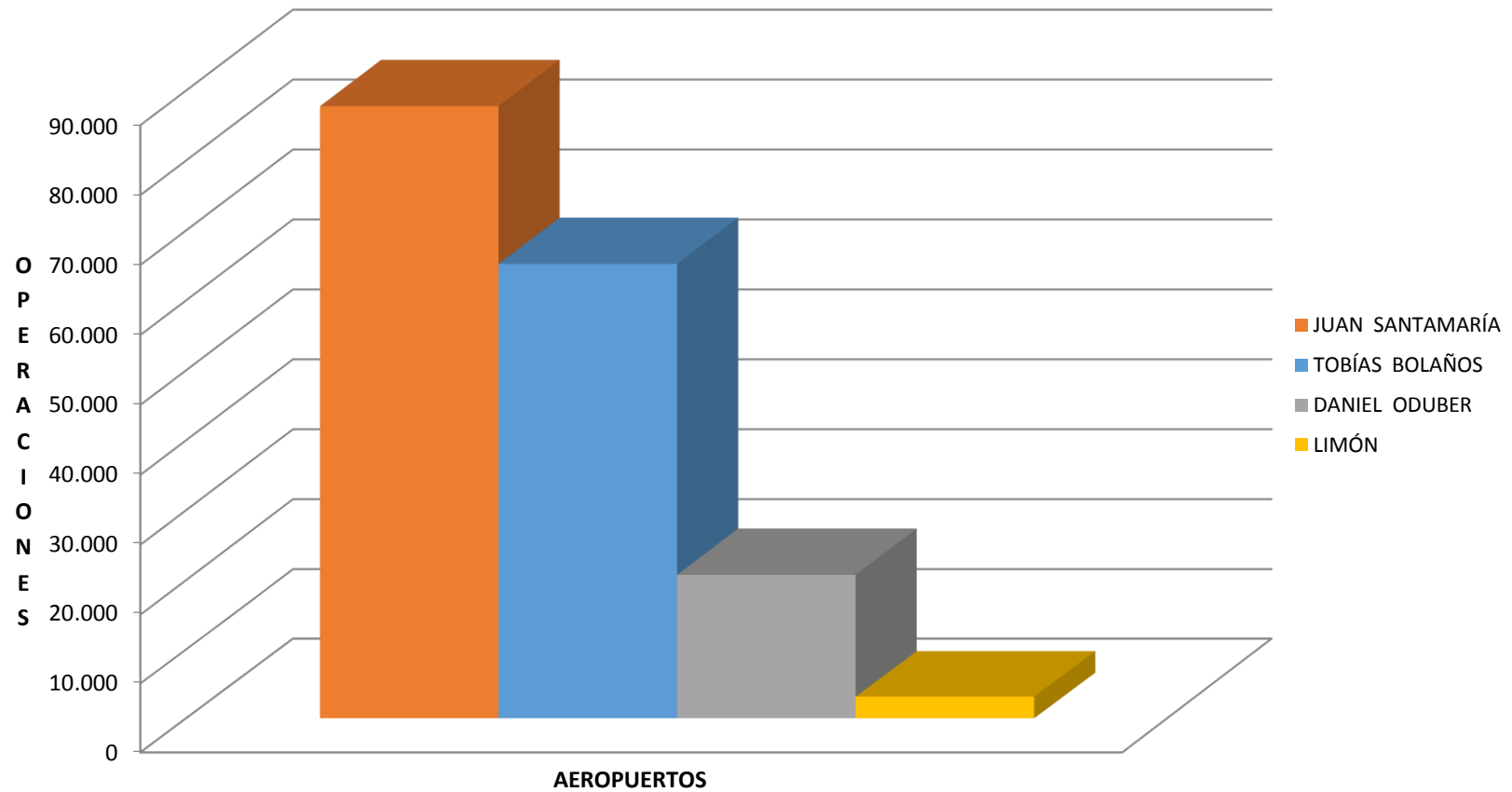
**OPERACIONES REALIZADAS  
EN LOS AEROPUERTOS  
INTERNACIONALES**

**CUADRO Nº1-1**  
**AEROPUERTOS INTERNACIONALES**  
**OPERACIONES REALIZADAS SEGÚN TIPO DE SERVICIO**  
**AÑO 2016**

| TIPO DE SERVICIO         | OPERACIONES REALIZADAS |                    |                   |                  |              |
|--------------------------|------------------------|--------------------|-------------------|------------------|--------------|
|                          | TOTALES                | JUAN<br>SANTAMARÍA | TOBÍAS<br>BOLAÑOS | DANIEL<br>ODUBER | LIMÓN        |
| <b>TOTALES</b>           | <b>176.882</b>         | <b>87.771</b>      | <b>65.217</b>     | <b>20.759</b>    | <b>3.135</b> |
| REGULAR INTERNACIONAL    | 51.496                 | 42.108             | 0                 | 9.388            | 0            |
| REGULAR LOCAL            | 39.356                 | 29.991             | 1.523             | 6.269            | 1.573        |
| ESCUELAS                 | 34.576                 | 114                | 34.035            | 243              | 184          |
| ESPECIAL                 | 22.755                 | 4.068              | 17.990            | 424              | 273          |
| SOCIEDADES               | 13.913                 | 2.542              | 8.924             | 2.103            | 344          |
| CARGA INTERNACIONAL      | 5.204                  | 5.204              | 0                 | 0                | 0            |
| GOBIERNO                 | 4.517                  | 3.054              | 328               | 711              | 424          |
| PERSONAL                 | 2.082                  | 12                 | 1.965             | 91               | 14           |
| MATRÍCULA EXTRANJERA     | 2.017                  | 298                | 445               | 1.105            | 169          |
| NO REGULAR INTERNACIONAL | 795                    | 380                | 0                 | 415              | 0            |
| FUMIGACIÓN               | 171                    | 0                  | 7                 | 10               | 154          |

FUENTE: CONTROL DE OPERACIONES DIARIAS.

**GRÁFICO N°1-1  
AEROPUERTOS INTERNACIONALES  
OPERACIONES REALIZADAS  
AÑO 2016**



FUENTE: CUADRO N°2-1

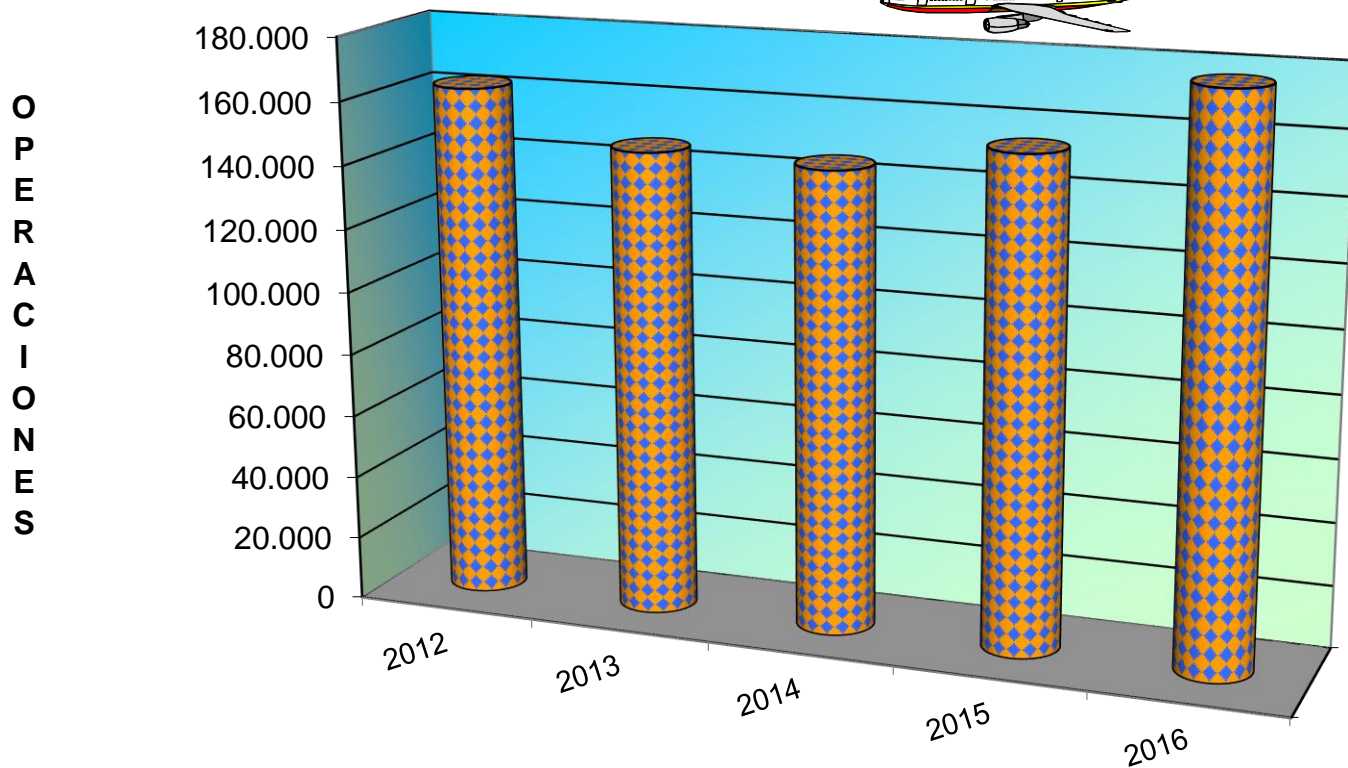
**CUADRO N°1-2**  
**AEROPUERTOS INTERNACIONALES**  
**OPERACIONES REALIZADAS SEGÚN TIPO DE SERVICIO**  
**2012-2016**

| TIPO DE SERVICIO         | OPERACIONES REALIZADAS |                |                |                |                |
|--------------------------|------------------------|----------------|----------------|----------------|----------------|
|                          | 2012                   | 2013           | 2014           | 2015           | 2016           |
| <b>TOTALES</b>           | <b>162.959</b>         | <b>146.947</b> | <b>145.528</b> | <b>154.460</b> | <b>176.882</b> |
| REGULAR INTERNACIONAL    | 44.555                 | 43.566         | 43.153         | 47.825         | 51.496         |
| REGULAR LOCAL            | 21.715                 | 23.568         | 28.161         | 33.618         | 39.356         |
| ESCUELAS                 | 48.696                 | 32.685         | 21.959         | 23.364         | 34.576         |
| ESPECIAL                 | 14.641                 | 12.530         | 14.192         | 21.366         | 22.755         |
| SOCIEDADES               | 20.710                 | 20.802         | 24.850         | 13.185         | 13.913         |
| CARGA INTERNACIONAL      | 4.049                  | 4.215          | 4.754          | 5.353          | 5.204          |
| GOBIERNO                 | 3.965                  | 4.570          | 4.335          | 4.923          | 4.517          |
| PERSONAL                 | 1.263                  | 1.297          | 566            | 2.193          | 2.082          |
| MATRÍCULA EXTRANJERA     | 1.702                  | 2.090          | 2.266          | 2.178          | 2.017          |
| NO REGULAR INTERNACIONAL | 1.430                  | 965            | 588            | 266            | 795            |
| FUMIGACIÓN               | 233                    | 659            | 704            | 189            | 171            |

FUENTE: CONTROL DE OPERACIONES DIARIAS



**GRÁFICO N°1-2  
AEROPUERTOS INTERNACIONALES  
OPERACIONES REALIZADAS  
2012-2016**



|      |      |      |      |      |
|------|------|------|------|------|
| 2012 | 2013 | 2014 | 2015 | 2016 |
|------|------|------|------|------|

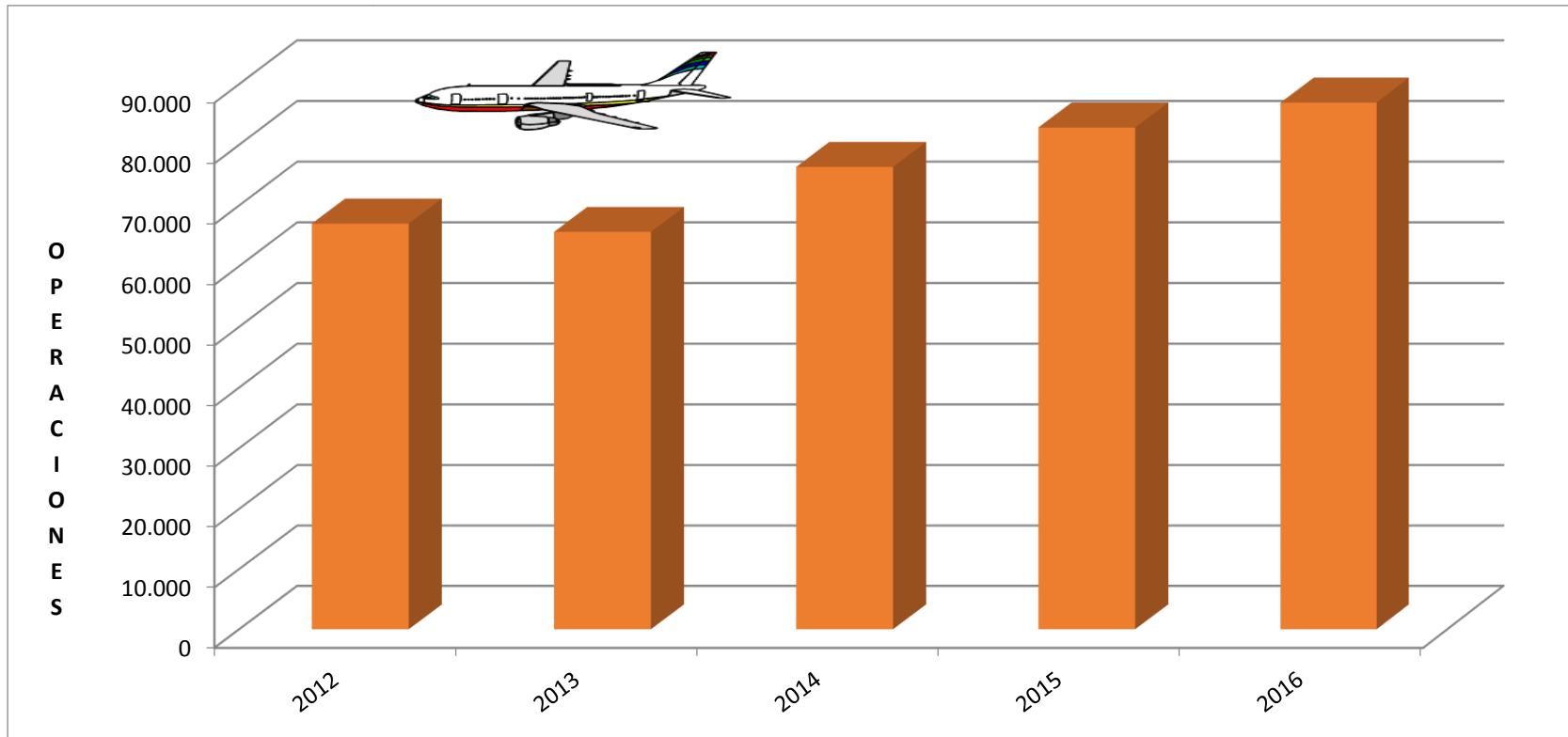


| <b>TOTALES</b>           | <b>67.002</b> | <b>65.629</b> | <b>76.343</b> | <b>82.835</b> | <b>86.934</b> |
|--------------------------|---------------|---------------|---------------|---------------|---------------|
| REGULAR INTERNACIONAL    | 39.403        | 38.464        | 37.110        | 39.626        | 42.108        |
| REGULAR LOCAL            | 13.649        | 14.536        | 23.425        | 26.124        | 29.991        |
| CARGA INTERNACIONAL      | 4.049         | 4.215         | 4.754         | 5.353         | 5.204         |
| ESPECIAL                 | 2.449         | 1.707         | 3.130         | 4.097         | 5.068         |
| GOBIERNO                 | 2.850         | 3.046         | 3.036         | 3.414         | 3.054         |
| SOCIEDADES               | 2.920         | 2.240         | 3.694         | 3.214         | 705           |
| NO REGULAR INTERNACIONAL | 893           | 444           | 127           | 91            | 380           |
| MATRÍCULA EXTRANJERA     | 205           | 337           | 89            | 118           | 298           |
| ESCUELAS                 | 576           | 604           | 970           | 702           | 114           |
| PERSONAL                 | 8             | 36            | 8             | 96            | 12            |
| FUMIGACIÓN               | 0             | 0             | 0             | 0             | 0             |

---

FUENTE: CONTROL DE OPERACIONES DIARIAS

**GRÁFICO N° 1-3**  
**AEROPUERTO INTERNACIONAL JUAN SANTAMARÍA**  
**OPERACIONES REALIZADAS**  
**2012-2016**

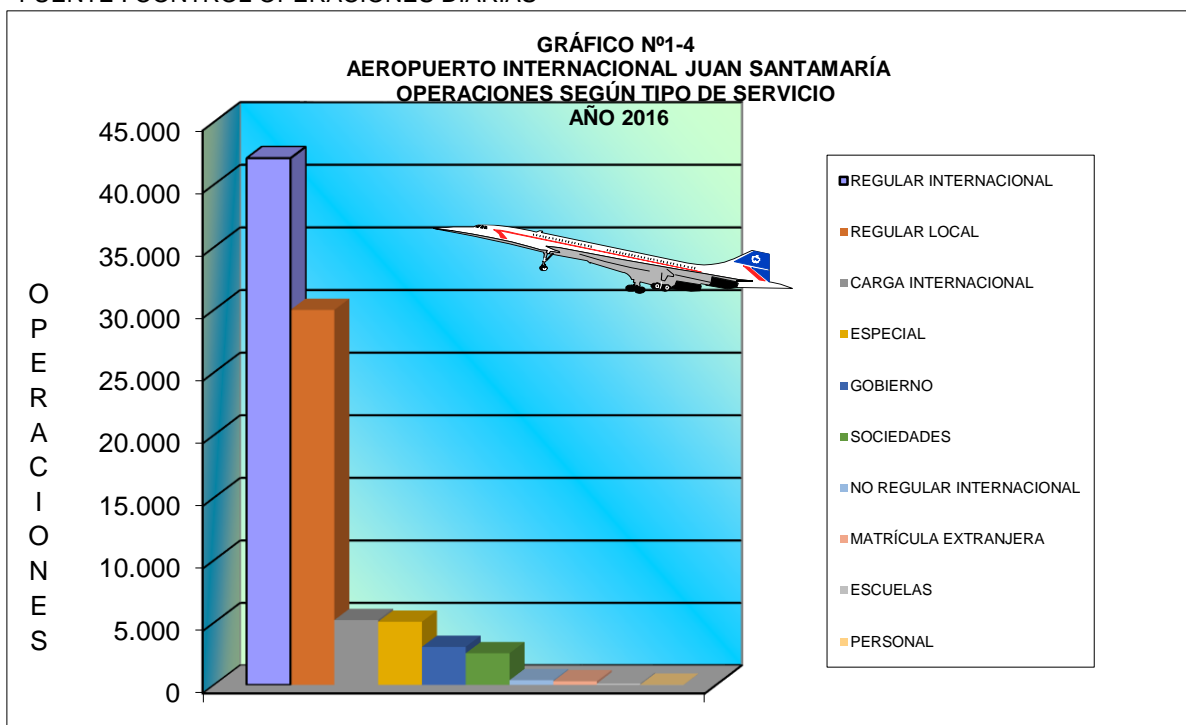


FUENTE: CUADRO N°1-3

**CUADRO N°1-4**  
**AEROPUERTO INTERNACIONAL JUAN SANTAMARÍA**  
**OPERACIONES LOCALES E INTERNACIONALES-ENTRANDO Y SALIENDO**  
**SEGÚN TIPO DE SERVICIO**  
**AÑO 2016**

| TIPO DE SERVICIO         | LOCALES       |               | INTERNACIONALES |               | TOTALES       |
|--------------------------|---------------|---------------|-----------------|---------------|---------------|
|                          | ENTRA         | SALE          | ENTRA           | SALE          |               |
| <b>TOTALES</b>           | <b>18.730</b> | <b>18.783</b> | <b>25.674</b>   | <b>25.584</b> | <b>88.771</b> |
| REGULAR INTERNACIONAL    | 21            | 19            | 21.043          | 21.025        | 42.108        |
| REGULAR LOCAL            | 14.281        | 14.300        | 717             | 693           | 29.991        |
| CARGA INTERNACIONAL      | 5             | 4             | 2.598           | 2.597         | 5.204         |
| ESPECIAL                 | 2.465         | 2.500         | 69              | 34            | 5.068         |
| GOBIERNO                 | 1.515         | 1.514         | 13              | 12            | 3.054         |
| SOCIEDADES               | 351           | 354           | 921             | 916           | 2.542         |
| NO REGULAR INTERNACIONAL | 6             | 6             | 184             | 184           | 380           |
| MATRÍCULA EXTRANJERA     | 27            | 27            | 125             | 119           | 298           |
| ESCUELAS                 | 57            | 57            | 0               | 0             | 114           |
| PERSONAL                 | 2             | 2             | 4               | 4             | 12            |

FUENTE : CONTROL OPERACIONES DIARIAS

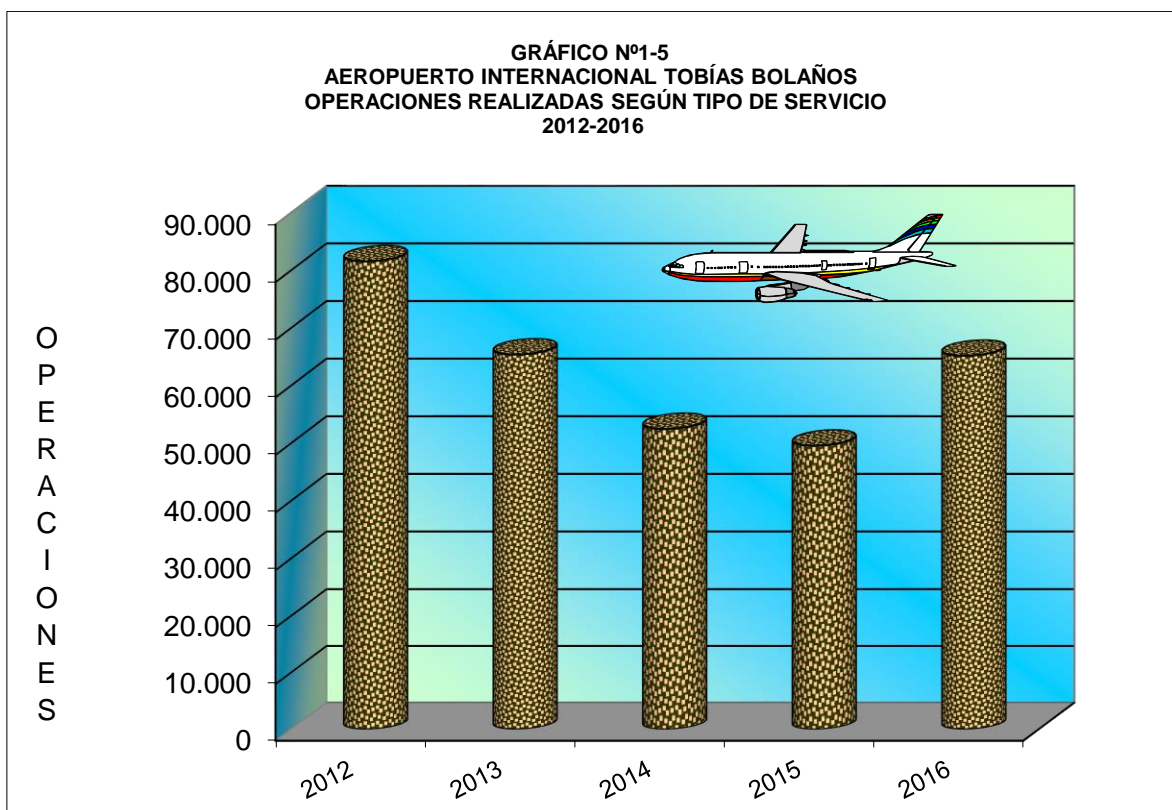


FUENTE. CUADRO N°1-4

**CUADRO N°1- 5  
AEROPUERTO INTERNACIONAL TOBÍAS BOLAÑOS  
OPERACIONES REALIZADAS  
SEGÚN TIPO SERVICIO  
2012-2016**

| TIPO DE SERVICIO        | AÑOS          |               |               |               |               |
|-------------------------|---------------|---------------|---------------|---------------|---------------|
|                         | 2012          | 2013          | 2014          | 2015          | 2016          |
| <b>TOTALES</b>          | <b>81.608</b> | <b>65.439</b> | <b>52.521</b> | <b>49.615</b> | <b>65.217</b> |
| ESCUELAS                | 47.625        | 31.599        | 20.483        | 22.050        | 34.035        |
| ESPECIAL                | 11.062        | 9.363         | 9.533         | 15.486        | 17.990        |
| SOCIEDADES              | 16.173        | 15.952        | 19.213        | 8.034         | 8.924         |
| PERSONAL                | 1.034         | 1.044         | 460           | 1.933         | 1.965         |
| REGULAR LOCAL           | 4.842         | 5.946         | 902           | 1.197         | 1.523         |
| MATRÍCULA<br>EXTRANJERA | 383           | 1.036         | 1.148         | 661           | 445           |
| GOBIERNO                | 407           | 426           | 238           | 140           | 328           |
| FUMIGACIÓN              | 82            | 73            | 544           | 114           | 7             |

FUENTE: CONTROL OPERACIONES DIARIAS

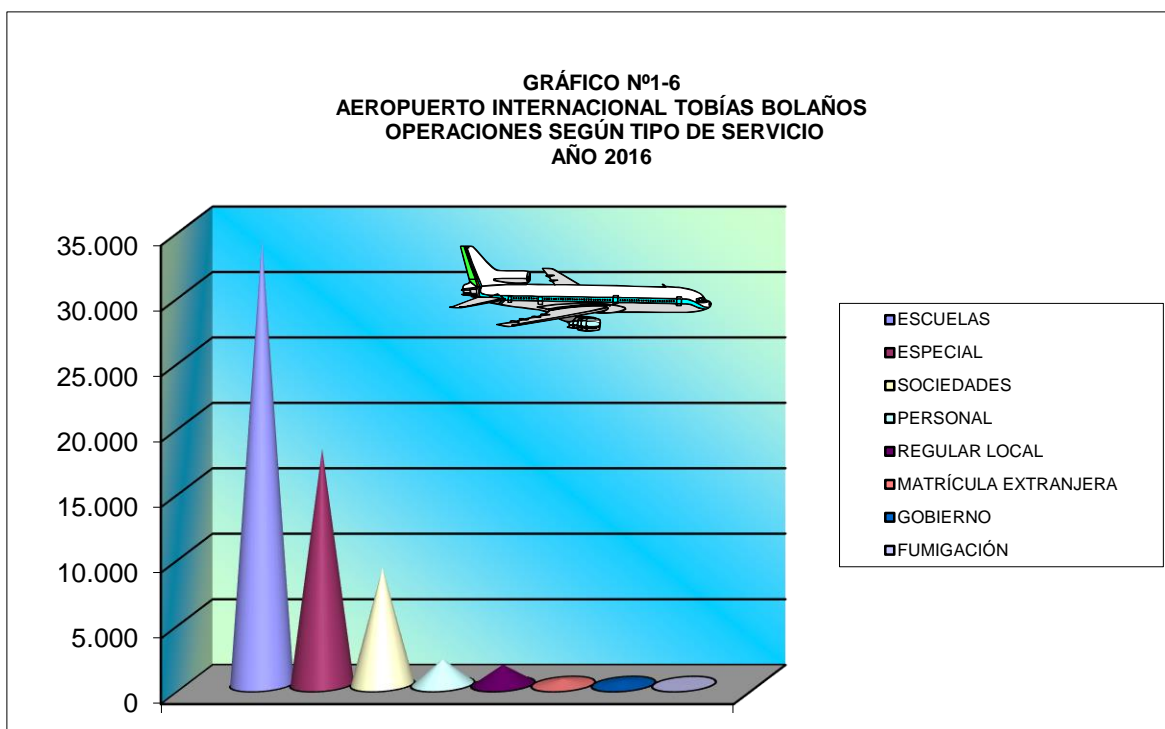


FUENE: CUADRO N°1-6

**CUADRO N°1-6  
AEROPUERTO INTERNACIONAL TOBIAS BOLAÑOS  
OPERACIONES LOCALES E INTERNACIONALES-ENTRANDO Y SALIENDO  
SEGÚN TIPO DE SERVICIO  
AÑO 2016**

| TIPOS DE SERVICIO       | LOCALES       |               | INTERNACIONALES |              | TOTALES       |
|-------------------------|---------------|---------------|-----------------|--------------|---------------|
|                         | ENTRA         | SALE          | ENTRA           | SALE         |               |
| <b>TOTALES</b>          | <b>31.155</b> | <b>31.444</b> | <b>1.266</b>    | <b>1.352</b> | <b>65.217</b> |
| ESCUELAS                | 16.867        | 17.150        | 8               | 10           | <b>34.035</b> |
| ESPECIAL                | 8.565         | 8.550         | 404             | 471          | <b>17.990</b> |
| SOCIEDADES              | 3.786         | 3.825         | 649             | 664          | <b>8.924</b>  |
| PERSONAL                | 956           | 960           | 24              | 25           | <b>1.965</b>  |
| REGULAR LOCAL           | 759           | 741           | 13              | 10           | <b>1.523</b>  |
| MATRÍCULA<br>EXTRANJERA | 57            | 50            | 167             | 171          | <b>445</b>    |
| GOBIERNO                | 162           | 164           | 1               | 1            | <b>328</b>    |
| FUMIGACIÓN              | 3             | 4             | 0               | 0            | <b>7</b>      |

FUENTE : CONTROL OPERACIONES DIARIAS

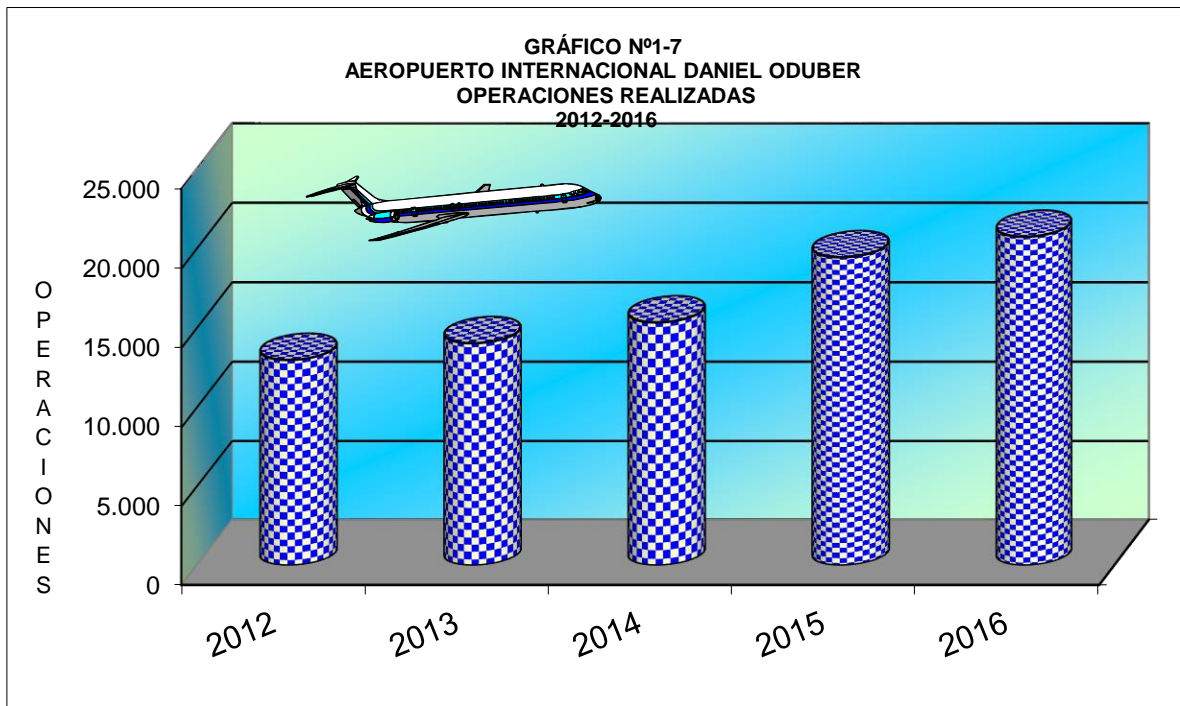


FUENTE: CUADRO N°1-6

**CUADRO N°1-7  
AEROPUERTO INTERNACIONAL DANIEL ODUBER  
OPERACIONES REALIZADAS  
SEGÚN TIPO SERVICIO  
2012-2016**

| TIPO SERVICIO            | AÑOS          |               |               |               |               |
|--------------------------|---------------|---------------|---------------|---------------|---------------|
|                          | 2012          | 2013          | 2014          | 2015          | 2016          |
| <b>TOTALES</b>           | <b>13.005</b> | <b>14.059</b> | <b>15.366</b> | <b>19.468</b> | <b>20.759</b> |
| REGULAR INTERNACIONAL    | 5.152         | 5.102         | 6.043         | 8.199         | 9.388         |
| REGULAR LOCAL            | 3.210         | 3.082         | 3.718         | 5.029         | 6.269         |
| SOCIEDADES               | 1.306         | 2.334         | 1.784         | 1.761         | 2.103         |
| MATRÍCULA EXTRANJERA     | 1.077         | 631           | 973           | 1.360         | 1.105         |
| GOBIERNO                 | 277           | 519           | 499           | 825           | 711           |
| ESPECIAL                 | 840           | 1.190         | 1.354         | 1.500         | 424           |
| NO REGULAR INTERNACIONAL | 537           | 521           | 461           | 175           | 415           |
| ESCUELAS                 | 397           | 435           | 442           | 464           | 243           |
| PERSONAL                 | 181           | 199           | 82            | 154           | 91            |
| FUMIGACIÓN               | 28            | 46            | 10            | 1             | 10            |

FUENTE : CONTROL OPERACIONES DIARIAS

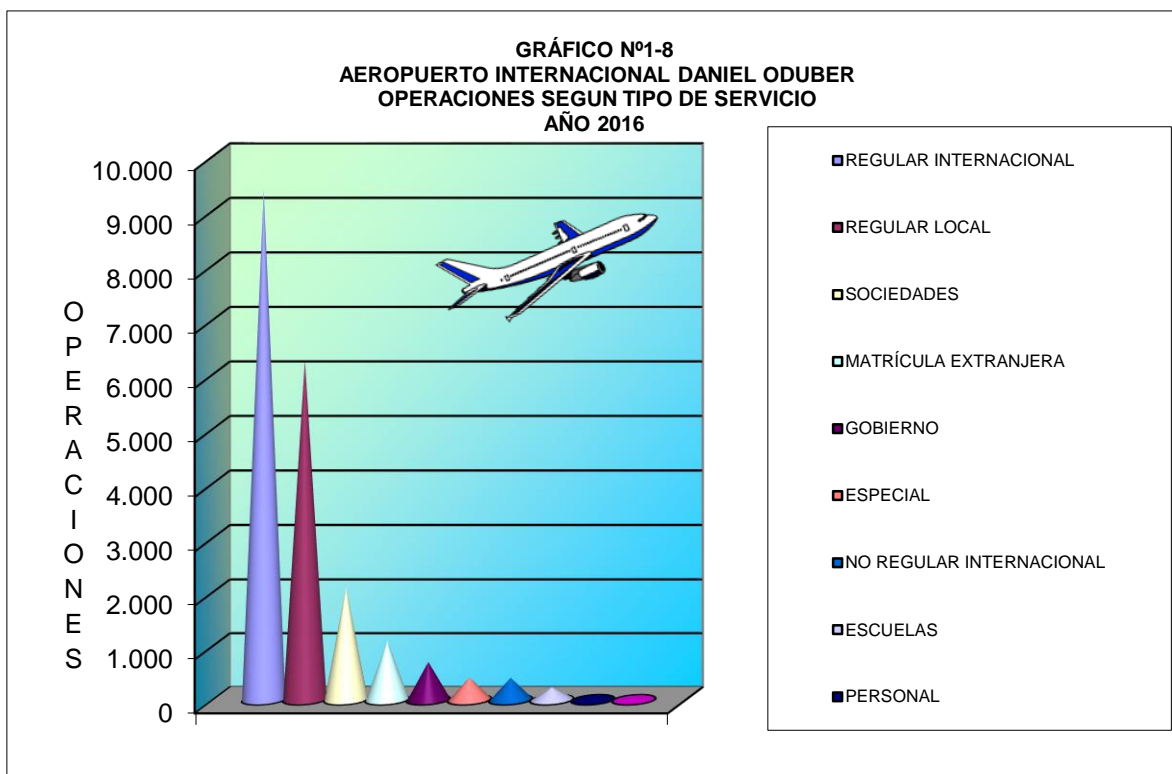


FUENTE: CUADRO N°1-7

**CUADRO N°1-8  
AEROPUERTO INTERNACIONAL DANIEL ODUBER  
OPERACIONES LOCALES E INTERNACIONALES- ENTRANDO Y SALIENDO  
SEGÚN TIPO SERVICIO  
AÑO 2016**

| TIPO SERVICIO            | LOCAL        |              | INTERNACIONAL |              | TOTALES       |
|--------------------------|--------------|--------------|---------------|--------------|---------------|
|                          | ENTRA        | SALE         | ENTRA         | SALE         |               |
| <b>TOTALES</b>           | <b>4.491</b> | <b>4.485</b> | <b>5.900</b>  | <b>5.883</b> | <b>20.759</b> |
| REGULAR INTERNACIONAL    | 31           | 34           | 4.662         | 4.661        | <b>9.388</b>  |
| REGULAR LOCAL            | 2.740        | 2.706        | 401           | 422          | <b>6.269</b>  |
| SOCIEDADES               | 666          | 703          | 381           | 353          | <b>2.103</b>  |
| MATRÍCULA EXTRANJERA     | 356          | 332          | 201           | 216          | <b>1.105</b>  |
| GOBIERNO                 | 356          | 354          | 1             | 0            | <b>711</b>    |
| ESPECIAL                 | 189          | 198          | 25            | 12           | <b>424</b>    |
| NO REGULAR INTERNACIONAL | 2            | 1            | 208           | 204          | <b>415</b>    |
| ESCUELAS                 | 118          | 121          | 3             | 1            | <b>243</b>    |
| PERSONAL                 | 28           | 31           | 18            | 14           | <b>91</b>     |
| FUMIGACIÓN               | 5            | 5            | 0             | 0            | <b>10</b>     |

FUENTE : CONTROL OPERACIONES DIARIAS

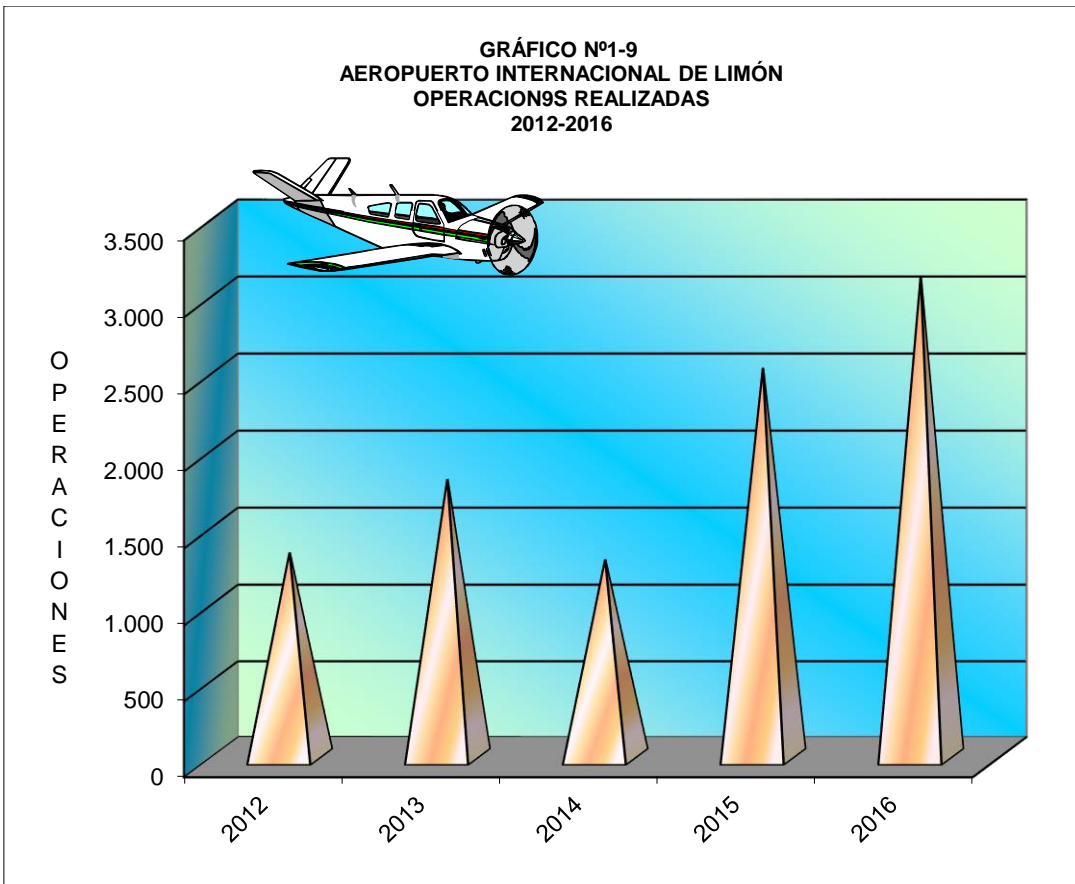


FUENTE: CUADRO N°1-8

**CUADRO N°1- 9  
AEROPUERTO INTERNACIONAL DE LIMÓN  
OPERACIONES REALIZADAS  
SEGÚN TIPO SERVICIO  
2012-2016**

| TIPO SERVICIO        | AÑOS         |              |              |              |              |
|----------------------|--------------|--------------|--------------|--------------|--------------|
|                      | 2012         | 2013         | 2014         | 2015         | 2016         |
| <b>TOTALES</b>       | <b>1.344</b> | <b>1.820</b> | <b>1.298</b> | <b>2.542</b> | <b>3.135</b> |
| REGULAR LOCAL        | 14           | 4            | 116          | 1.268        | 1.573        |
| GOBIERNO             | 431          | 579          | 562          | 544          | 424          |
| SOCIEDADES           | 311          | 276          | 159          | 176          | 344          |
| ESPECIAL             | 290          | 270          | 175          | 283          | 273          |
| ESCUELAS             | 98           | 47           | 64           | 148          | 184          |
| MATRÍCULA EXTRANJERA | 37           | 86           | 56           | 39           | 169          |
| FUMIGACIÓN           | 123          | 540          | 150          | 74           | 154          |
| PERSONAL             | 40           | 18           | 16           | 10           | 14           |

FUENTE : CONTROL OPERACIONES DIARIAS



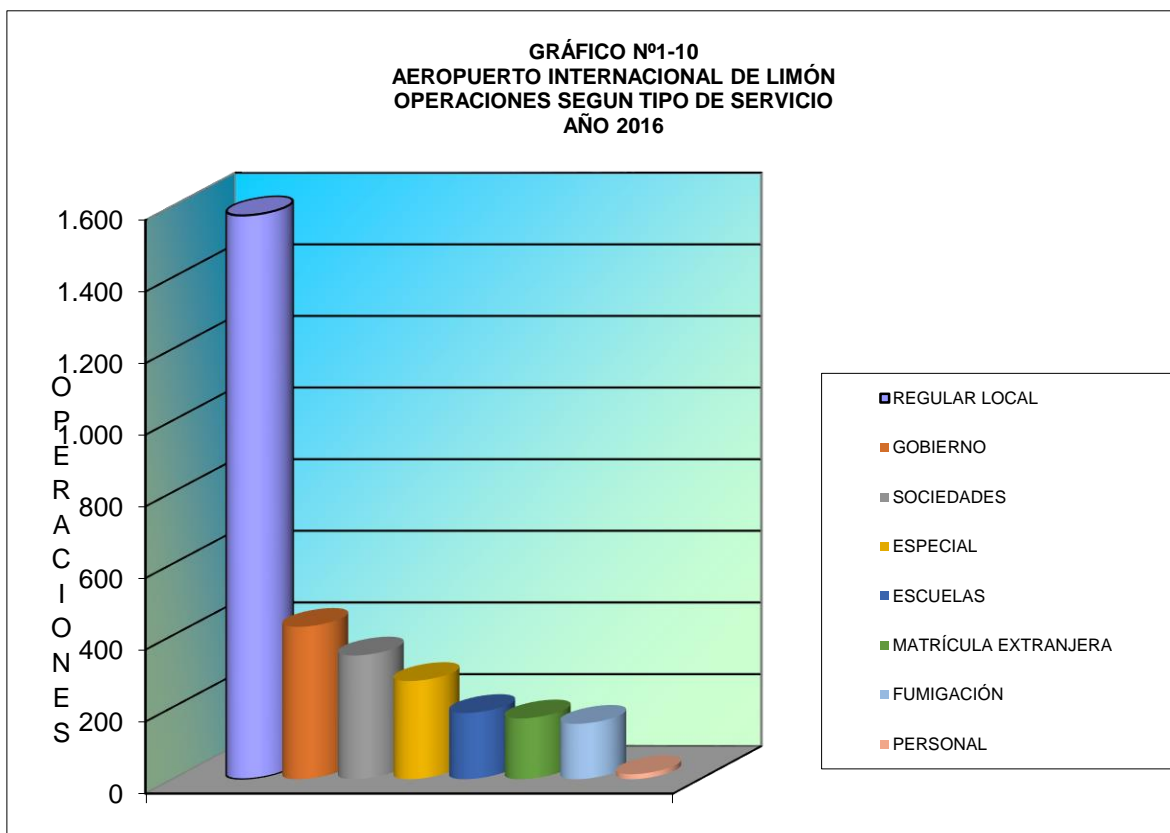
FUENTE: CUADRO N°1-9



**CUADRO Nº1-10  
AEROPUERTO INTERNACIONAL DE LIMÓN  
OPERACIONES LOCALES E INTERNACIONALES-ENTRANDO Y SALIENDO  
SEGÚN TIPO DE SERVICIO  
AÑO 2016**

| TIPO SERVICIO | LOCAL        |              | INTERNACIONAL |           | TOTALES      |
|---------------|--------------|--------------|---------------|-----------|--------------|
|               | ENTRA        | SALE         | ENTRA         | SALE      |              |
| <b>TOTAL</b>  | <b>1.449</b> | <b>1.534</b> | <b>112</b>    | <b>40</b> | <b>3.135</b> |
| REGULAR LOCAL | 747          | 787          | 38            | 1         | <b>1.573</b> |
| GOBIERNO      | 193          | 211          | 19            | 1         | <b>424</b>   |
| SOCIEDADES    | 163          | 168          | 9             | 4         | <b>344</b>   |
| ESPECIAL      | 122          | 131          | 14            | 6         | <b>273</b>   |
| ESCUELAS      | 88           | 92           | 3             | 1         | <b>184</b>   |
| MATRÍCULA     | 53           | 61           | 28            | 27        | <b>169</b>   |
| EXTRANJERA    |              |              |               |           |              |
| FUMIGACIÓN    | 76           | 77           | 1             |           | <b>154</b>   |
| PERSONAL      | 7            | 7            | 0             | 0         | <b>14</b>    |

FUENTE : CONTROL OPERACIONES DIARIAS

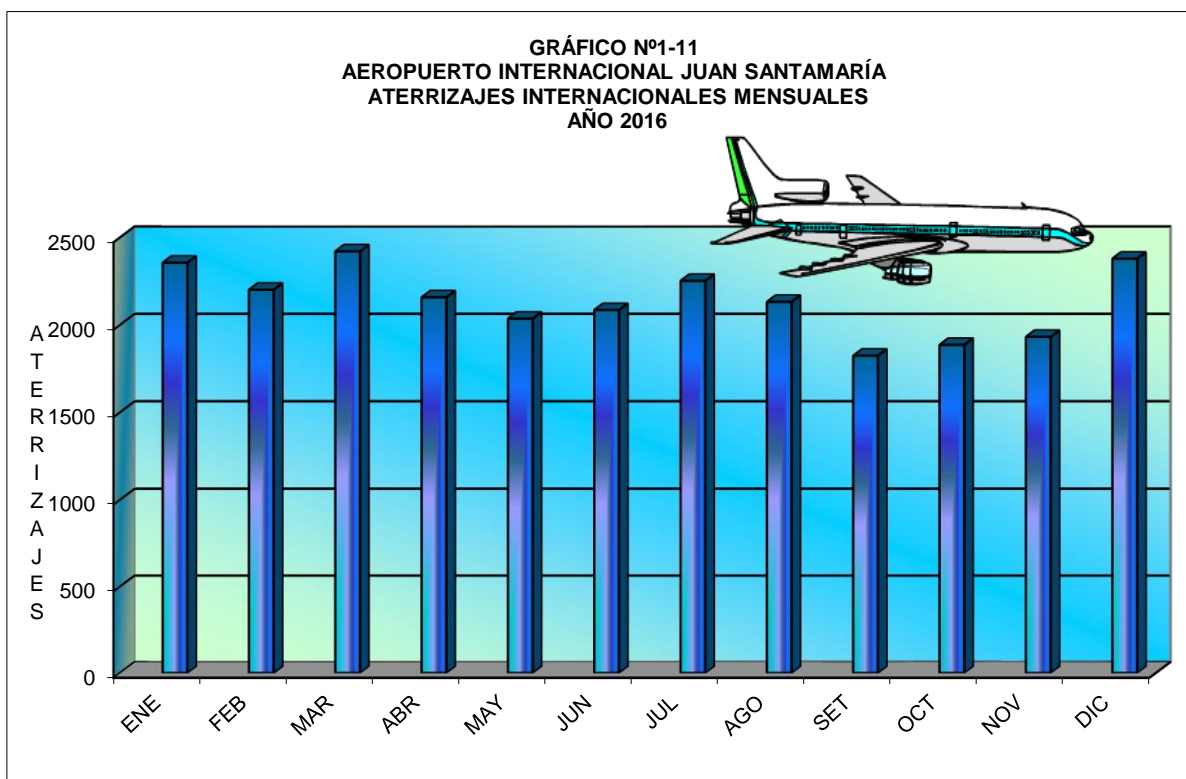


FUENTE: CUADRO Nº 1-10

**CUADRO Nº 1-11**  
**AEROPUERTO INTERNACIONAL JUAN SANTAMARÍA**  
**ATERRIZAJES INTERNACIONALES MENSUALES**  
**SEGÚN TIPO DE SERVICIO**  
**AÑO 2016**

| TIPO DE SERVICIO         | ENE          | FEB          | MAR          | ABR          | MAY          | JUN          | JUL          | AGO          | SET          | OCT          | NOV          | DIC          | TOTALES       |
|--------------------------|--------------|--------------|--------------|--------------|--------------|--------------|--------------|--------------|--------------|--------------|--------------|--------------|---------------|
| <b>TOTALES</b>           | <b>2.357</b> | <b>2.202</b> | <b>2.422</b> | <b>2.159</b> | <b>2.037</b> | <b>2.086</b> | <b>2.253</b> | <b>2.133</b> | <b>1.825</b> | <b>1.887</b> | <b>1.933</b> | <b>2.380</b> | <b>25.674</b> |
| REGULAR INTERNACIONAL    | 1953         | 1785         | 1943         | 1735         | 1650         | 1718         | 1888         | 1761         | 1491         | 1546         | 1565         | 2008         | <b>21.043</b> |
| CARGA INTERNACIONAL      | 205          | 208          | 215          | 222          | 218          | 219          | 222          | 226          | 215          | 215          | 218          | 215          | <b>2.598</b>  |
| SOCIEDADES               | 101          | 120          | 114          | 93           | 56           | 60           | 59           | 70           | 42           | 62           | 73           | 71           | <b>921</b>    |
| REGULAR LOCAL            | 62           | 62           | 91           | 78           | 78           | 60           | 54           | 52           | 48           | 44           | 38           | 50           | <b>717</b>    |
| NO REGULAR INTERNACIONAL | 17           | 14           | 28           | 14           | 16           | 9            | 15           | 15           | 12           | 9            | 18           | 17           | <b>184</b>    |
| MATRÍCULA EXTRANJERA     | 11           | 11           | 21           | 10           | 10           | 10           | 10           | 3            | 7            | 6            | 18           | 8            | <b>125</b>    |
| ESPECIAL                 | 6            | 2            | 10           | 4            | 8            | 6            | 3            | 6            | 10           | 1            | 2            | 11           | <b>69</b>     |
| GOBIERNO                 | 1            | 0            | 0            | 2            | 0            | 4            | 2            | 0            | 0            | 4            | 0            | 0            | <b>13</b>     |
| PERSONAL                 | 1            | 0            | 0            | 1            | 1            | 0            | 0            | 0            | 0            | 0            | 1            | 0            | <b>4</b>      |

FUENTE: CUADROS MENSUALES DE ATERRIZAJES

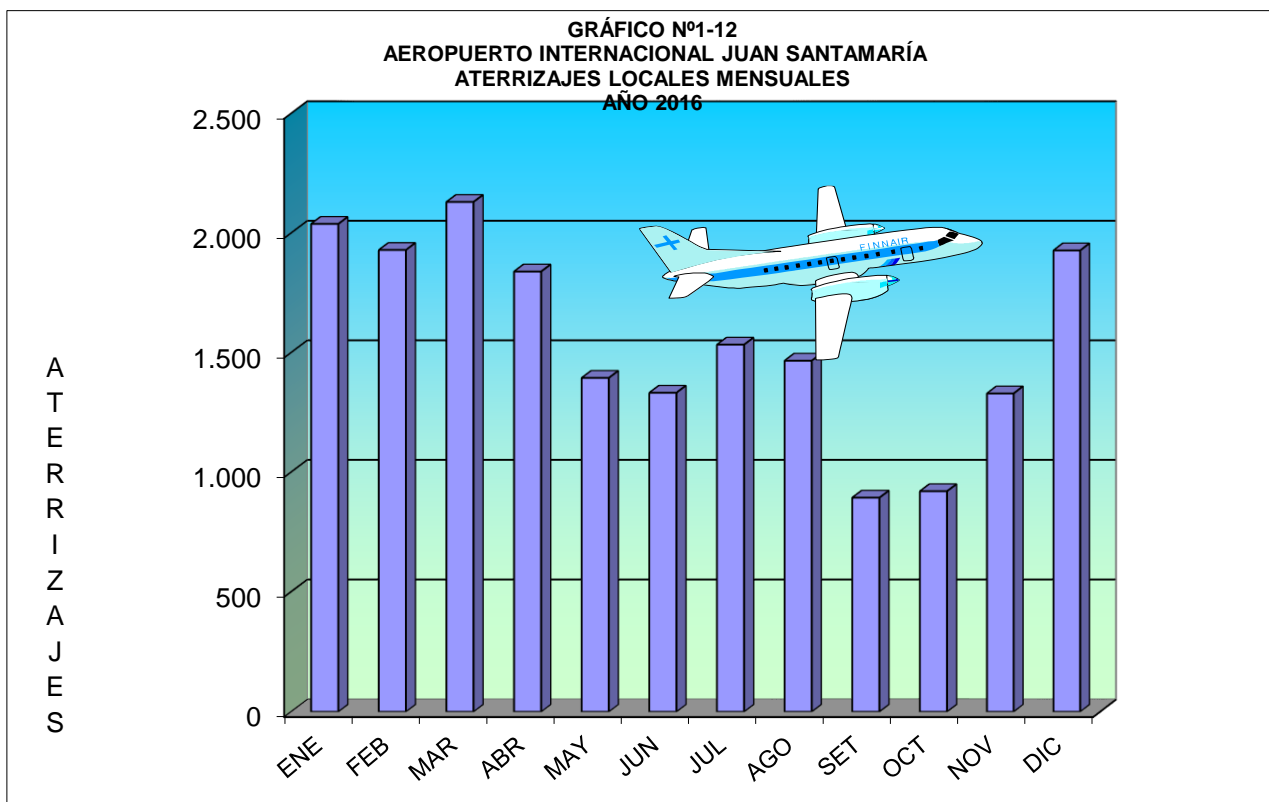


FUENTE: CUADRO Nº1-11

**CUADRO N°1-12  
AEROPUERTO INTERNACIONAL JUAN SANTAMARÍA  
ATERRIZAJES LOCALES POR MES SEGÚN TIPO DE SERVICIO  
AÑO 2016**

| TIPO DE SERVICIO         | ENE          | FEB          | MAR          | ABR          | MAY          | JUN          | JUL          | AGO          | SET        | OCT        | NOV          | DIC          | TOTALES       |
|--------------------------|--------------|--------------|--------------|--------------|--------------|--------------|--------------|--------------|------------|------------|--------------|--------------|---------------|
| <b>TOTALES</b>           | <b>2.038</b> | <b>1.929</b> | <b>2.130</b> | <b>1.839</b> | <b>1.394</b> | <b>1.332</b> | <b>1.533</b> | <b>1.466</b> | <b>893</b> | <b>920</b> | <b>1.329</b> | <b>1.927</b> | <b>18.730</b> |
| REGULAR LOCAL            | 1494         | 1496         | 1609         | 1427         | 1128         | 1029         | 1174         | 1164         | 696        | 719        | 934          | 1411         | <b>14.281</b> |
| ESPECIAL                 | 331          | 289          | 321          | 212          | 122          | 144          | 195          | 154          | 85         | 93         | 193          | 326          | <b>2.465</b>  |
| GOBIERNO                 | 155          | 107          | 147          | 157          | 108          | 123          | 124          | 114          | 95         | 90         | 162          | 133          | <b>1.515</b>  |
| SOCIEDADES               | 37           | 31           | 42           | 37           | 27           | 27           | 30           | 27           | 11         | 11         | 25           | 46           | <b>351</b>    |
| ESCUELAS                 | 14           | 3            | 8            | 4            | 5            | 3            | 6            | 5            | 0          | 3          | 2            | 4            | <b>57</b>     |
| MATRÍCULA EXTRANJERA     | 0            | 3            | 1            | 0            | 3            | 2            | 0            | 0            | 3          | 3          | 8            | 4            | <b>27</b>     |
| REGULAR INTERNACIONAL    | 3            | 0            | 1            | 2            | 0            | 4            | 3            | 1            | 2          | 0          | 4            | 1            | <b>21</b>     |
| NO REGULAR INTERNACIONAL | 2            | 0            | 0            | 0            | 1            | 0            | 0            | 0            | 0          | 1          | 0            | 2            | <b>6</b>      |
| CARGA INTERNACIONAL      | 1            | 0            | 1            | 0            | 0            | 0            | 1            | 0            | 1          | 0          | 1            | 0            | <b>5</b>      |
| PERSONAL                 | 1            | 0            | 0            | 0            | 0            | 0            | 0            | 1            | 0          | 0          | 0            | 0            | <b>2</b>      |

FUENTE: CUADROS MENSUALES DE ATERRIZAJES

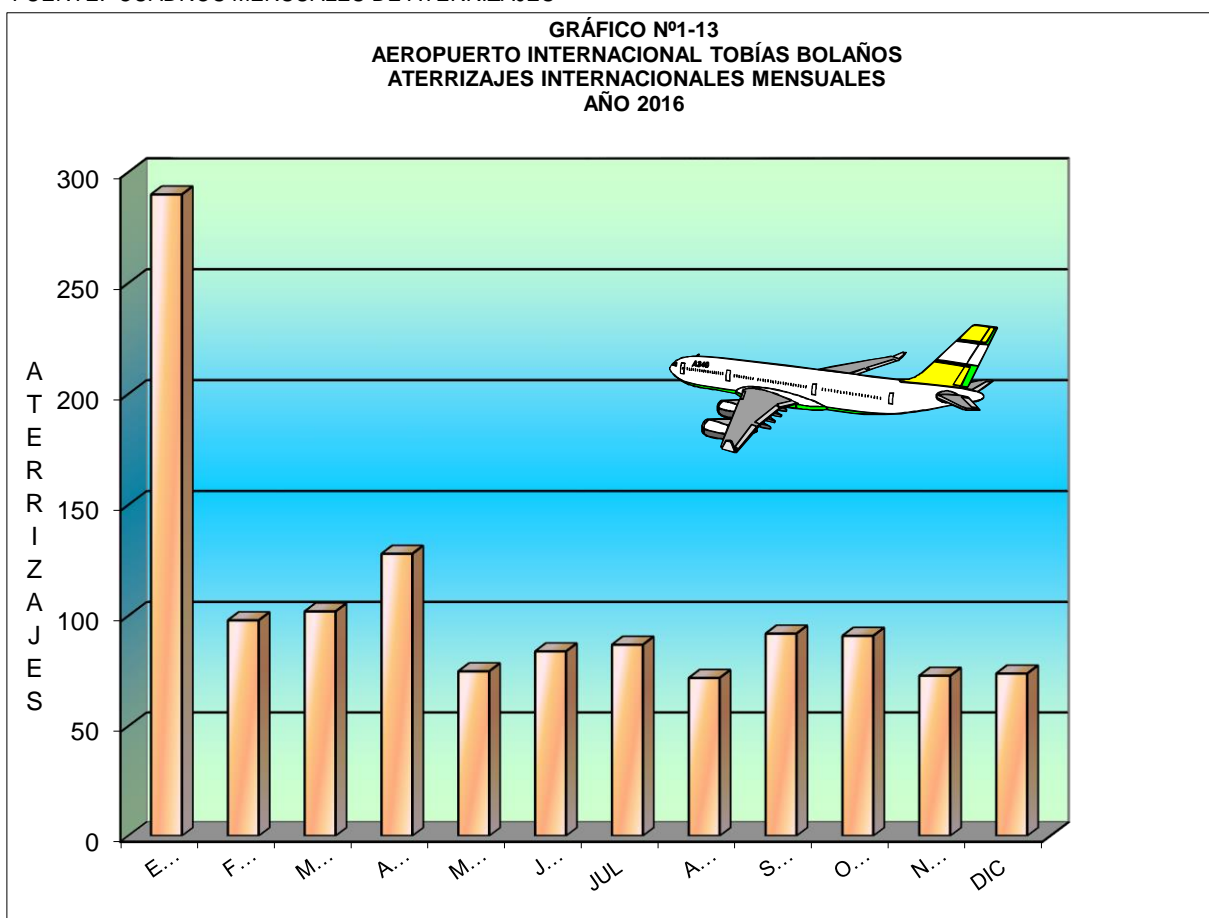


FUENTE: CUADRO N°1-12

**CUADRO Nº1-13**  
**AEROPUERTO INTERNACIONAL TOBÍAS BOLAÑOS**  
**ATERRIZAJES INTERNACIONALES MENSUALES SEGÚN TIPO DE SERVICIO**  
**AÑO 2016**

| TIPO DE SERVICIO     | ENE        | FEB       | MAR        | ABR        | MAY       | JUN       | JUL       | AGO       | SET       | OCT       | NOV       | DIC       | TOTALES      |
|----------------------|------------|-----------|------------|------------|-----------|-----------|-----------|-----------|-----------|-----------|-----------|-----------|--------------|
| <b>TOTALES</b>       | <b>290</b> | <b>98</b> | <b>102</b> | <b>128</b> | <b>75</b> | <b>84</b> | <b>87</b> | <b>72</b> | <b>92</b> | <b>91</b> | <b>73</b> | <b>74</b> | <b>1.266</b> |
| SOCIEDADES           | 140        | 47        | 38         | 61         | 24        | 47        | 56        | 47        | 48        | 47        | 50        | 44        | <b>649</b>   |
| ESPECIAL             | 83         | 33        | 34         | 41         | 26        | 23        | 19        | 18        | 40        | 41        | 20        | 26        | <b>404</b>   |
| MATRÍCULA EXTRANJERA | 50         | 12        | 27         | 22         | 25        | 10        | 10        | 6         | 1         | 1         | 2         | 1         | <b>167</b>   |
| PERSONAL             | 8          | 1         | 2          | 2          | 0         | 1         | 1         | 1         | 3         | 1         | 1         | 3         | <b>24</b>    |
| REGULAR LOCAL        | 6          | 2         | 1          | 2          | 0         | 1         | 0         | 0         | 0         | 1         | 0         | 0         | <b>13</b>    |
| ESCUELAS             | 3          | 3         | 0          | 0          | 0         | 2         | 0         | 0         | 0         | 0         | 0         | 0         | <b>8</b>     |
| GOBIERNO             | 0          | 0         | 0          | 0          | 0         | 0         | 1         | 0         | 0         | 0         | 0         | 0         | <b>1</b>     |

FUENTE: CUADROS MENSUALES DE ATERRIZAJES

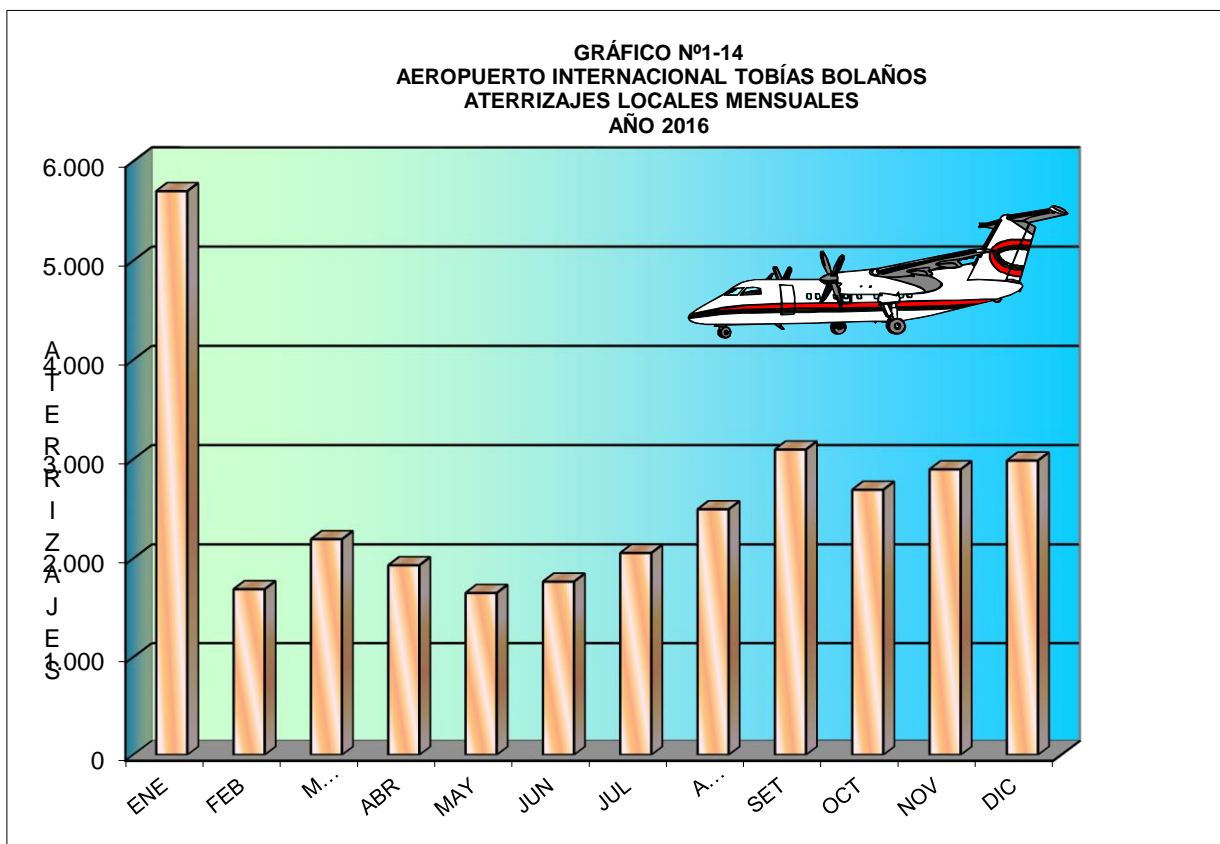


FUENTE: CUADRO Nº 1-13

**CUADRO Nº1-14**  
**AEROPUERTO INTERNACIONAL TOBIÁS BOLAÑOS**  
**ATERRIZAJES LOCALES SEGÚN TIPO DE SERVICIO**  
**AÑO 2016**

| TIPO DE SERVICIO     | ENE          | FEB          | MAR          | ABR          | MAY          | JUN          | JUL          | AGO          | SET          | OCT          | NOV          | DIC          | TOTALES       |
|----------------------|--------------|--------------|--------------|--------------|--------------|--------------|--------------|--------------|--------------|--------------|--------------|--------------|---------------|
| <b>TOTALES</b>       | <b>5.700</b> | <b>1.690</b> | <b>2.194</b> | <b>1.931</b> | <b>1.652</b> | <b>1.766</b> | <b>2.055</b> | <b>2.495</b> | <b>3.097</b> | <b>2.692</b> | <b>2.897</b> | <b>2.986</b> | <b>31.155</b> |
| ESCUELAS             | 2.297        | 700          | 729          | 857          | 772          | 989          | 1.184        | 1.464        | 2.229        | 2.008        | 1.957        | 1.681        | <b>16.867</b> |
| ESPECIAL             | 2.187        | 644          | 904          | 556          | 510          | 371          | 451          | 529          | 508          | 431          | 575          | 899          | <b>8.565</b>  |
| SOCIEDADES           | 804          | 258          | 376          | 304          | 224          | 248          | 275          | 330          | 271          | 189          | 214          | 293          | <b>3.786</b>  |
| PERSONAL             | 233          | 37           | 131          | 145          | 94           | 88           | 67           | 89           | 19           | 12           | 15           | 26           | <b>956</b>    |
| REGULAR LOCAL        | 142          | 49           | 47           | 50           | 38           | 46           | 48           | 54           | 50           | 45           | 124          | 66           | <b>759</b>    |
| GOBIERNO             | 20           | 0            | 3            | 14           | 4            | 22           | 22           | 23           | 20           | 6            | 9            | 19           | <b>162</b>    |
| MATRÍCULA EXTRANJERA | 15           | 2            | 4            | 4            | 10           | 2            | 8            | 6            | 0            | 1            | 3            | 2            | <b>57</b>     |
| FUMIGACIÓN           | 2            | 0            | 0            | 1            | 0            | 0            | 0            | 0            | 0            | 0            | 0            | 0            | <b>3</b>      |

FUENTE: CUADROS MENSUALES DE ATERRIZAJES

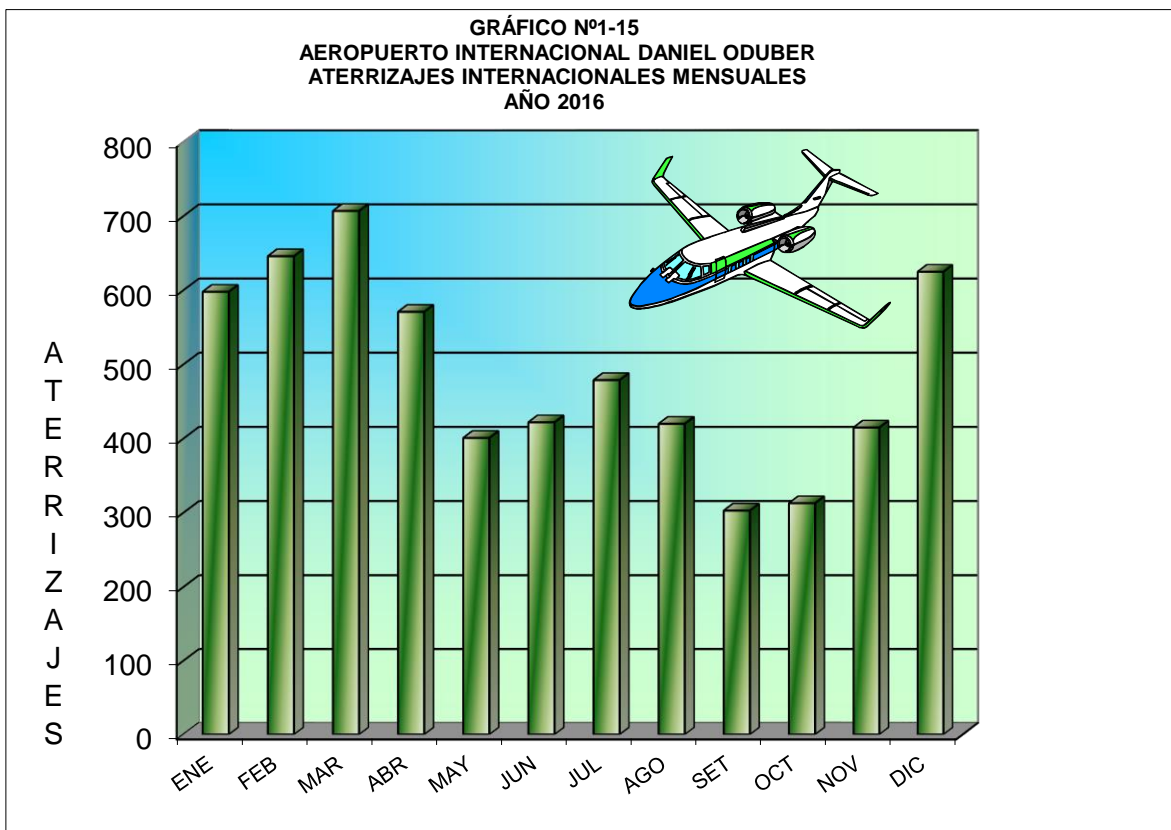


FUENTE: CUADRO Nº 1-14

**CUADRO N°1-15**  
**AEROPUERTO INTERNACIONAL DANIEL ODUBER**  
**ATERRIZAJES INTERNACIONALES SEGÚN TIPO DE SERVICIO**  
**AÑO 2016**

| TIPO DE SERVICIO         | ENE        | FEB        | MAR        | ABR        | MAY        | JUN        | JUL        | AGO        | SET        | OCT        | NOV        | DIC        | TOTALES      |
|--------------------------|------------|------------|------------|------------|------------|------------|------------|------------|------------|------------|------------|------------|--------------|
| <b>TOTALES</b>           | <b>598</b> | <b>646</b> | <b>707</b> | <b>571</b> | <b>401</b> | <b>422</b> | <b>479</b> | <b>420</b> | <b>303</b> | <b>313</b> | <b>415</b> | <b>625</b> | <b>5.900</b> |
| REGULAR INTERNACIONAL    | 532        | 501        | 558        | 452        | 314        | 332        | 374        | 321        | 224        | 233        | 339        | 482        | 4.662        |
| REGULAR LOCAL            | 35         | 34         | 37         | 34         | 36         | 31         | 36         | 36         | 24         | 21         | 29         | 48         | 401          |
| SOCIEDADES               | 0          | 48         | 55         | 47         | 15         | 19         | 31         | 36         | 17         | 21         | 20         | 72         | 381          |
| NO REGULAR INTERNACIONAL | 30         | 46         | 38         | 19         | 17         | 12         | 15         | 9          | 5          | 5          | 4          | 8          | 208          |
| MATRÍCULA EXTRANJERA     | 0          | 10         | 17         | 15         | 16         | 24         | 16         | 15         | 26         | 30         | 21         | 11         | 201          |
| ESPECIAL                 | 0          | 4          | 2          | 3          | 1          | 3          | 5          | 1          | 3          | 2          | 0          | 1          | 25           |
| PERSONAL                 | 0          | 2          | 0          | 1          | 2          | 0          | 2          | 2          | 4          | 1          | 2          | 2          | 18           |
| ESCUELAS                 | 1          | 1          | 0          | 0          | 0          | 0          | 0          | 0          | 0          | 0          | 0          | 1          | 3            |
| GOBIERNO                 | 0          | 0          | 0          | 0          | 0          | 1          | 0          | 0          | 0          | 0          | 0          | 0          | 1            |

FUENTE: CUADROS MENSUALES DE ATERRIZAJES

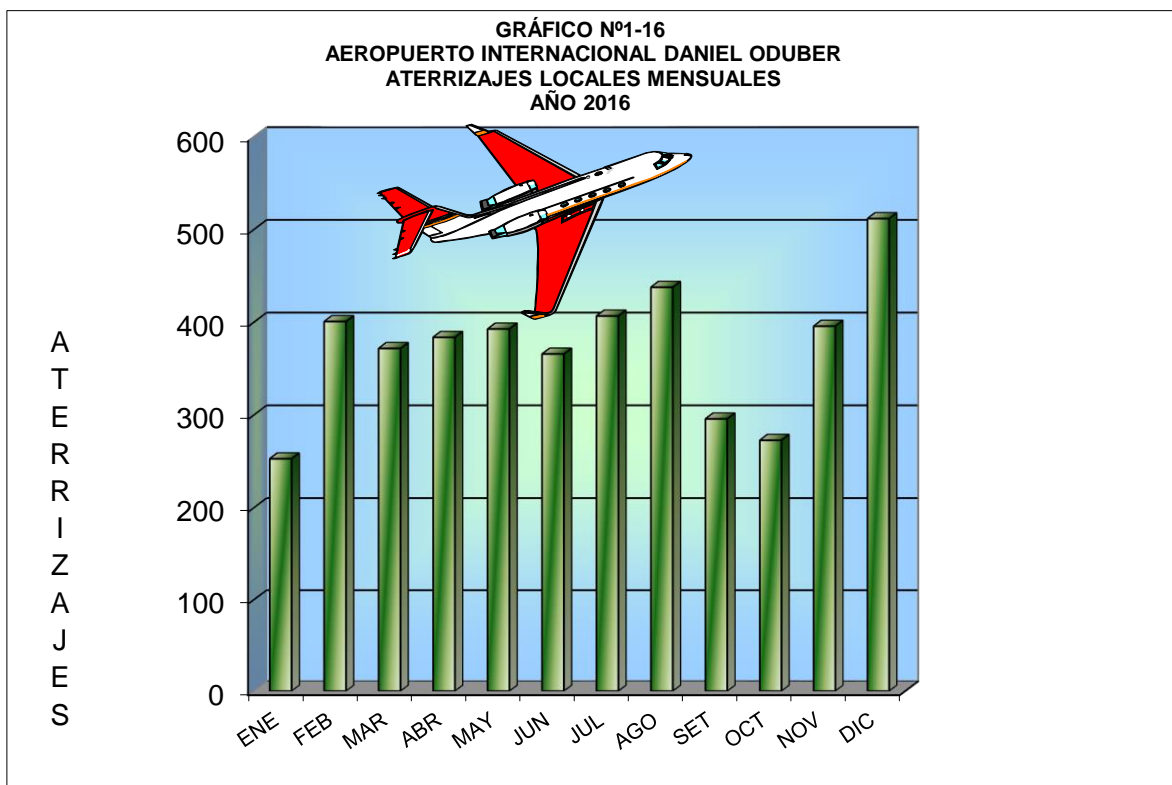


FUENTE: CUADRO N° 1-15

**CUADRO N°1-16  
AEROPUERTO INTERNACIONAL DANIEL ODUBER  
ATERRIZAJES LOCALES SEGÚN TIPO DE SERVICIO  
AÑO 2016**

| TIPO DE SERVICIO         | ENE        | FEB        | MAR        | ABR        | MAY        | JUN        | JUL        | AGO        | SET        | OCT        | NOV        | DIC        | TOTALES      |
|--------------------------|------------|------------|------------|------------|------------|------------|------------|------------|------------|------------|------------|------------|--------------|
| <b>TOTALES</b>           | <b>253</b> | <b>401</b> | <b>372</b> | <b>384</b> | <b>393</b> | <b>366</b> | <b>407</b> | <b>438</b> | <b>296</b> | <b>273</b> | <b>396</b> | <b>512</b> | <b>4.491</b> |
| REGULAR LOCAL            | 230        | 219        | 224        | 223        | 259        | 225        | 250        | 247        | 168        | 181        | 251        | 263        | <b>2.740</b> |
| SOCIEDADES               | 14         | 76         | 52         | 64         | 55         | 30         | 32         | 86         | 44         | 36         | 49         | 128        | <b>666</b>   |
| GOBIERNO                 | 0          | 29         | 38         | 42         | 30         | 33         | 50         | 17         | 23         | 16         | 35         | 43         | <b>356</b>   |
| MATRÍCULA EXTRANJERA     | 0          | 27         | 36         | 18         | 27         | 31         | 37         | 40         | 41         | 28         | 30         | 41         | <b>356</b>   |
| ESPECIAL                 | 6          | 30         | 9          | 19         | 7          | 23         | 28         | 21         | 10         | 6          | 17         | 13         | <b>189</b>   |
| ESCUELAS                 | 1          | 14         | 8          | 10         | 8          | 15         | 6          | 22         | 9          | 2          | 10         | 13         | <b>118</b>   |
| REGULAR INTERNACIONAL    | 2          | 4          | 4          | 5          | 4          | 4          | 1          | 1          | 0          | 1          | 0          | 5          | <b>31</b>    |
| PERSONAL                 | 0          | 1          | 0          | 3          | 2          | 3          | 3          | 3          | 1          | 3          | 3          | 6          | <b>28</b>    |
| FUMIGACIÓN               | 0          | 1          | 0          | 0          | 1          | 2          | 0          | 1          | 0          | 0          | 0          | 0          | <b>5</b>     |
| NO REGULAR INTERNACIONAL | 0          | 0          | 1          | 0          | 0          | 0          | 0          | 0          | 0          | 0          | 1          | 0          | <b>2</b>     |

FUENTE: CUADROS MENSUALES DE ATERRIZAJES

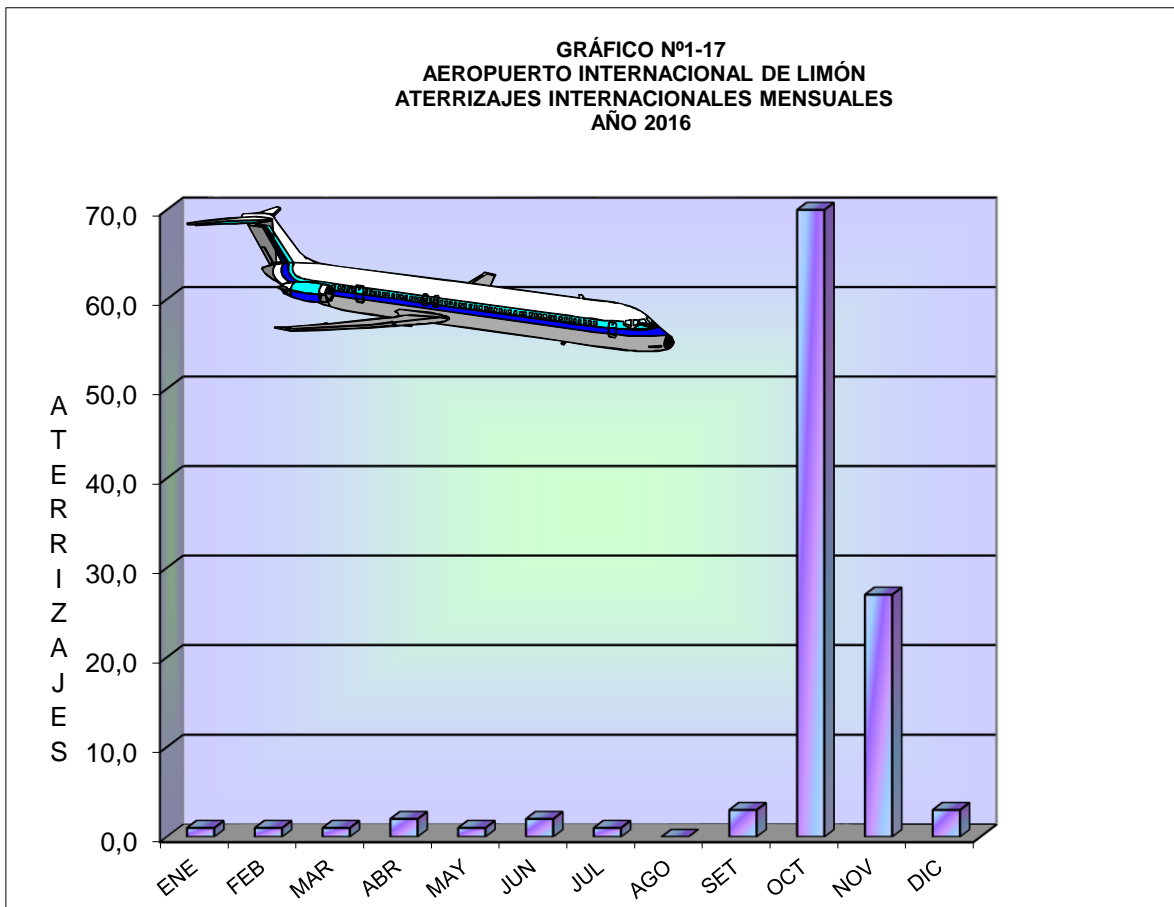


FUENTE: CUADRO N° 1-16

**CUADRO N°1-17  
AEROPUERTO INTERNACIONAL DE LIMÓN  
ATERRIZAJES INTERNACIONALES SEGÚN TIPO DE SERVICIO  
AÑO 2016**

| TIPO DE SERVICIO     | ENE | FEB | MAR | ABR | MAY | JUN | JUL | AGO | SET | OCT | NOV | DIC | TOTALES   |
|----------------------|-----|-----|-----|-----|-----|-----|-----|-----|-----|-----|-----|-----|-----------|
| <b>TOTALES</b>       | 1   | 1   | 1   | 2   | 1   | 2   | 1   | 0   | 3   | 70  | 27  | 3   | 112       |
| REGULAR LOCAL        | 0   | 0   | 0   | 0   | 0   | 1   | 0   | 0   | 0   | 36  | 1   | 0   | <b>38</b> |
| MATRÍCULA EXTRANJERA | 0   | 0   | 0   | 0   | 0   | 0   | 0   | 0   | 1   | 3   | 23  | 1   | <b>28</b> |
| GOBIERNO             | 0   | 0   | 0   | 1   | 0   | 0   | 0   | 0   | 0   | 18  | 0   | 0   | <b>19</b> |
| ESPECIAL             | 1   | 1   | 0   | 1   | 1   | 1   | 0   | 0   | 0   | 6   | 1   | 2   | <b>14</b> |
| SOCIEDADES           | 0   | 0   | 1   | 0   | 0   | 0   | 1   | 0   | 1   | 4   | 2   | 0   | <b>9</b>  |
| ESCUELAS             | 0   | 0   | 0   | 0   | 0   | 0   | 0   | 0   | 0   | 3   | 0   | 0   | <b>3</b>  |
| FUMIGACIÓN           | 0   | 0   | 0   | 0   | 0   | 0   | 0   | 0   | 1   | 0   | 0   | 0   | <b>1</b>  |

FUENTE: CUADROS MENSUALES DE ATERRIZAJES



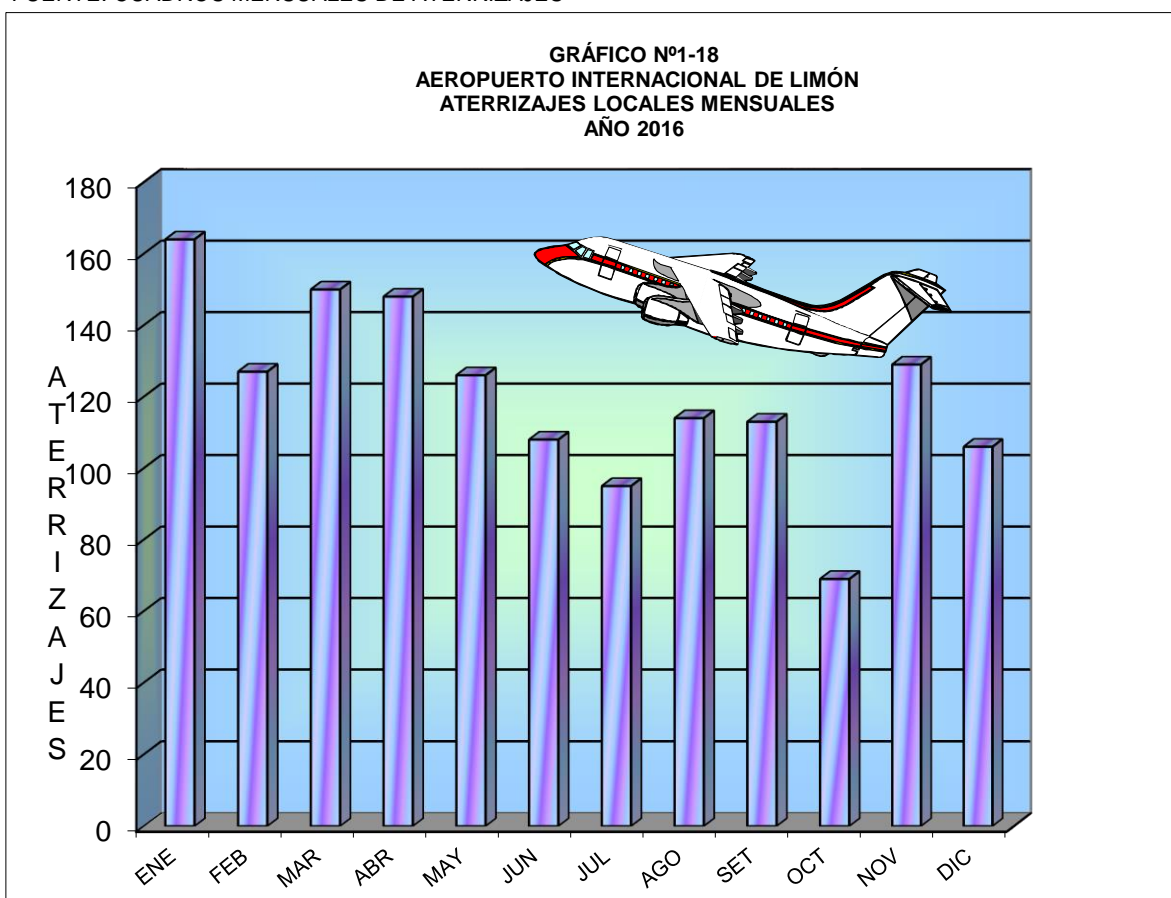
FUENTE: CUADRO N° 1-17



**CUADRO Nº1-18  
AEROPUERTO INTERNACIONAL DE LIMÓN  
ATERRIZAJES LOCALES SEGÚN TIPO DE SERVICIO  
AÑO 2016**

| TIPO DE SERVICIO     | ENE        | FEB        | MAR        | ABR        | MAY        | JUN        | JUL       | AGO        | SET        | OCT       | NOV        | DIC        | TOTALES      |
|----------------------|------------|------------|------------|------------|------------|------------|-----------|------------|------------|-----------|------------|------------|--------------|
| <b>TOTALES</b>       | <b>164</b> | <b>127</b> | <b>150</b> | <b>148</b> | <b>126</b> | <b>108</b> | <b>95</b> | <b>114</b> | <b>113</b> | <b>69</b> | <b>129</b> | <b>106</b> | <b>1.449</b> |
| REGULAR LOCAL        | 81         | 74         | 78         | 80         | 71         | 57         | 59        | 59         | 58         | 28        | 46         | 56         | <b>747</b>   |
| GOBIERNO             | 21         | 18         | 21         | 17         | 14         | 12         | 11        | 18         | 18         | 17        | 13         | 13         | <b>193</b>   |
| SOCIEDADES           | 8          | 17         | 12         | 11         | 10         | 6          | 5         | 21         | 24         | 9         | 13         | 27         | <b>163</b>   |
| ESPECIAL             | 6          | 11         | 14         | 14         | 7          | 11         | 16        | 10         | 7          | 8         | 9          | 9          | <b>122</b>   |
| ESCUELAS             | 6          | 5          | 10         | 13         | 24         | 19         | 2         | 3          | 2          | 3         | 1          | 0          | <b>88</b>    |
| FUMIGACIÓN           | 41         | 0          | 14         | 11         | 0          | 3          | 2         | 1          | 4          | 0         | 0          | 0          | <b>76</b>    |
| MATRÍCULA EXTRANJERA | 0          | 0          | 1          | 0          | 0          | 0          | 0         | 1          | 0          | 4         | 46         | 1          | <b>53</b>    |
| PERSONAL             | 1          | 2          | 0          | 2          | 0          | 0          | 0         | 1          | 0          | 0         | 1          | 0          | <b>7</b>     |

FUENTE: CUADROS MENSUALES DE ATERRIZAJES



FUENTE: CUADRO Nº 1-18

# **CAPITULO II**



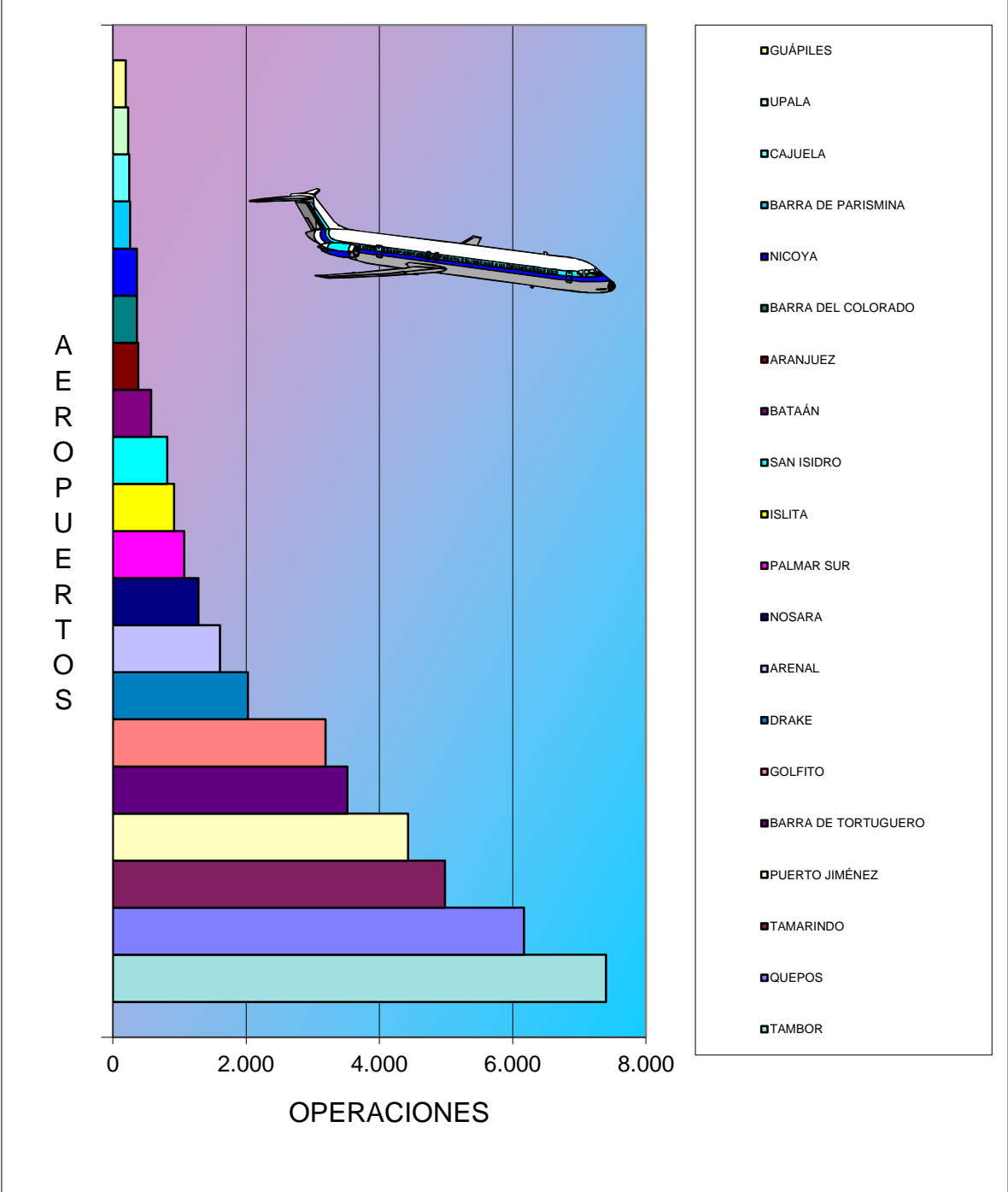
## **UTILIZACIÓN DE AEROPUERTOS LOCALES**

**CUADRO Nº2-1**  
**UTILIZACIÓN DE AEROPUERTOS LOCALES**  
**DESDE Y HACIA LOS AEROPUERTOS INTERNACIONALES**  
**JUAN SANTAMARÍA, TOBÍAS BOLAÑOS, DANIEL ODUBER Y LIMÓN**  
**AÑO 2016**

| AEROPUERTOS         | ENTRA         | SALE          | TOTALES        |
|---------------------|---------------|---------------|----------------|
| <b>TOTALES</b>      | <b>55.825</b> | <b>56.246</b> | <b>112.071</b> |
| TAMBOR              | 3.586         | 3.816         | <b>7.402</b>   |
| QUEPOS              | 3.925         | 2.246         | <b>6.171</b>   |
| TAMARINDO           | 2.642         | 2.341         | <b>4.983</b>   |
| PUERTO JIMÉNEZ      | 2.063         | 2.369         | <b>4.432</b>   |
| BARRA DE TORTUGUERO | 1.745         | 1.774         | <b>3.519</b>   |
| GOLFITO             | 1.660         | 1.530         | <b>3.190</b>   |
| DRAKE               | 1.095         | 933           | <b>2.028</b>   |
| ARENAL              | 887           | 722           | <b>1.609</b>   |
| NOSARA              | 653           | 631           | <b>1.284</b>   |
| PALMAR SUR          | 532           | 540           | <b>1.072</b>   |
| ISLITA              | 420           | 497           | <b>917</b>     |
| SAN ISIDRO          | 409           | 408           | <b>817</b>     |
| BATAÁN              | 3             | 570           | <b>573</b>     |
| ARANJUEZ            | 201           | 180           | <b>381</b>     |
| BARRA DEL COLORADO  | 162           | 200           | <b>362</b>     |
| NICOYA              | 197           | 164           | <b>361</b>     |
| BARRA DE PARISMINA  | 133           | 125           | <b>258</b>     |
| CAJUELA             | 112           | 136           | <b>248</b>     |
| UPALA               | 78            | 152           | <b>230</b>     |
| GUÁPILES            | 93            | 99            | <b>192</b>     |
| OTROS               | 35.229        | 36.813        | <b>72.042</b>  |

FUENTE: FORMULARIOS DE CONTROL DE OPERACIONES

**GRÁFICO N°2-1  
UTILIZACIÓN DE AEROPUERTOS LOCALES  
AEROPUERTOS LOCALES DE MAYOR MOVIMIENTO  
AÑO 2016**



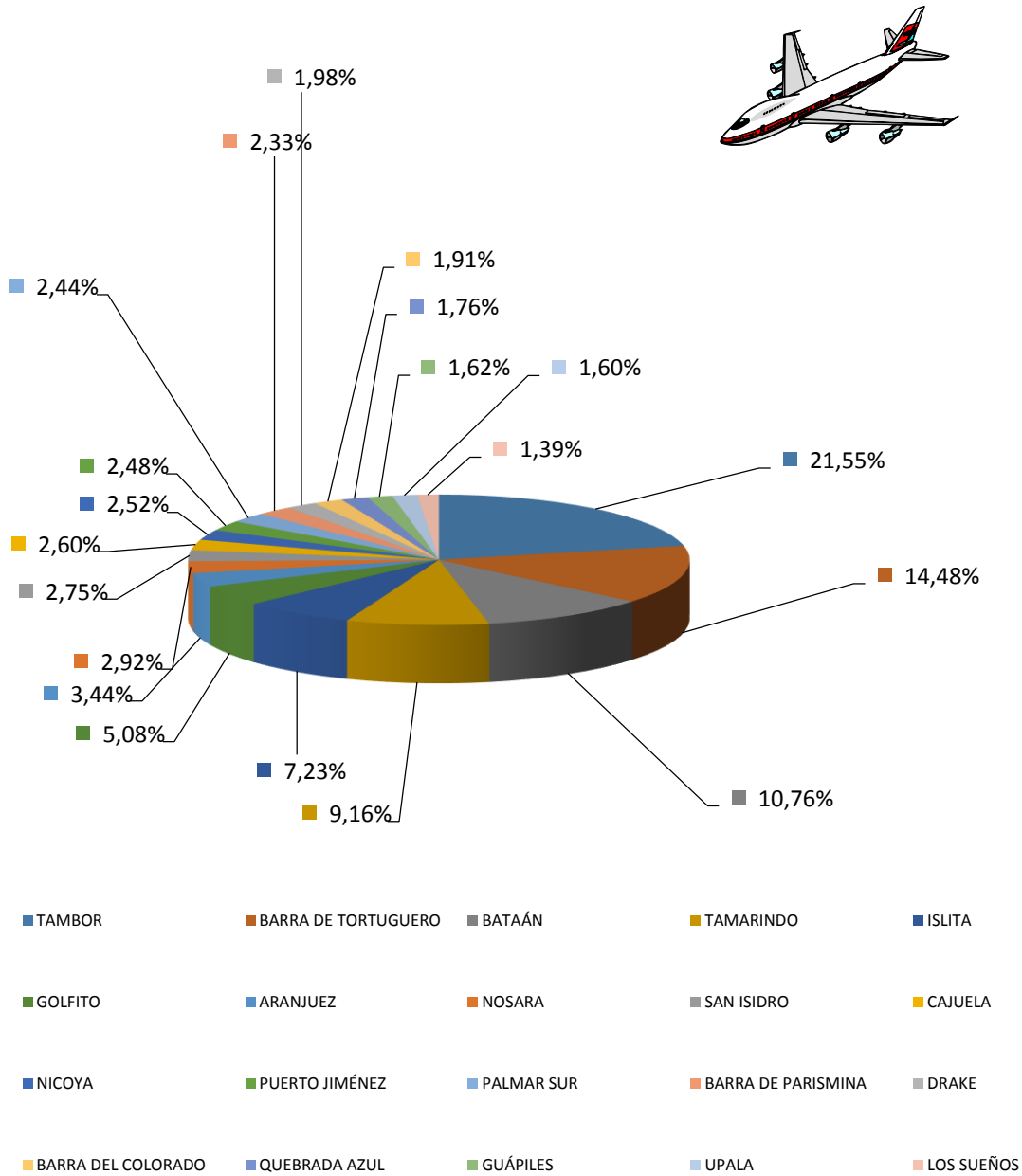
FUENTE. Cuadro N°2-1

**CUADRO N°2-2**  
**AEROPUERTO INTERNACIONAL TOBIÁS BOLAÑOS**  
**UTILIZACIÓN AEROPUERTOS LOCALES (SALIDAS)**  
**AÑO 2016**

| DESTINO             | ENE          | FEB          | MAR          | ABR          | MAY          | JUN          | JUL          | AGO          | SET          | OCT          | NOV          | DIC          | TOTALES       |
|---------------------|--------------|--------------|--------------|--------------|--------------|--------------|--------------|--------------|--------------|--------------|--------------|--------------|---------------|
| <b>TOTALES</b>      | <b>5.750</b> | <b>1.704</b> | <b>2.202</b> | <b>1.919</b> | <b>1.675</b> | <b>1.772</b> | <b>2.068</b> | <b>2.532</b> | <b>3.138</b> | <b>2.718</b> | <b>2.941</b> | <b>3.025</b> | <b>31.444</b> |
| TAMBOR              | 300          | 98           | 91           | 73           | 51           | 57           | 73           | 80           | 71           | 55           | 71           | 109          | 1.129         |
| BARRA DE TORTUGUERO | 183          | 67           | 77           | 49           | 18           | 41           | 71           | 64           | 24           | 39           | 43           | 83           | 759           |
| BATAÁN              | 95           | 66           | 56           | 50           | 37           | 31           | 43           | 39           | 22           | 21           | 38           | 66           | 564           |
| TAMARINDO           | 115          | 40           | 49           | 26           | 28           | 12           | 29           | 40           | 29           | 38           | 20           | 54           | 480           |
| ISLITA              | 98           | 21           | 38           | 30           | 15           | 14           | 34           | 22           | 17           | 14           | 28           | 48           | 379           |
| GOLFITO             | 55           | 15           | 18           | 20           | 16           | 18           | 17           | 30           | 22           | 15           | 17           | 23           | 266           |
| ARANJUEZ            | 41           | 5            | 21           | 9            | 12           | 13           | 14           | 6            | 15           | 22           | 8            | 14           | 180           |
| NOSARA              | 36           | 12           | 9            | 11           | 7            | 9            | 18           | 5            | 4            | 8            | 13           | 21           | 153           |
| SAN ISIDRO          | 34           | 12           | 26           | 4            | 6            | 7            | 6            | 15           | 9            | 2            | 6            | 17           | 144           |
| CAJUELA             | 42           | 14           | 21           | 10           | 13           | 14           | 9            | 1            | 7            | 1            | 2            | 2            | 136           |
| NICOYA              | 28           | 8            | 9            | 12           | 10           | 6            | 7            | 8            | 12           | 18           | 1            | 13           | 132           |
| PUERTO JIMÉNEZ      | 23           | 8            | 27           | 20           | 2            | 5            | 5            | 9            | 1            | 0            | 7            | 23           | 130           |
| PALMAR SUR          | 20           | 14           | 19           | 12           | 12           | 8            | 12           | 9            | 7            | 3            | 4            | 8            | 128           |
| BARRA DE PARISMINA  | 42           | 5            | 7            | 15           | 14           | 0            | 0            | 8            | 10           | 14           | 7            | 0            | 122           |
| DRAKE               | 29           | 11           | 17           | 8            | 5            | 0            | 4            | 10           | 3            | 2            | 0            | 15           | 104           |
| BARRA DEL COLORADO  | 43           | 3            | 11           | 10           | 2            | 2            | 1            | 4            | 5            | 11           | 4            | 4            | 100           |
| QUEBRADA AZUL       | 17           | 4            | 8            | 5            | 6            | 4            | 8            | 4            | 17           | 7            | 4            | 8            | 92            |
| GUÁPILES            | 26           | 7            | 7            | 3            | 7            | 7            | 7            | 7            | 3            | 4            | 4            | 3            | 85            |
| UPALA               | 13           | 1            | 2            | 4            | 4            | 2            | 1            | 6            | 4            | 8            | 33           | 6            | 84            |
| LOS SUEÑOS          | 11           | 16           | 15           | 10           | 4            | 2            | 2            | 6            | 1            | 1            | 2            | 3            | 73            |
| OTROS               | 4499         | 1277         | 1674         | 1538         | 1406         | 1520         | 1707         | 2159         | 2855         | 2435         | 2629         | 2505         | 26.204        |

FUENTE: FORMULARIOS DE CONTROL DE OPERACIONES

**GRÁFICO N°2-2  
UTILIZACIÓN DE AEROPUERTOS LOCALES  
DESDE EL AEROPUERTO INTERNACIONAL TOBÍAS BOLAÑOS  
AÑO 2016**



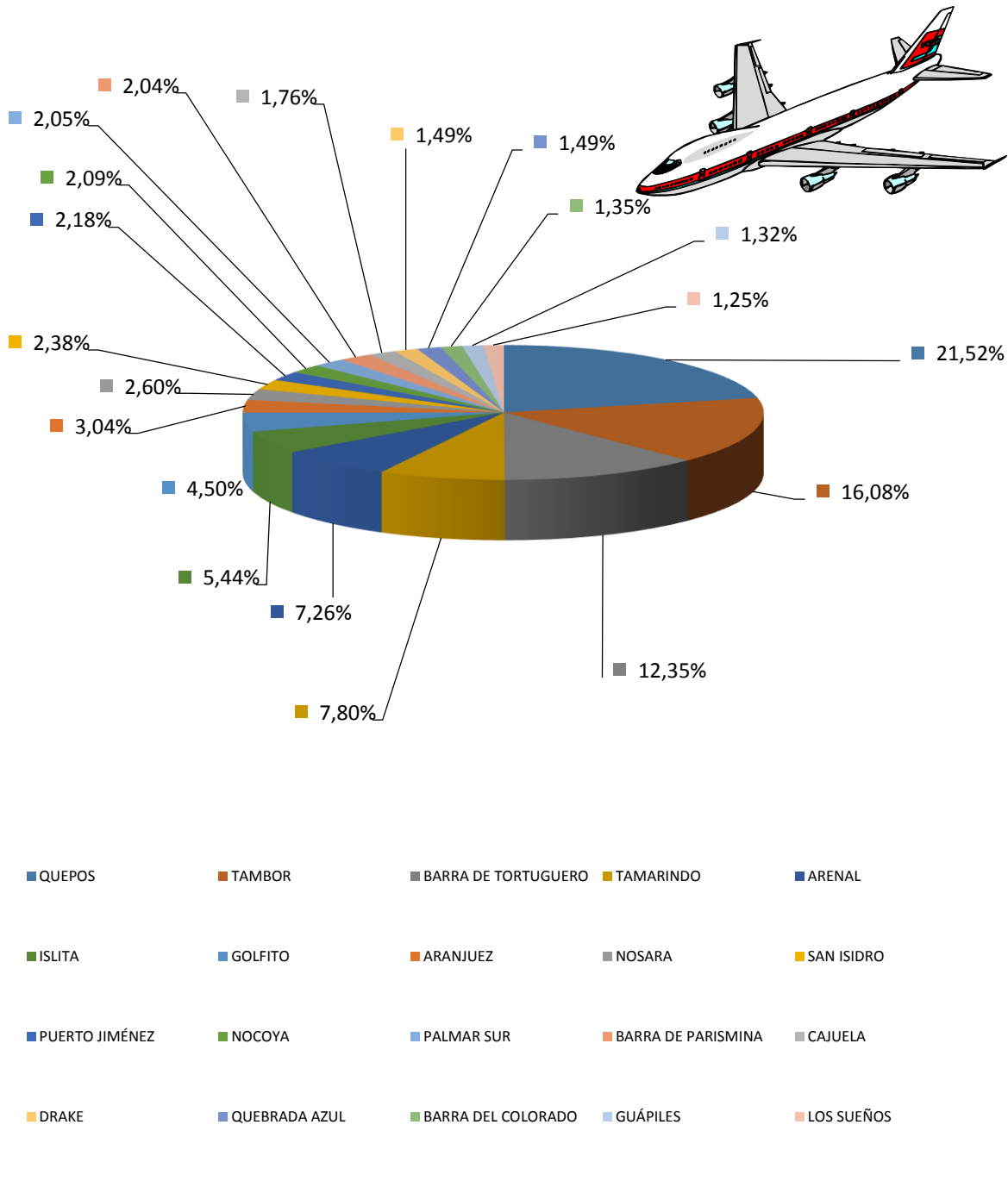
FUENTE: CUADRO N°2-2

**CUADRO Nº2-3**  
**AEROPUERTO INTERNACIONAL TOBIÁS BOLAÑOS**  
**UTILIZACIÓN AEROPUERTOS LOCALES (ENTRADAS)**  
**AÑO 2016**

| ORIGEN              | ENE          | FEB          | MAR          | ABR          | MAY          | JUN          | JUL          | AGO          | SET          | OCT          | NOV          | DIC          | TOTALES       |
|---------------------|--------------|--------------|--------------|--------------|--------------|--------------|--------------|--------------|--------------|--------------|--------------|--------------|---------------|
| <b>TOTALES</b>      | <b>5.700</b> | <b>1.690</b> | <b>2.194</b> | <b>1.931</b> | <b>1.652</b> | <b>1.766</b> | <b>2.055</b> | <b>2.495</b> | <b>3.097</b> | <b>2.692</b> | <b>2.897</b> | <b>2.986</b> | <b>31.155</b> |
| QUEPOS              | 326          | 132          | 127          | 128          | 81           | 64           | 84           | 93           | 82           | 64           | 75           | 116          | <b>1.372</b>  |
| TAMBOR              | 251          | 75           | 86           | 58           | 50           | 63           | 71           | 65           | 68           | 57           | 58           | 123          | <b>1.025</b>  |
| BARRA DE TORTUGUERO | 192          | 72           | 83           | 56           | 19           | 47           | 69           | 68           | 26           | 32           | 39           | 84           | <b>787</b>    |
| TAMARINDO           | 138          | 30           | 52           | 27           | 21           | 10           | 35           | 43           | 29           | 32           | 22           | 58           | <b>497</b>    |
| ARENAL              | 85           | 41           | 48           | 45           | 27           | 27           | 33           | 40           | 22           | 20           | 21           | 54           | <b>463</b>    |
| ISLITA              | 80           | 27           | 41           | 25           | 15           | 13           | 33           | 18           | 14           | 16           | 23           | 42           | <b>347</b>    |
| GOLFITO             | 45           | 14           | 17           | 25           | 18           | 24           | 26           | 39           | 29           | 13           | 15           | 22           | <b>287</b>    |
| ARANJUEZ            | 46           | 8            | 20           | 11           | 14           | 13           | 13           | 6            | 16           | 20           | 9            | 18           | <b>194</b>    |
| NOSARA              | 41           | 17           | 7            | 10           | 10           | 11           | 10           | 4            | 3            | 9            | 12           | 32           | <b>166</b>    |
| SAN ISIDRO          | 31           | 9            | 23           | 5            | 7            | 6            | 9            | 18           | 14           | 3            | 8            | 19           | <b>152</b>    |
| PUERTO JIMÉNEZ      | 25           | 13           | 25           | 12           | 4            | 5            | 8            | 9            | 5            | 0            | 9            | 24           | <b>139</b>    |
| NOCOYA              | 31           | 2            | 12           | 10           | 9            | 5            | 8            | 9            | 12           | 20           | 2            | 13           | <b>133</b>    |
| PALMAR SUR          | 19           | 14           | 19           | 11           | 15           | 9            | 10           | 8            | 6            | 3            | 2            | 15           | <b>131</b>    |
| BARRA DE PARISMINA  | 39           | 8            | 12           | 19           | 11           | 4            | 0            | 6            | 9            | 14           | 8            | 0            | <b>130</b>    |
| CAJUELA             | 35           | 11           | 15           | 10           | 8            | 12           | 10           | 1            | 7            | 1            | 2            | 0            | <b>112</b>    |
| DRAKE               | 24           | 16           | 22           | 6            | 3            | 0            | 2            | 7            | 2            | 1            | 0            | 12           | <b>95</b>     |
| QUEBRADA AZUL       | 14           | 4            | 8            | 8            | 8            | 3            | 6            | 6            | 16           | 7            | 6            | 9            | <b>95</b>     |
| BARRA DEL COLORADO  | 27           | 4            | 13           | 11           | 2            | 3            | 2            | 2            | 3            | 13           | 4            | 2            | <b>86</b>     |
| GUÁPILES            | 20           | 7            | 8            | 5            | 7            | 3            | 8            | 2            | 6            | 6            | 8            | 4            | <b>84</b>     |
| LOS SUEÑOS          | 14           | 16           | 16           | 3            | 2            | 1            | 7            | 12           | 2            | 0            | 1            | 6            | <b>80</b>     |
| OTROS               | 4.217        | 1.170        | 1.540        | 1.446        | 1.321        | 1.443        | 1.611        | 2.039        | 2.726        | 2.361        | 2.573        | 2.333        | <b>24.780</b> |

FUENTE: FORMULARIOS DE CONTROL DE OPERACIONES

**GRÁFICO N°2-3  
UTILIZACION DE AEROPUERTOS LOCALES  
HACIA EL AEROPUERTO INTERNACIONAL TOBÍAS BOLAÑOS  
AÑO 2016**



FUENTE: CUADRO N° 2-3

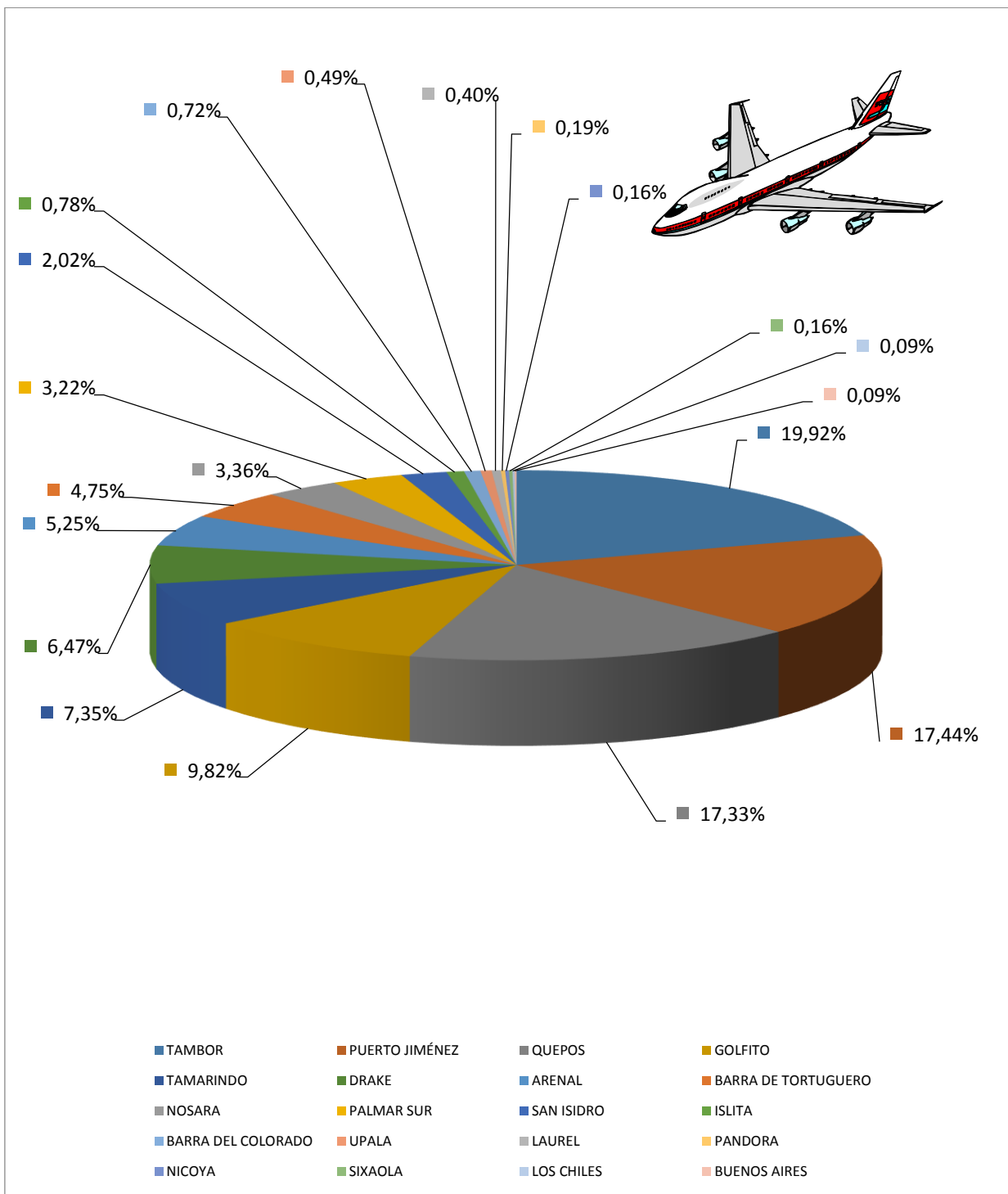


**CUADRO No.2-4**  
**AEROPUERTO INTERNACIONAL JUAN SANTAMARÍA**  
**UTILIZACIÓN AEROPUERTOS LOCALES (SALIDAS)**  
**AÑO 2016**

| DESTINO             | ENE          | FEB          | MAR          | ABR          | MAY          | JUN          | JUL          | AGO          | SET        | OCT        | NOV          | DIC          | TOTALES       |
|---------------------|--------------|--------------|--------------|--------------|--------------|--------------|--------------|--------------|------------|------------|--------------|--------------|---------------|
| <b>TOTALES</b>      | <b>2.035</b> | <b>1.931</b> | <b>2.149</b> | <b>1.844</b> | <b>1.402</b> | <b>1.339</b> | <b>1.537</b> | <b>1.471</b> | <b>905</b> | <b>918</b> | <b>1.328</b> | <b>1.924</b> | <b>18.783</b> |
| TAMBOR              | 319          | 305          | 313          | 280          | 197          | 166          | 194          | 186          | 54         | 84         | 174          | 280          | <b>2.552</b>  |
| PUERTO JIMÉNEZ      | 247          | 264          | 310          | 246          | 147          | 149          | 164          | 157          | 108        | 98         | 115          | 229          | <b>2.234</b>  |
| QUEPOS              | 236          | 227          | 261          | 237          | 183          | 179          | 185          | 190          | 96         | 70         | 155          | 201          | <b>2.220</b>  |
| GOLFITO             | 133          | 136          | 133          | 141          | 93           | 94           | 98           | 99           | 83         | 81         | 55           | 112          | <b>1.258</b>  |
| TAMARINDO           | 75           | 78           | 79           | 77           | 79           | 74           | 88           | 85           | 83         | 74         | 82           | 67           | <b>941</b>    |
| DRAKE               | 126          | 113          | 120          | 100          | 68           | 32           | 51           | 66           | 27         | 23         | 21           | 82           | <b>829</b>    |
| ARENAL              | 65           | 74           | 87           | 61           | 60           | 57           | 50           | 48           | 27         | 39         | 40           | 64           | <b>672</b>    |
| BARRA DE TORTUGUERO | 34           | 30           | 51           | 37           | 40           | 51           | 82           | 90           | 42         | 37         | 47           | 68           | <b>609</b>    |
| NOSARA              | 47           | 40           | 37           | 28           | 32           | 33           | 31           | 31           | 28         | 30         | 40           | 54           | <b>431</b>    |
| PALMAR SUR          | 35           | 34           | 38           | 25           | 30           | 36           | 54           | 31           | 25         | 25         | 31           | 48           | <b>412</b>    |
| SAN ISIDRO          | 16           | 19           | 23           | 23           | 17           | 18           | 20           | 25           | 21         | 21         | 19           | 37           | <b>259</b>    |
| ISLITA              | 23           | 19           | 24           | 20           | 0            | 0            | 3            | 5            | 0          | 0          | 3            | 3            | <b>100</b>    |
| BARRA DEL COLORADO  | 2            | 3            | 14           | 5            | 5            | 1            | 2            | 1            | 14         | 21         | 19           | 5            | <b>92</b>     |
| UPALA               | 2            | 2            | 1            | 2            | 1            | 1            | 2            | 2            | 0          | 1          | 29           | 20           | <b>63</b>     |
| LAUREL              | 2            | 2            | 2            | 8            | 2            | 5            | 5            | 4            | 4          | 6          | 5            | 6            | <b>51</b>     |
| PANDORA             | 0            | 5            | 0            | 2            | 2            | 3            | 4            | 2            | 0          | 3          | 2            | 1            | <b>24</b>     |
| NICOYA              | 1            | 0            | 0            | 4            | 3            | 0            | 5            | 0            | 3          | 1          | 2            | 2            | <b>21</b>     |
| SIXAOLA             | 5            | 2            | 0            | 3            | 8            | 1            | 0            | 0            | 1          | 0          | 0            | 0            | <b>20</b>     |
| LOS CHILES          | 5            | 0            | 0            | 1            | 0            | 3            | 1            | 2            | 0          | 0          | 0            | 0            | <b>12</b>     |
| BUENOS AIRES        | 0            | 1            | 1            | 2            | 3            | 0            | 2            | 2            | 0          | 0          | 0            | 0            | <b>11</b>     |
| OTROS               | 662          | 577          | 655          | 542          | 432          | 436          | 496          | 445          | 289        | 304        | 489          | 645          | <b>5.972</b>  |

FUENTE: FORMULARIOS DE CONTROL DE OPERACIONES

GRÁFICO N°2-4  
 UTILIZACIÓN DE AEROPUERTOS LOCALES  
 DESDE EL AEROPUERTO INTERNACIONAL JUAN SANTAMARÍA  
 AÑO 2016



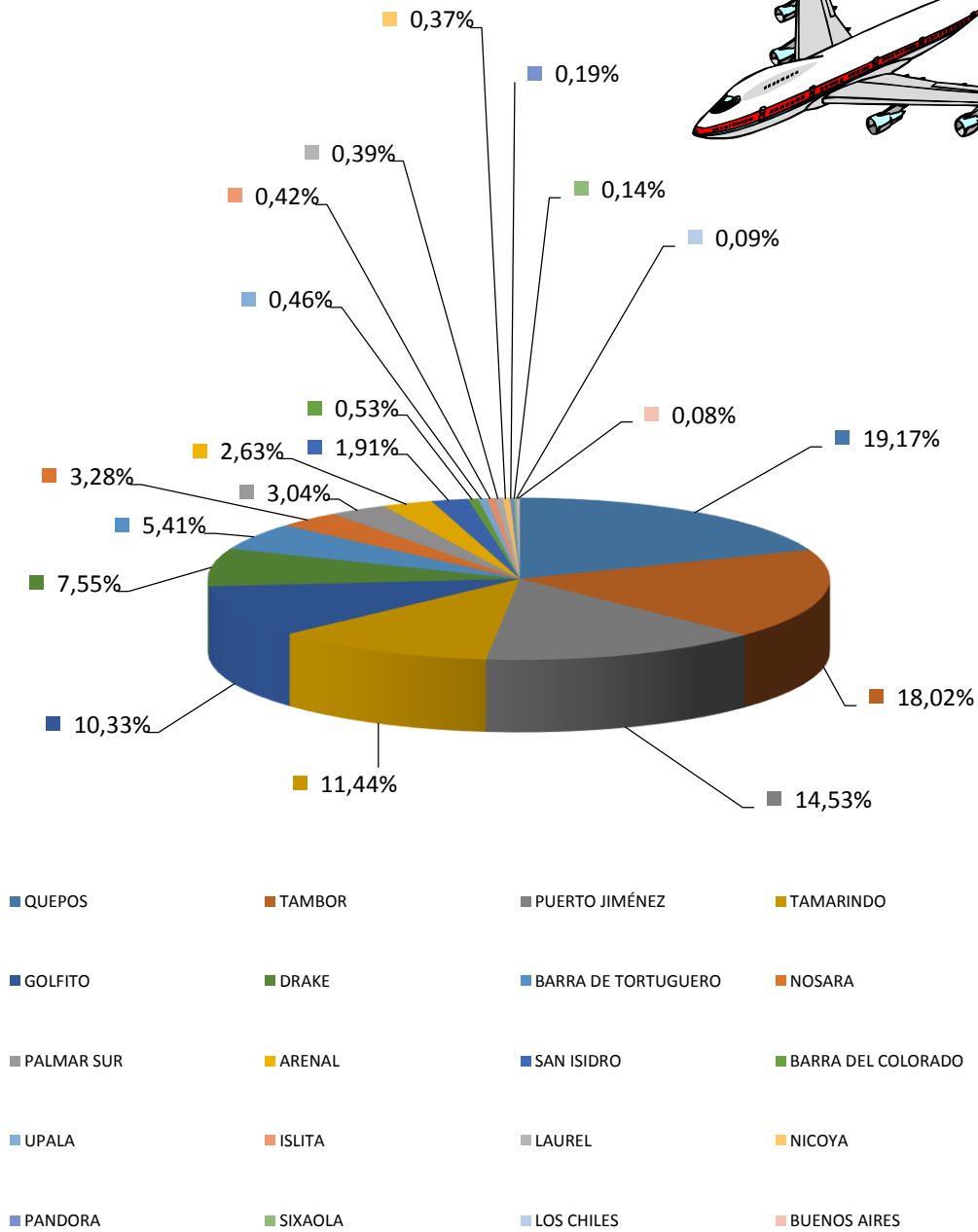
FUENTE: CUADRO N°2-4

**CUADRO No.2-5**  
**AEROPUERTO INTERNACIONAL JUAN SANTAMARÍA**  
**UTILIZACIÓN AEROPUERTOS LOCALES (ENTRADAS)**  
**AÑO 2016**

| DESTINO             | ENE          | FEB          | MAR          | ABR          | MAY          | JUN          | JUL          | AGO          | SET        | OCT        | NOV          | DIC          | TOTALES       |
|---------------------|--------------|--------------|--------------|--------------|--------------|--------------|--------------|--------------|------------|------------|--------------|--------------|---------------|
| <b>TOTALES</b>      | <b>2.038</b> | <b>1.929</b> | <b>2.130</b> | <b>1.839</b> | <b>1.394</b> | <b>1.332</b> | <b>1.533</b> | <b>1.466</b> | <b>893</b> | <b>920</b> | <b>1.329</b> | <b>1.927</b> | <b>18.730</b> |
| QUEPOS              | 275          | 260          | 293          | 259          | 209          | 204          | 211          | 215          | 96         | 98         | 176          | 232          | <b>2.528</b>  |
| TAMBOR              | 287          | 270          | 299          | 251          | 142          | 149          | 172          | 174          | 85         | 108        | 148          | 291          | <b>2.376</b>  |
| PUERTO JIMÉNEZ      | 238          | 237          | 281          | 233          | 121          | 127          | 137          | 129          | 88         | 70         | 73           | 182          | <b>1.916</b>  |
| TAMARINDO           | 148          | 141          | 140          | 148          | 171          | 132          | 149          | 142          | 65         | 47         | 118          | 107          | <b>1.508</b>  |
| GOLFITO             | 133          | 129          | 132          | 128          | 109          | 117          | 126          | 122          | 84         | 77         | 83           | 122          | <b>1.362</b>  |
| DRAKE               | 135          | 140          | 144          | 124          | 70           | 26           | 49           | 64           | 48         | 54         | 30           | 111          | <b>995</b>    |
| BARRA DE TORTUGUERO | 63           | 63           | 77           | 59           | 51           | 65           | 76           | 65           | 41         | 42         | 43           | 68           | <b>713</b>    |
| NOSARA              | 62           | 56           | 50           | 47           | 33           | 30           | 30           | 36           | 0          | 2          | 37           | 50           | <b>433</b>    |
| PALMAR SUR          | 32           | 37           | 33           | 26           | 30           | 34           | 48           | 35           | 27         | 16         | 31           | 52           | <b>401</b>    |
| ARENAL              | 25           | 31           | 36           | 32           | 36           | 25           | 29           | 30           | 19         | 24         | 30           | 30           | <b>347</b>    |
| SAN ISIDRO          | 15           | 18           | 22           | 22           | 18           | 21           | 20           | 26           | 21         | 17         | 18           | 34           | <b>252</b>    |
| BARRA DEL COLORADO  | 2            | 2            | 11           | 6            | 8            | 2            | 3            | 1            | 7          | 9          | 15           | 4            | <b>70</b>     |
| UPALA               | 2            | 1            | 1            | 2            | 1            | 1            | 2            | 2            | 0          | 0          | 29           | 19           | <b>60</b>     |
| ISLITA              | 10           | 2            | 11           | 5            | 0            | 0            | 4            | 4            | 2          | 0          | 4            | 14           | <b>56</b>     |
| LAUREL              | 2            | 2            | 2            | 8            | 2            | 5            | 5            | 4            | 4          | 6          | 5            | 6            | <b>51</b>     |
| NICOYA              | 6            | 4            | 8            | 7            | 3            | 0            | 6            | 5            | 3          | 1          | 3            | 3            | <b>49</b>     |
| PANDORA             | 0            | 5            | 0            | 2            | 3            | 3            | 4            | 2            | 0          | 3          | 2            | 1            | <b>25</b>     |
| SIXAOLA             | 5            | 2            | 0            | 2            | 7            | 1            | 0            | 0            | 1          | 0          | 0            | 1            | <b>19</b>     |
| LOS CHILES          | 5            | 0            | 0            | 1            | 0            | 3            | 1            | 2            | 0          | 0          | 0            | 0            | <b>12</b>     |
| BUENOS AIRES        | 0            | 1            | 1            | 2            | 3            | 0            | 2            | 2            | 0          | 0          | 0            | 0            | <b>11</b>     |
| OTROS               | 593          | 528          | 589          | 475          | 377          | 387          | 459          | 406          | 302        | 346        | 484          | 600          | <b>5.546</b>  |

FUENTE: FORMULARIOS DE CONTROL DE OPERACIONES

**GRÁFICO Nº2-5  
UTILIZACIÓN DE AEROPUERTOS LOCALES  
HACIA EL AEROPUERTO INTERNACIONAL JUAN SANTAMARÍA  
AÑO 2016**



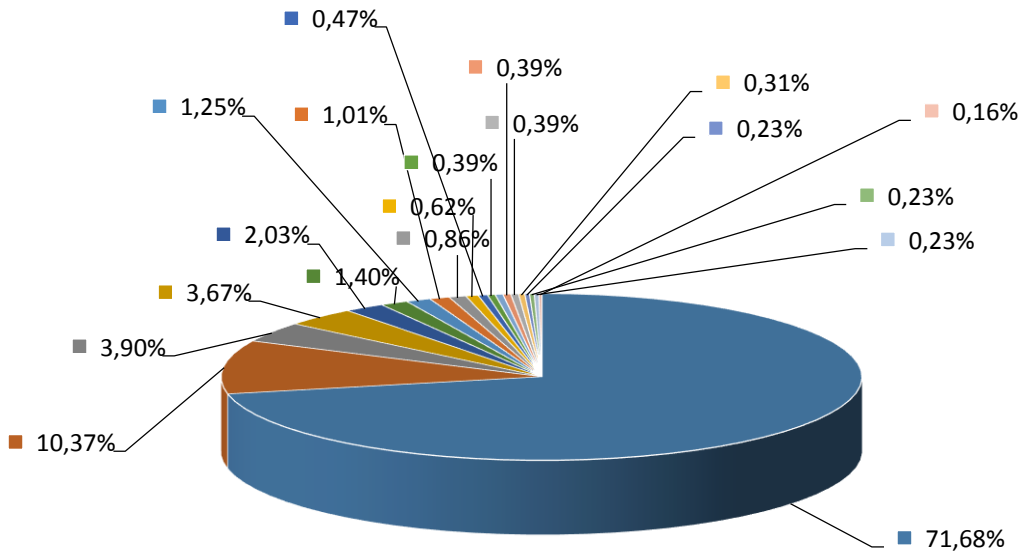
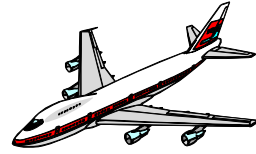
FUENTE: CUADRO Nº2-5

**CUADRO No.2-6**  
**AEROPUERTO INTERNACIONAL DANIEL ODUBER**  
**UTILIZACIÓN AEROPUERTOS LOCALES (SALIDAS)**  
**AÑO 2016**

| DESTINO             | ENE        | FEB        | MAR        | ABR        | MAY        | JUN        | JUL        | AGO        | SET        | OCT        | NOV        | DIC        | TOTALES      |
|---------------------|------------|------------|------------|------------|------------|------------|------------|------------|------------|------------|------------|------------|--------------|
| <b>TOTALES</b>      | <b>258</b> | <b>390</b> | <b>361</b> | <b>382</b> | <b>380</b> | <b>362</b> | <b>413</b> | <b>442</b> | <b>299</b> | <b>278</b> | <b>390</b> | <b>530</b> | <b>4.485</b> |
| TAMARINDO           | 105        | 86         | 91         | 89         | 95         | 79         | 88         | 89         | 27         | 24         | 59         | 87         | <b>919</b>   |
| TAMBOR              | 0          | 8          | 3          | 0          | 11         | 16         | 21         | 19         | 1          | 2          | 18         | 34         | <b>133</b>   |
| ARENAL              | 1          | 4          | 7          | 6          | 1          | 4          | 4          | 6          | 3          | 0          | 1          | 13         | <b>50</b>    |
| NOSARA              | 2          | 2          | 2          | 2          | 0          | 1          | 1          | 3          | 0          | 1          | 13         | 20         | <b>47</b>    |
| QUEPOS              | 1          | 4          | 7          | 2          | 2          | 2          | 0          | 0          | 0          | 1          | 2          | 5          | <b>26</b>    |
| ISLITA              | 2          | 3          | 3          | 0          | 0          | 1          | 0          | 1          | 3          | 0          | 1          | 4          | <b>18</b>    |
| CATSA               | 0          | 1          | 3          | 0          | 4          | 1          | 0          | 1          | 1          | 2          | 0          | 3          | <b>16</b>    |
| TICABÁN             | 0          | 1          | 1          | 1          | 0          | 0          | 0          | 5          | 1          | 2          | 2          | 0          | <b>13</b>    |
| NICOYA              | 0          | 1          | 0          | 2          | 1          | 2          | 3          | 1          | 1          | 0          | 0          | 0          | <b>11</b>    |
| EL CERRITO          | 0          | 2          | 1          | 1          | 2          | 0          | 1          | 1          | 0          | 0          | 0          | 0          | <b>8</b>     |
| BARRA DE TORTUGUERO | 0          | 0          | 0          | 1          | 1          | 0          | 1          | 1          | 0          | 0          | 0          | 2          | <b>6</b>     |
| GOLFITO             | 0          | 0          | 0          | 3          | 0          | 0          | 0          | 1          | 0          | 0          | 0          | 1          | <b>5</b>     |
| PUERTO JIMÉNEZ      | 0          | 3          | 0          | 0          | 0          | 0          | 0          | 0          | 0          | 0          | 0          | 2          | <b>5</b>     |
| SAN ISIDRO          | 0          | 1          | 1          | 0          | 0          | 0          | 0          | 1          | 0          | 1          | 0          | 1          | <b>5</b>     |
| UPALA               | 0          | 0          | 0          | 2          | 0          | 0          | 0          | 0          | 0          | 0          | 2          | 1          | <b>5</b>     |
| LOS SUEÑOS          | 1          | 0          | 1          | 0          | 1          | 1          | 0          | 0          | 0          | 0          | 0          | 0          | <b>4</b>     |
| GUÁPILES            | 0          | 0          | 0          | 0          | 0          | 0          | 1          | 1          | 1          | 0          | 0          | 0          | <b>3</b>     |
| LOS CHILES          | 0          | 0          | 0          | 1          | 1          | 1          | 0          | 0          | 0          | 0          | 0          | 0          | <b>3</b>     |
| PELÓN NUEVO         | 0          | 0          | 0          | 0          | 0          | 1          | 1          | 1          | 0          | 0          | 0          | 0          | <b>3</b>     |
| EL PORVENIR         | 0          | 0          | 0          | 0          | 1          | 0          | 0          | 0          | 0          | 0          | 1          | 0          | <b>2</b>     |
| OTROS               | 146        | 274        | 241        | 272        | 260        | 253        | 292        | 311        | 261        | 245        | 291        | 357        | <b>3.203</b> |

FUENTE: FORMULARIOS DE CONTROL DE OPERACIONES

**GRÁFICO N°2-6  
UTILIZACIÓN DE AEROPUERTOS LOCALES  
DESDE EL AEROPUERTO INTERNACIONAL  
DANIEL ODUBER  
AÑO 2016**



- |                  |              |                       |               |
|------------------|--------------|-----------------------|---------------|
| ■ TAMARINDO      | ■ TAMBOR     | ■ ARENAL              | ■ NOSARA      |
| ■ QUEPOS         | ■ ISLITA     | ■ CATSA               | ■ TICABÁN     |
| ■ NICOYA         | ■ EL CERRITO | ■ BARRA DE TORTUGUERO | ■ GOLFITO     |
| ■ PUERTO JIMÉNEZ | ■ SAN ISIDRO | ■ UPALA               | ■ LOS SUEÑOS  |
| ■ GUÁPILES       | ■ LOS CHILES | ■ PELÓN NUEVO         | ■ EL PORVENIR |

FUENTE CUADRO N°2-6

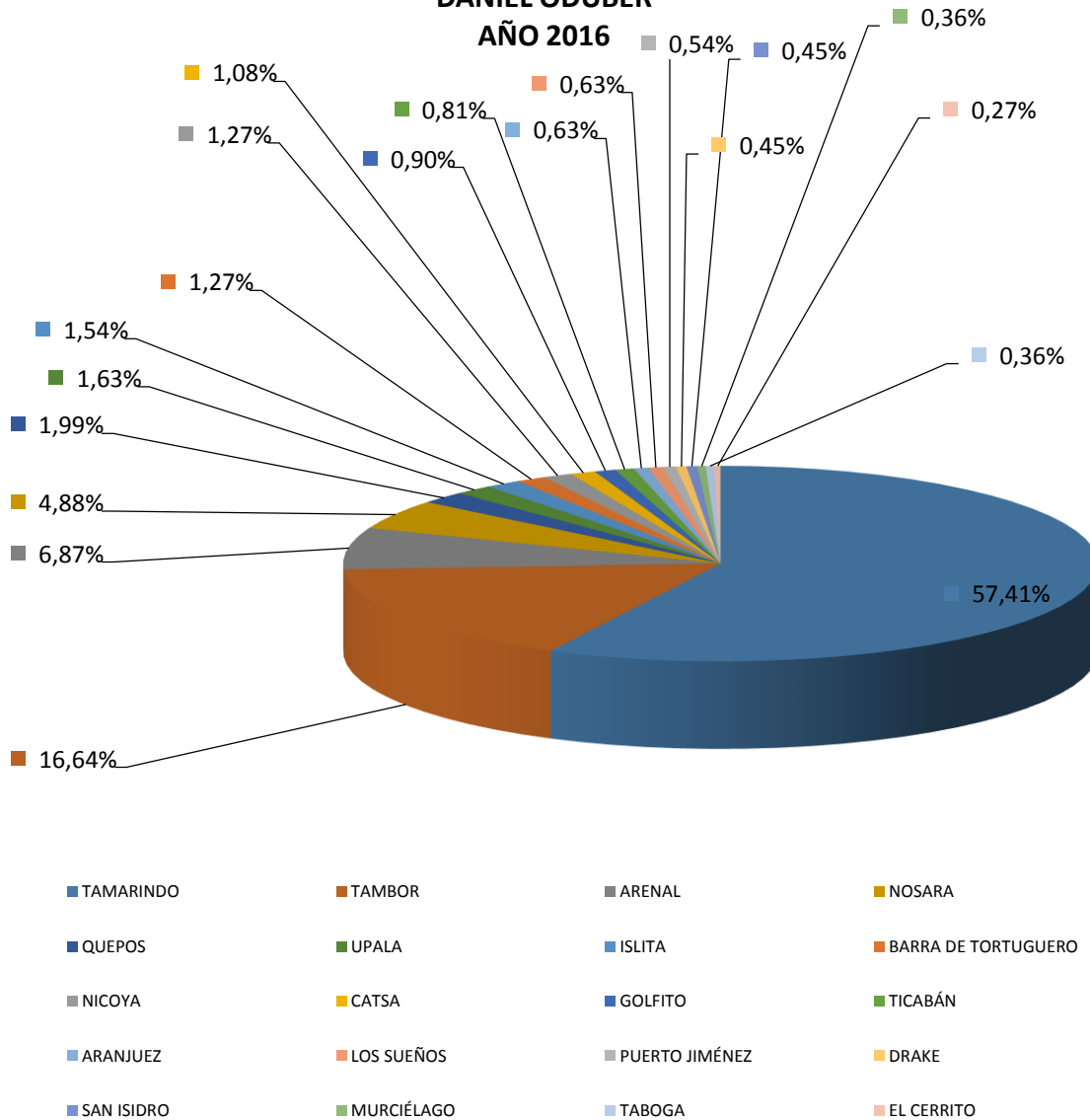
**CUADRO No.2-7**  
**AEROPUERTO INTERNACIONAL DANIEL ODUBER**  
**UTILIZACIÓN AEROPUERTOS LOCALES (ENTRADAS)**  
**AÑO 2016**

| DESTINO             | ENE        | FEB        | MAR        | ABR        | MAY        | JUN        | JUL        | AGO        | SET        | OCT        | NOV        | DIC        | TOTALES      |
|---------------------|------------|------------|------------|------------|------------|------------|------------|------------|------------|------------|------------|------------|--------------|
| <b>TOTALES</b>      | <b>253</b> | <b>401</b> | <b>372</b> | <b>384</b> | <b>393</b> | <b>366</b> | <b>407</b> | <b>438</b> | <b>296</b> | <b>273</b> | <b>396</b> | <b>512</b> | <b>4.491</b> |
| TAMARINDO           | 62         | 60         | 60         | 63         | 40         | 40         | 42         | 43         | 61         | 70         | 44         | 50         | 635          |
| TAMBOR              | 1          | 11         | 4          | 2          | 27         | 26         | 28         | 24         | 2          | 2          | 28         | 29         | 184          |
| ARENAL              | 4          | 11         | 9          | 1          | 4          | 8          | 4          | 5          | 4          | 1          | 5          | 20         | 76           |
| NOSARA              | 4          | 1          | 1          | 5          | 0          | 1          | 3          | 3          | 0          | 0          | 17         | 19         | 54           |
| QUEPOS              | 1          | 2          | 3          | 2          | 6          | 2          | 0          | 0          | 0          | 1          | 3          | 2          | 22           |
| UPALA               | 0          | 0          | 0          | 1          | 1          | 0          | 0          | 1          | 0          | 1          | 9          | 5          | 18           |
| ISLITA              | 1          | 5          | 1          | 1          | 0          | 0          | 0          | 0          | 2          | 0          | 1          | 6          | 17           |
| BARRA DE TORTUGUERO | 0          | 1          | 0          | 1          | 1          | 2          | 2          | 4          | 0          | 0          | 1          | 2          | 14           |
| NICOYA              | 1          | 5          | 0          | 1          | 1          | 3          | 1          | 2          | 0          | 0          | 0          | 0          | 14           |
| CATSA               | 0          | 1          | 2          | 1          | 2          | 1          | 0          | 1          | 0          | 2          | 0          | 2          | 12           |
| GOLFITO             | 0          | 1          | 1          | 3          | 2          | 1          | 0          | 1          | 1          | 0          | 0          | 0          | 10           |
| TICABÁN             | 0          | 1          | 0          | 0          | 0          | 0          | 0          | 4          | 2          | 1          | 1          | 0          | 9            |
| ARANJUEZ            | 0          | 0          | 0          | 0          | 0          | 0          | 1          | 1          | 4          | 0          | 1          | 0          | 7            |
| LOS SUEÑOS          | 1          | 1          | 1          | 1          | 1          | 1          | 0          | 0          | 0          | 0          | 0          | 1          | 7            |
| PUERTO JIMÉNEZ      | 0          | 1          | 2          | 1          | 0          | 1          | 0          | 0          | 0          | 0          | 1          | 0          | 6            |
| DRAKE               | 0          | 0          | 1          | 1          | 0          | 0          | 0          | 0          | 0          | 0          | 0          | 3          | 5            |
| SAN ISIDRO          | 0          | 0          | 0          | 2          | 1          | 0          | 0          | 0          | 0          | 0          | 0          | 2          | 5            |
| MURCIÉLAGO          | 0          | 0          | 0          | 1          | 0          | 1          | 0          | 0          | 0          | 0          | 0          | 2          | 4            |
| TABOGA              | 0          | 1          | 1          | 0          | 0          | 0          | 0          | 1          | 0          | 0          | 0          | 1          | 4            |
| EL CERRITO          | 0          | 0          | 0          | 1          | 2          | 0          | 0          | 0          | 0          | 0          | 0          | 0          | 3            |
| OTROS               | 178        | 299        | 286        | 296        | 305        | 279        | 326        | 348        | 220        | 195        | 285        | 368        | 3.385        |

FUENTE: FORMULARIOS DE CONTROL DE OPERACIONES

**GRÁFICO Nº2-7  
UTILIZACIÓN DE AEROPUERTOS LOCALES  
HACIA EL AEROPUERTO INTERNACIONAL  
DANIEL ODUBER**

**AÑO 2016**



FUENTE: CUADRO Nº2-7

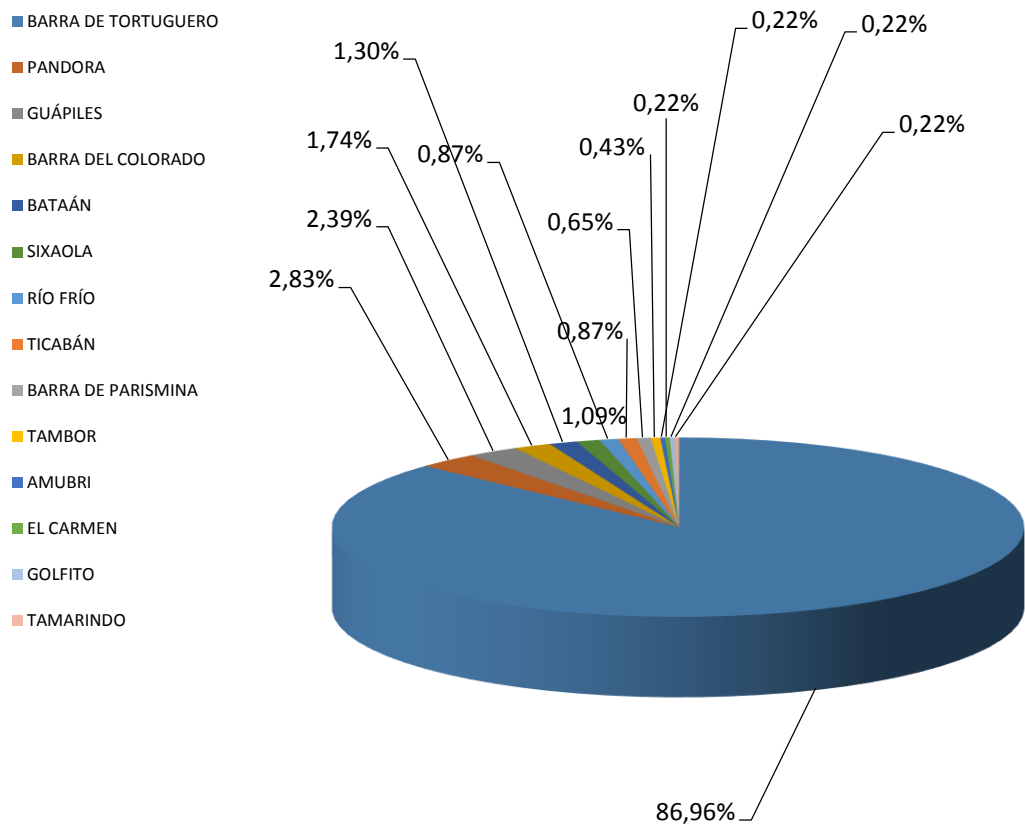


**CUADRO No.2-8**  
**AEROPUERTO INTERNACIONAL DE LIMÓN**  
**UTILIZACIÓN AEROPUERTOS LOCALES (SALIDAS)**  
**AÑO 2016**

| DESTINO             | ENE        | FEB        | MAR        | ABR        | MAY        | JUN        | JUL       | AGO        | SET        | OCT        | NOV        | DIC        | TOTALES      |
|---------------------|------------|------------|------------|------------|------------|------------|-----------|------------|------------|------------|------------|------------|--------------|
| <b>TOTALES</b>      | <b>165</b> | <b>128</b> | <b>149</b> | <b>153</b> | <b>126</b> | <b>111</b> | <b>95</b> | <b>113</b> | <b>111</b> | <b>138</b> | <b>140</b> | <b>105</b> | <b>1.534</b> |
| BARRA DE TORTUGUERO | 56         | 45         | 51         | 54         | 36         | 26         | 25        | 25         | 15         | 24         | 18         | 25         | <b>400</b>   |
| PANDORA             | 5          | 2          | 3          | 1          | 2          | 0          | 0         | 0          | 0          | 0          | 0          | 0          | <b>13</b>    |
| GUÁPILES            | 0          | 2          | 1          | 2          | 1          | 0          | 0         | 1          | 1          | 2          | 1          | 0          | <b>11</b>    |
| BARRA DEL COLORADO  | 0          | 0          | 0          | 0          | 2          | 0          | 0         | 0          | 3          | 2          | 1          | 0          | <b>8</b>     |
| BATAÁN              | 0          | 0          | 1          | 0          | 0          | 0          | 0         | 0          | 1          | 0          | 3          | 1          | <b>6</b>     |
| SIXAOLA             | 0          | 0          | 0          | 0          | 0          | 0          | 2         | 0          | 1          | 0          | 1          | 1          | <b>5</b>     |
| RÍO FRÍO            | 0          | 0          | 2          | 2          | 0          | 0          | 0         | 0          | 0          | 0          | 0          | 0          | <b>4</b>     |
| TICABÁN             | 1          | 1          | 0          | 1          | 0          | 0          | 1         | 0          | 0          | 0          | 0          | 0          | <b>4</b>     |
| BARRA DE PARISMINA  | 0          | 0          | 3          | 0          | 0          | 0          | 0         | 0          | 0          | 0          | 0          | 0          | <b>3</b>     |
| TAMBOR              | 0          | 0          | 0          | 0          | 0          | 0          | 1         | 0          | 0          | 1          | 0          | 0          | <b>2</b>     |
| AMUBRI              | 0          | 1          | 0          | 0          | 0          | 0          | 0         | 0          | 0          | 0          | 0          | 0          | <b>1</b>     |
| EL CARMEN           | 0          | 0          | 0          | 0          | 0          | 0          | 0         | 0          | 0          | 0          | 1          | 0          | <b>1</b>     |
| GOLFITO             | 0          | 0          | 0          | 0          | 0          | 0          | 0         | 0          | 0          | 0          | 0          | 1          | <b>1</b>     |
| TAMARINDO           | 0          | 0          | 0          | 0          | 0          | 0          | 0         | 1          | 0          | 0          | 0          | 0          | <b>1</b>     |
| OTROS               | 103        | 77         | 88         | 93         | 85         | 85         | 66        | 86         | 90         | 109        | 115        | 77         | <b>1.074</b> |

FUENTE: FORMULARIOS DE CONTROL DE OPERACIONES

**GRÁFICO N°2-8  
UTILIZACIÓN DE AEROPUERTOS LOCALES  
DESDE EL AEROPUERTO INTERNACIONAL DE LIMÓN  
AÑO 2016**



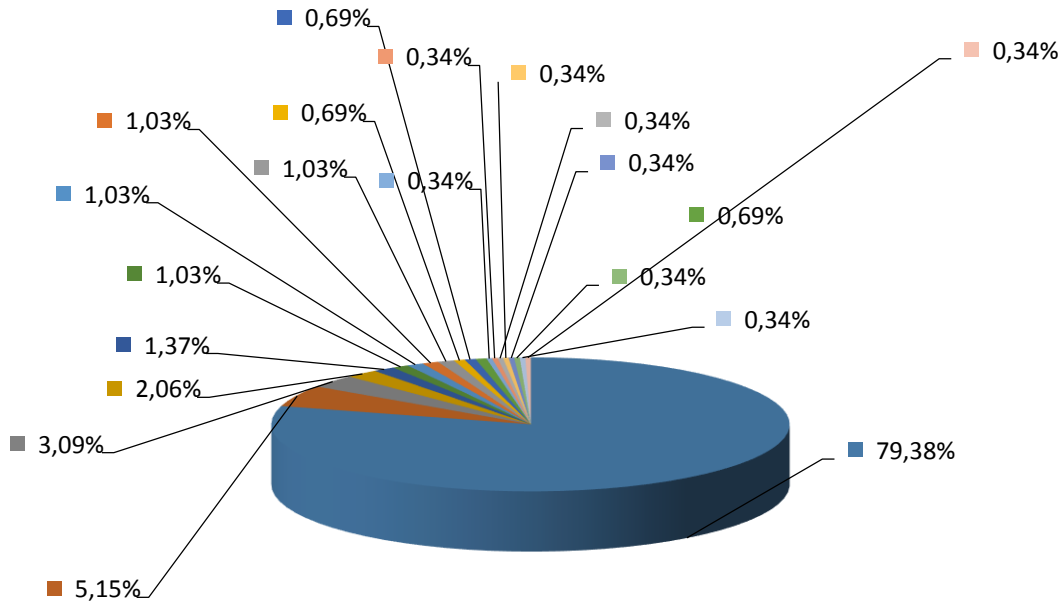
FUENTE: CUADRO N°2-8

**CUADRO N°2-9**  
**AEROPUERTO INTERNACIONAL DE LIMÓN**  
**UTILIZACIÓN AEROPUERTOS LOCALES (ENTRADAS)**  
**AÑO 2016**

| DESTINO             | ENE        | FEB        | MAR        | ABR        | MAY        | JUN        | JUL       | AGO        | SET        | OCT       | NOV        | DIC        | TOTALES      |
|---------------------|------------|------------|------------|------------|------------|------------|-----------|------------|------------|-----------|------------|------------|--------------|
| <b>TOTALES</b>      | <b>164</b> | <b>127</b> | <b>150</b> | <b>148</b> | <b>126</b> | <b>108</b> | <b>95</b> | <b>114</b> | <b>113</b> | <b>69</b> | <b>129</b> | <b>106</b> | <b>1.449</b> |
| BARRA DE TORTUGUERO | 19         | 17         | 23         | 22         | 21         | 18         | 18        | 27         | 27         | 9         | 14         | 16         | <b>231</b>   |
| PANDORA             | 6          | 1          | 5          | 2          | 0          | 1          | 0         | 0          | 0          | 0         | 0          | 0          | <b>15</b>    |
| GUÁPILES            | 0          | 2          | 0          | 2          | 0          | 0          | 0         | 1          | 2          | 1         | 1          | 0          | <b>9</b>     |
| BARRA DEL COLORADO  | 0          | 0          | 1          | 0          | 1          | 0          | 0         | 0          | 3          | 0         | 1          | 0          | <b>6</b>     |
| TICABÁN             | 0          | 1          | 0          | 1          | 0          | 0          | 1         | 0          | 1          | 0         | 0          | 0          | <b>4</b>     |
| BARRA DE PARISMINA  | 0          | 0          | 3          | 0          | 0          | 0          | 0         | 0          | 0          | 0         | 0          | 0          | <b>3</b>     |
| BATAÁN              | 1          | 0          | 1          | 0          | 0          | 0          | 0         | 0          | 0          | 0         | 1          | 0          | <b>3</b>     |
| QUEPOS              | 1          | 0          | 0          | 0          | 0          | 0          | 0         | 0          | 1          | 0         | 0          | 1          | <b>3</b>     |
| RÍO FRÍO            | 0          | 0          | 1          | 2          | 0          | 0          | 0         | 0          | 0          | 0         | 0          | 0          | <b>3</b>     |
| PUERTO JIMÉNEZ      | 0          | 0          | 0          | 1          | 0          | 0          | 0         | 0          | 0          | 0         | 0          | 1          | <b>2</b>     |
| SIXAOLA             | 0          | 0          | 0          | 0          | 0          | 0          | 1         | 0          | 0          | 0         | 0          | 1          | <b>2</b>     |
| TAMARINDO           | 0          | 0          | 0          | 0          | 0          | 0          | 0         | 2          | 0          | 0         | 0          | 0          | <b>2</b>     |
| AMUBRI              | 0          | 1          | 0          | 0          | 0          | 0          | 0         | 0          | 0          | 0         | 0          | 0          | <b>1</b>     |
| ARENAL              | 0          | 1          | 0          | 0          | 0          | 0          | 0         | 0          | 0          | 0         | 0          | 0          | <b>1</b>     |
| BUENOS AIRES        | 0          | 0          | 0          | 0          | 0          | 0          | 0         | 0          | 1          | 0         | 0          | 0          | <b>1</b>     |
| GOLFITO             | 0          | 1          | 0          | 0          | 0          | 0          | 0         | 0          | 0          | 0         | 0          | 0          | <b>1</b>     |
| NICOYA              | 0          | 0          | 1          | 0          | 0          | 0          | 0         | 0          | 0          | 0         | 0          | 0          | <b>1</b>     |
| PALO ARCO           | 1          | 0          | 0          | 0          | 0          | 0          | 0         | 0          | 0          | 0         | 0          | 0          | <b>1</b>     |
| SARAPIQUÍ           | 0          | 0          | 0          | 0          | 0          | 0          | 0         | 0          | 1          | 0         | 0          | 0          | <b>1</b>     |
| TAMBOR              | 0          | 0          | 0          | 0          | 0          | 0          | 0         | 0          | 0          | 1         | 0          | 0          | <b>1</b>     |
| OTROS               | 136        | 103        | 115        | 118        | 104        | 89         | 75        | 84         | 77         | 58        | 112        | 87         | <b>1.158</b> |

FUENTE: FORMULARIOS DE CONTROL DE OPERACIONES

**GRÁFICO N°2-9  
UTILIZACIÓN DE AEROPUERTOS LOCALES  
HACIA EL AEROPUERTO INTERNACIONAL DE LIMÓN  
AÑO 2016**



- |                       |                      |                |                      |
|-----------------------|----------------------|----------------|----------------------|
| ■ BARRA DE TORTUGUERO | ■ PANDORA            | ■ GUÁPILES     | ■ BARRA DEL COLORADO |
| ■ TICABÁN             | ■ BARRA DE PARISMINA | ■ BATAÁN       | ■ QUEPOS             |
| ■ RÍO FRÍO            | ■ PUERTO JIMÉNEZ     | ■ SIXAOLA      | ■ TAMARINDO          |
| ■ AMUBRI              | ■ ARENAL             | ■ BUENOS AIRES | ■ GOLFITO            |
| ■ NICOYA              | ■ PALO ARCO          | ■ SARAPIQUÍ    | ■ TAMBOR             |

FUENTE: CUADRO N°2-9

# **CAPITULO III**



## **PARTICIPACIÓN PORCENTUAL DE LAS LÍNEAS AÉREAS**

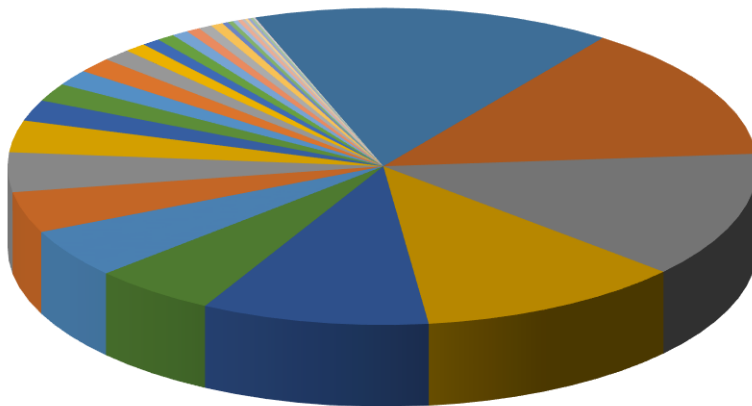
**CUADRO N°3-1  
PARTICIPACIÓN PORCENTUAL DE LAS LÍNEAS AÉREAS  
EN EL TRANSPORTE INTERNACIONAL DE PASAJEROS \*1  
2012-2016**

| LÍNEAS AÉREAS           | PARTICIPACIÓN PORCENTUAL |             |             |             |             |
|-------------------------|--------------------------|-------------|-------------|-------------|-------------|
|                         | 2012                     | 2013        | 2014        | 2015        | 2016        |
| <b>TOTALES</b>          | <b>100%</b>              | <b>100%</b> | <b>100%</b> | <b>100%</b> | <b>100%</b> |
| UNITED                  | 15,39                    | 16,24       | 16,59       | 17,40       | 15,39       |
| LACSA                   | 26,43                    | 21,83       | 16,44       | 15,58       | 13,69       |
| COPA                    | 9,22                     | 11,62       | 12,70       | 14,25       | 12,76       |
| AMERICAN                | 15,42                    | 14,67       | 14,27       | 12,76       | 11,40       |
| DELTA                   | 7,39                     | 8,66        | 11,42       | 10,51       | 9,72        |
| JET BLUE AIRWAYS CORP.  | 3,28                     | 4,70        | 5,96        | 5,72        | 5,30        |
| SUNTHWEST AIRLINES CO.  | 0,00                     | 0,00        | 0,00        | 0,28        | 4,96        |
| SPIRIT AIRLINES         | 3,30                     | 3,27        | 3,74        | 4,26        | 4,15        |
| IBERIA                  | 4,16                     | 3,94        | 4,33        | 4,38        | 4,01        |
| AEROMÉXICO              | 0,01                     | 2,05        | 2,44        | 3,72        | 3,23        |
| ALASKA AIRLINES         | 0,00                     | 0,00        | 0,00        | 0,36        | 2,13        |
| INTERJET                | 0,00                     | 2,02        | 1,80        | 1,88        | 1,82        |
| AEROREPÚBLICA           | 1,47                     | 1,94        | 1,88        | 0,95        | 1,59        |
| AIR CANADÁ              | 0,98                     | 1,13        | 1,47        | 1,25        | 1,53        |
| VOLARIS                 | 0,00                     | 0,00        | 0,00        | 0,00        | 1,23        |
| WEST JET                | 0,13                     | 0,48        | 0,45        | 0,00        | 0,93        |
| SUNWING                 | 0,66                     | 0,84        | 1,03        | 0,89        | 0,79        |
| CONDOR HOLLAND          | 0,89                     | 0,95        | 0,89        | 1,05        | 0,76        |
| VECA                    | 0,00                     | 0,00        | 0,00        | 0,48        | 0,71        |
| AVIATECA                | 0,01                     | 0,01        | 0,00        | 0,18        | 0,59        |
| BRITISH                 | 0,00                     | 0,00        | 0,00        | 0,00        | 0,57        |
| THOMPSON AIRWAYS        | 0,00                     | 0,00        | 0,00        | 0,29        | 0,53        |
| AIR FRANCE              | 0,00                     | 0,00        | 0,00        | 0,00        | 0,25        |
| NATURE AIR              | 0,14                     | 0,17        | 0,21        | 0,17        | 0,23        |
| SUN COUNTRY             | 0,09                     | 0,14        | 0,20        | 0,18        | 0,22        |
| XTRA AIRWAYS            | 0,00                     | 0,00        | 0,00        | 0,00        | 0,20        |
| AIR TRANSAT             | 0,23                     | 0,09        | 0,19        | 0,16        | 0,13        |
| CUBANA DE AVIACIÓN      | 0,00                     | 0,00        | 0,03        | 0,22        | 0,13        |
| TACA                    | 0,79                     | 0,56        | 0,68        | 0,36        | 0,12        |
| VOLARIS C.R.            | 0,00                     | 0,00        | 0,00        | 0,00        | 0,12        |
| GLOBAL AIR              | 0,00                     | 0,00        | 0,00        | 0,00        | 0,04        |
| ALBATROS                | 0,00                     | 0,00        | 0,00        | 0,00        | 0,03        |
| AEROCARIBE              | 0,00                     | 0,00        | 0,00        | 0,00        | 0,01        |
| HELISERVICIOS AEROBELL  | 0,00                     | 0,01        | 0,00        | 0,02        | 0,01        |
| AVIONES TAXI AÉREO S.A. | 0,00                     | 0,00        | 0,01        | 0,00        | 0,00        |
| MIAMI AIR               | 0,03                     | 0,02        | 0,01        | 0,03        | 0,00        |
| AEROVÍAS DE MÉXICO      | 2,41                     | 0,00        | 0,04        | 0,00        | 0,00        |
| AIR BERLÍN              | 0,03                     | 0,00        | 0,00        | 0,00        | 0,00        |
| AIR PANAMÁ              | 0,14                     | 0,14        | 0,13        | 0,00        | 0,00        |
| AVIANCA                 | 0,33                     | 0,42        | 0,00        | 0,09        | 0,00        |
| CANJET AIRLINES         | 0,13                     | 0,09        | 0,00        | 0,00        | 0,00        |
| CONTINENTAL             | 0,98                     | 0,00        | 0,00        | 0,00        | 0,00        |
| FRONTIER AIRLINES       | 1,04                     | 0,90        | 0,99        | 0,29        | 0,00        |
| ISLEÑA                  | 0,00                     | 0,00        | 0,00        | 0,14        | 0,00        |
| JAZZ AIR                | 0,21                     | 0,00        | 0,00        | 0,00        | 0,00        |
| JET AIRFLY              | 0,05                     | 0,00        | 0,00        | 0,00        | 0,00        |
| PARSA                   | 0,00                     | 0,00        | 0,00        | 0,42        | 0,00        |
| TACA PERÚ               | 1,53                     | 0,66        | 0,01        | 0,00        | 0,00        |
| U.S. AIRWAYS            | 2,34                     | 2,48        | 2,08        | 1,45        | 0,00        |

\*1 Incluye el movimiento de pasajeros internacionales de los aeropuertos AIJS,AIDO y AITB

FUENTE: FORMULARIOS TRÁFICO POR RUTAS

**GRÁFICO N°3-1  
PARTICIPACIÓN PORCENTUAL DE LAS LÍNEAS AÉREAS  
EN EL TRANSPORTE INTERNACIONAL DE PASAJEROS  
AÑO 2016**



- UNITED
- LACSA
- COPA
- AMERICAN
- DELTA
- JET BLUE AIRWAYS CORP.
- SOUTHWEST AIRLINES CO.
- SPIRIT AIRLINES
- IBERIA
- AEROMÉXICO
- ALASKA AIRLINES
- INTERJET
- AEROREPÚBLICA
- AIR CANADÁ
- VOLARIS
- WEST JET
- SUNWING
- CONDOR HOLLAND
- VECA
- AVIATECA
- BRITISH
- THOMPSON AIRWAYS
- AIR FRANCE
- NATURE AIR
- SUN COUNTRY
- XTRA AIRWAYS
- AIR TRANSAT
- CUBANA DE AVIACIÓN
- TACA
- VOLARIS C.R.
- GLOBAL AIR



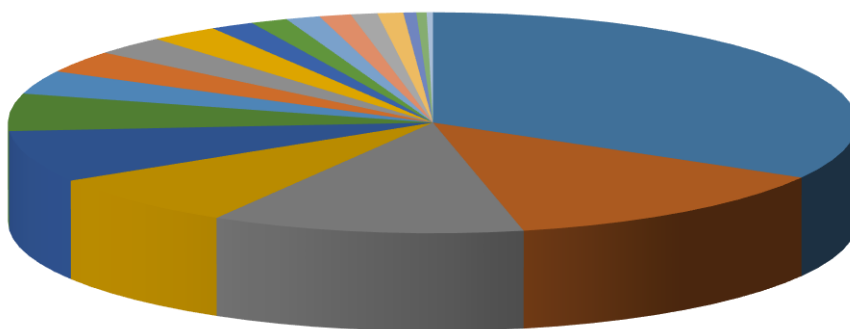
**CUADRO Nº3-2**  
**PARTICIPACIÓN PORCENTUAL DE LAS LÍNEAS AÉREAS**  
**EN SERVICIO INTERNACIONAL DE CARGA**  
**2012-2016**

| LÍNEAS AÉREAS       | PARTICIPACIÓN PORCENTUAL |             |             |             |             |
|---------------------|--------------------------|-------------|-------------|-------------|-------------|
|                     | 2012                     | 2013        | 2014        | 2015        | 2016        |
| <b>TOTALES</b>      | <b>100%</b>              | <b>100%</b> | <b>100%</b> | <b>100%</b> | <b>100%</b> |
| DHL AEROEXPRESO     | 25,24                    | 21,83       | 23,71       | 23,41       | 33,28       |
| UNITED PARCEL       | 26,51                    | 27,79       | 26,05       | 17,07       | 13,30       |
| LAM CARGO           | 17,93                    | 14,23       | 12,12       | 9,88        | 11,90       |
| FLORIDA WEST        | 4,12                     | 9,89        | 12,73       | 5,59        | 7,72        |
| IBERIA              | 4,16                     | 4,18        | 4,35        | 4,15        | 7,56        |
| LACSA               | 0,00                     | 6,24        | 5,37        | 10,97       | 5,46        |
| COPA                | 2,46                     | 2,79        | 2,92        | 8,78        | 3,45        |
| FEDEX               | 0,00                     | 0,00        | 1,92        | 3,04        | 3,24        |
| CONDOR              | 0,95                     | 1,17        | 1,53        | 1,88        | 2,78        |
| AMERICAN            | 1,69                     | 1,62        | 1,52        | 2,44        | 2,61        |
| DELTA               | 1,59                     | 2,47        | 2,68        | 2,55        | 1,66        |
| UNITED              | 0,92                     | 0,00        | 1,26        | 0,74        | 1,41        |
| AEROMÉXICO          | 0,65                     | 0,76        | 0,82        | 1,93        | 1,30        |
| DHL GUATEMALA       | 1,41                     | 1,42        | 1,18        | 1,45        | 1,21        |
| BRITISH             | 0,00                     | 0,00        | 0,00        | 0,00        | 1,01        |
| AEROTAXI LA COSTEÑA | 0,52                     | 0,76        | 0,90        | 0,87        | 0,98        |
| INTERYET            | 0,00                     | 0,00        | 0,12        | 0,29        | 0,49        |
| AIR CANADÁ          | 0,00                     | 0,00        | 0,06        | 0,17        | 0,39        |
| AIR FRANCE          | 0,00                     | 0,00        | 0,00        | 0,00        | 0,24        |
| AEROREPÚBLICA       | 0,33                     | 0,49        | 0,43        | 0,90        | 0,00        |
| AIR PANAMÁ          | 0,05                     | 0,05        | 0,03        | 0,00        | 0,00        |
| AVIANCA             | 0,65                     | 0,21        | 0,00        | 0,00        | 0,00        |
| AVIATECA            | 0,00                     | 0,00        | 0,00        | 0,26        | 0,00        |
| CONTINENTAL         | 0,37                     | 0,00        | 0,00        | 0,00        | 0,00        |
| CUBANA              | 0,00                     | 0,00        | 0,00        | 1,04        | 0,00        |
| ISLEÑA              | 0,00                     | 0,00        | 0,00        | 1,53        | 0,00        |
| JET BLUE AIRWEST    | 0,00                     | 0,00        | 0,00        | 0,38        | 0,00        |
| MARTIN AIR CARGA    | 0,00                     | 0,00        | 0,00        | 0,51        | 0,00        |
| PANAMÁ AIRWAYS      | 0,15                     | 0,17        | 0,00        | 0,00        | 0,00        |
| TACA                | 0,13                     | 0,08        | 0,18        | 0,08        | 0,00        |
| TACA PERÚ           | 2,58                     | 2,84        | 0,00        | 0,00        | 0,00        |
| US AIRWAYS          | 0,18                     | 0,24        | 0,14        | 0,05        | 0,00        |
| VECA                | 0,00                     | 0,00        | 0,00        | 0,02        | 0,00        |

FUENTE : FORMULARIOS TRÁFICO POR RUTAS



**GRÁFICO N°3-2  
PARTICIPACIÓN PORCENTUAL DE LAS LÍNEAS AÉREAS  
EN EL TRANSPORTE INTERNACIONAL DE CARGA  
AÑO 2016**



- DHL AEROEXPRESO
- UNITED PARCEL
- LAM CARGO
- FLORIDA WEST
- IBERIA
- LACSA
- COPA
- FEDEX
- CONDOR
- AMERICAN
- DELTA
- UNITED
- AEROMÉXICO
- DHL GUATEMALA
- BRITISH
- AEROTAXI LA COSTEÑA
- INTERYET
- AIR CANADÁ
- AIR FRANCE



FUENTE:CUADRO N°3-2

**CUADRO Nº3-3**  
**PARTICIPACIÓN PORCENTUAL DE LAS LÍNEAS AÉREAS**  
**EN EL TRANSPORTE INTERNACIONAL DE CORREO**  
**2004-2008**

| LÍNEAS AÉREAS  | PARTICIPACIÓN PORCETUAL |             |             |             |             |
|----------------|-------------------------|-------------|-------------|-------------|-------------|
|                | 2004*                   | 2005*       | 2006*       | 2007*       | 2008*       |
| <b>TOTALES</b> | <b>100%</b>             | <b>100%</b> | <b>100%</b> | <b>100%</b> | <b>100%</b> |
|                |                         |             |             |             |             |
|                |                         |             |             |             |             |
|                |                         |             |             |             |             |
|                |                         |             |             |             |             |
|                |                         |             |             |             |             |
|                |                         |             |             |             |             |
|                |                         |             |             |             |             |
|                |                         |             |             |             |             |
|                |                         |             |             |             |             |
|                |                         |             |             |             |             |
|                |                         |             |             |             |             |
|                |                         |             |             |             |             |
|                |                         |             |             |             |             |
|                |                         |             |             |             |             |
|                |                         |             |             |             |             |
|                |                         |             |             |             |             |
|                |                         |             |             |             |             |
|                |                         |             |             |             |             |
|                |                         |             |             |             |             |
|                |                         |             |             |             |             |

FUENTE : FORMULARIOS TRÁFICO POR RUTAS

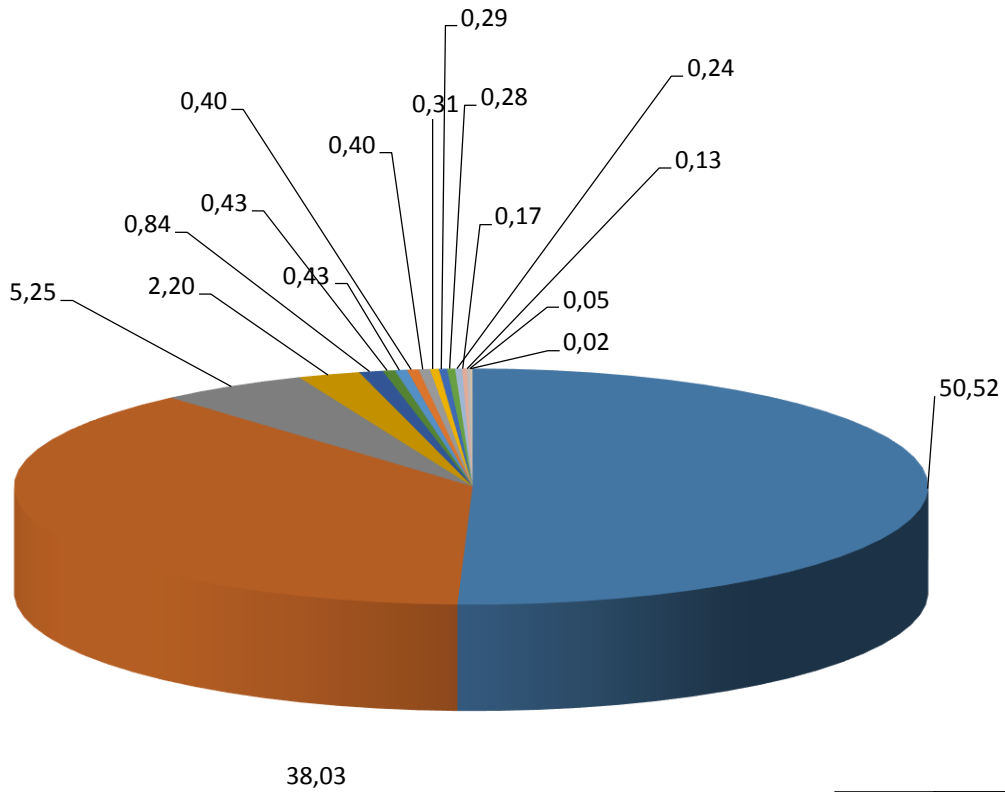
\* A partir del 2003 no se reporta movimientos de correo.

**CUADRO N°3-4**  
**PARTICIPACIÓN PORCENTUAL DE LAS LÍNEAS AÉREAS**  
**EN EL TRANSPORTE LOCAL DE PASAJEROS**  
**2012-2016**

| LÍNEAS AÉREAS                  | PARTICIPACIÓN PORCENTUAL |             |             |             |             |
|--------------------------------|--------------------------|-------------|-------------|-------------|-------------|
|                                | 2012                     | 2013        | 2014        | 2015        | 2016        |
| <b>TOTALES</b>                 | <b>100%</b>              | <b>100%</b> | <b>100%</b> | <b>100%</b> | <b>100%</b> |
| SANSA                          | 49,89                    | 40,19       | 43,80       | 0,38        | 50,52       |
| NATURE AIR                     | 39,58                    | 42,49       | 40,18       | 33,85       | 38,03       |
| AEROBELL                       | 4,57                     | 9,77        | 7,75        | 5,83        | 5,25        |
| CARMON AIR CHARTER             | 0,00                     | 0,00        | 1,91        | 2,34        | 2,20        |
| PRESTIGIE                      | 0,00                     | 0,00        | 0,41        | 0,92        | 0,84        |
| AEROCARIBE                     | 0,16                     | 0,48        | 0,27        | 0,50        | 0,43        |
| LÍNEAS AÉREAS TRANS COSTA RICA | 0,00                     | 0,00        | 0,00        | 0,07        | 0,43        |
| AIRES DE PAVAS                 | 0,47                     | 0,40        | 0,38        | 0,33        | 0,40        |
| HELIJET AVIATION               | 0,10                     | 0,55        | 0,28        | 0,62        | 0,40        |
| AEROTOURS                      | 1,43                     | 1,41        | 0,62        | 0,06        | 0,31        |
| TAXI AÉREO CENTROAM.           | 0,75                     | 0,65        | 0,53        | 0,38        | 0,29        |
| AVIONES TAXI AÉREO             | 1,14                     | 2,69        | 1,79        | 0,37        | 0,28        |
| AEROCOLONO C.R. S.A.           | 0,00                     | 0,12        | 0,09        | 0,25        | 0,24        |
| VOLAR HELICÓPTEROS             | 0,00                     | 0,68        | 0,54        | 0,15        | 0,17        |
| HELICE HELICÓPTEROS S.A.       | 0,00                     | 0,00        | 0,24        | 0,21        | 0,13        |
| VEASA                          | 0,16                     | 0,19        | 0,28        | 0,17        | 0,05        |
| AIR PACIFIC ONE REGION S.A.    | 0,00                     | 0,00        | 0,00        | 0,00        | 0,02        |
| AEROPARAISO                    | 1,54                     | 0,32        | 0,02        | 0,03        | 0,00        |
| AIR COSTA RICA AIRLINES        | 0,47                     | 0,08        | 0,05        | 0,00        | 0,00        |
| ALFA ROMEO AERO TAXI           | 0,07                     | 0,07        | 0,83        | 1,13        | 0,00        |

FUENTE : FORMULARIOS TRÁFICO POR RUTAS

**GRÁFICO N°3-4  
PARTICIPACIÓN PORCENTUAL DE LAS LÍNEAS AÉREAS  
EN EL TRANSPORTE LOCAL DE PASAJEROS  
AÑO 2016**



- |                                  |                      |
|----------------------------------|----------------------|
| ■ SANSa                          | ■ NATURE AIR         |
| ■ AEROBELL                       | ■ CARMON AIR CHARTER |
| ■ PRESTIGIE                      | ■ AEROCARIBE         |
| ■ LÍNEAS AÉREAS TRANS COSTA RICA | ■ AIRES DE PAVAS     |
| ■ HELIJET AVIATION               | ■ AVIONES TAXI AÉREO |
| ■ AEROCOLONO C.R. S.A.           | ■ VOLAR HELICÓPTEROS |
| ■ HELICE HELICÓPTEROS S.A.       | ■ VEASA              |
| ■ AIR PACIFIC ONE REGION S.A.    |                      |



FUENTE: CUADRO N°3-4

# **CAPITULO IV**



## **TRANSPORTE DE PASAJEROS RUTAS INTERNACIONALES**

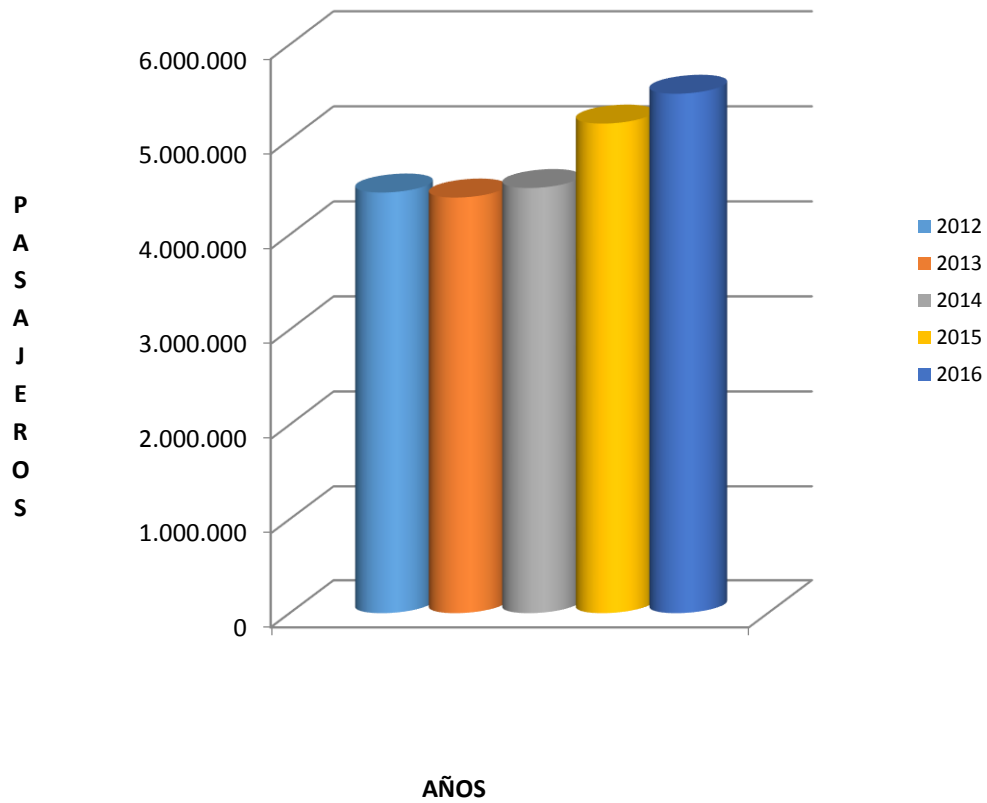
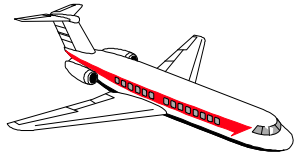
**CUADRO Nº4-1**  
**AEROPUERTOS INTERNACIONALES**  
**PASAJEROS TRANSPORTADOS EN SERVICIOS REGULAR Y NO REGULAR**  
**POR LÍNEAS AÉREAS**  
**2012-2016**

| LÍNEAS AÉREAS          | 2012             | 2013             | 2014             | 2015             | 2016             |
|------------------------|------------------|------------------|------------------|------------------|------------------|
| <b>TOTALES</b>         | <b>4.443.638</b> | <b>4.390.813</b> | <b>4.491.288</b> | <b>5.169.137</b> | <b>5.483.189</b> |
| UNITED                 | 683.660          | 713.086          | 745.275          | 899.349          | 843.744          |
| LACSA REGULAR          | 1.174.495        | 958.360          | 738.197          | 805.450          | 750.398          |
| COPA                   | 409.723          | 510.011          | 570.616          | 736.633          | 699.535          |
| AMERICAN               | 684.990          | 643.965          | 640.727          | 659.490          | 625.315          |
| DELTA                  | 328.236          | 380.026          | 512.997          | 543.262          | 533.064          |
| JET BLUE AIRWAYS CORP. | 145.532          | 206.346          | 267.606          | 295.906          | 290.729          |
| SUNTHWEST AIRLINES CO. | 0                | 0                | 0                | 14.668           | 271.766          |
| SPIRIT AIRLINES        | 146.847          | 143.706          | 168.123          | 220.402          | 227.315          |
| IBERIA                 | 184.803          | 172.926          | 194.551          | 226.287          | 219.925          |
| AEROMÉXICO             | 502              | 89.806           | 109.443          | 192.237          | 177.107          |
| ALASKA AIRLINES        | 0                | 0                | 0                | 18.497           | 116.727          |
| INTERJET               | 35.975           | 88.539           | 80.725           | 97.344           | 99.951           |
| AEROREPÚBLICA          | 65.467           | 85.024           | 84.611           | 49.077           | 86.992           |
| AIR CANADÁ             | 43.645           | 49.668           | 65.925           | 64.433           | 83.900           |
| VOLARIS                | 0                | 0                | 0                | 0                | 67.297           |
| WEST JET               | 5.590            | 20.976           | 20.072           | 24.160           | 50.884           |
| SUNWING                | 29.165           | 36.706           | 46.103           | 46.031           | 43.093           |
| CONDOR HOLLAND         | 39.693           | 41.530           | 39.832           | 54.421           | 41.628           |
| VECA                   | 0                | 0                | 0                | 24.824           | 38.855           |
| PARSA                  | 0                | 0                | 0                | 21.863           | 37.197           |
| AVIATECA               | 415              | 260              | 0                | 9.229            | 32.157           |
| BRITISH AIRWAYS        | 0                | 0                | 0                | 0                | 31.156           |
| THOMSON AIRWAYS        | 0                | 0                | 0                | 4.460            | 29.291           |
| AIR FRANCE             | 0                | 0                | 0                | 0                | 13.979           |
| NATURE AIR             | 6.384            | 7.545            | 9.600            | 8.854            | 12.754           |
| SUN COUNTRY            | 3.933            | 6.294            | 8.894            | 9.525            | 11.789           |
| XTRA AIRWAYS           | 0                | 0                | 0                | 0                | 11.161           |
| CUBANA DE AVIACIÓN     | 0                | 0                | 1.517            | 11.592           | 7.215            |
| AIR TRANSAT            | 10.330           | 3.950            | 8.372            | 8.097            | 6.965            |
| VOLARIS C.R.           | 0                | 0                | 0                | 0                | 6.848            |
| TACA                   | 35.052           | 24.682           | 30.757           | 18.553           | 6.612            |
| SANSA                  | 0                | 0                | 0                | 18               | 2.904            |
| GLOBAL AIR             | 0                | 0                | 0                | 0                | 2.080            |
| ALBATROS               | 0                | 0                | 0                | 0                | 1.393            |
| HELISERVICIOS AEROBELL | 103              | 231              | 212              | 926              | 708              |
| AEROCARIBE             | 0                | 0                | 0                | 93               | 388              |
| AEROCOLONO             | 0                | 0                | 0                | 101              | 198              |
| CARMON AIR CHARTERS    | 0                | 0                | 0                | 64               | 68               |
| PRESTIGIE WING S.A,    | 0                | 0                | 0                | 29               | 34               |
| MIAMI AIR              | 1.129            | 688              | 474              | 1.334            | 32               |

|                                       |         |         |        |        |    |
|---------------------------------------|---------|---------|--------|--------|----|
| LÍNEAS AÉREAS TRANS COSTA RICA        | 0       | 0       | 0      | 0      | 10 |
| TAXI AÉREO CENTROAMERICANO<br>(TACSA) | 0       | 0       | 0      | 16     | 9  |
| LA COSTEÑA                            | 0       | 0       | 0      | 0      | 7  |
| HELIJET AVIATION                      | 0       | 0       | 0      | 38     | 5  |
| AVIONES TAXI AÉREO                    | 0       | 0       | 437    | 17     | 4  |
| AEROPARAISO                           | 0       | 0       | 3      | 0      | 0  |
| AEROVÍAS DE MÉXICO                    | 107.272 | 0       | 2.002  | 0      | 0  |
| AIR BERLÍN                            | 1.299   | 0       | 0      | 0      | 0  |
| AIR PANAMÁ                            | 6.320   | 6.234   | 6.007  | 0      | 0  |
| ARKE FLY                              | 0       | 0       | 0      | 0      | 0  |
| AVIANCA                               | 14.573  | 18.533  | 0      | 4.684  | 0  |
| CANJET AIR                            | 5.746   | 3.850   | 0      | 0      | 0  |
| CONTINENTAL                           | 43.512  | 0       | 0      | 0      | 0  |
| FRONTIER AIRLINES                     | 46.026  | 39.676  | 44.547 | 14.886 | 0  |
| ISLEÑA                                | 0       | 0       | 0      | 7.003  | 0  |
| JAZZ AIR                              | 9.529   | 0       | 0      | 0      | 0  |
| JET AIRFLY                            | 2.002   | 0       | 0      | 0      | 0  |
| MASTER JET                            | 0       | 0       | 0      | 21     | 0  |
| PRIVATAIR                             | 0       | 0       | 0      | 82     | 0  |
| TACA PERÚ                             | 67.839  | 29.141  | 289    | 0      | 0  |
| U.S. AIRWAYS                          | 103.851 | 109.054 | 93.374 | 75.181 | 0  |

FUENTE: FORMULARIOS TRÁFICO DE ORIGEN Y DESTINO  
Y ADMINISTRACIÓN DEL AEROPUERTO INTERNACIONAL DANIEL ODUBER

**GRÁFICO N°4-1**  
**AEROPUERTOS INTERNACIONALES**  
**PASAJEROS TRANSPORTADOS EN SERVICIO REGULAR Y NO REGULAR**  
**2012-2016**



UENTE: CUADRO N°4-1

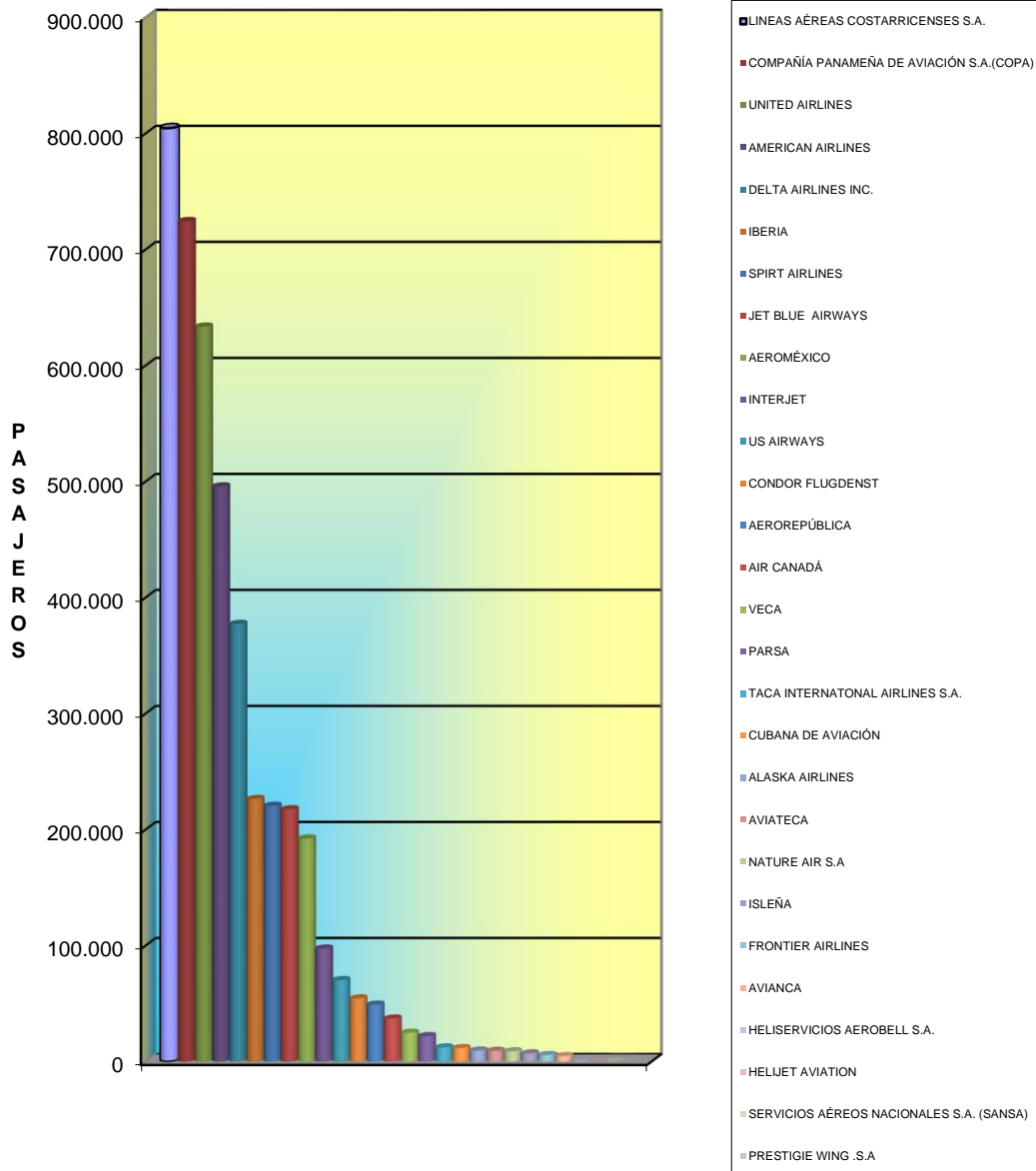


**CUADRO N°4-2**  
**AEROPUERTO INTERNACIONAL JUAN SANTAMARÍA**  
**PASAJEROS TRANSPORTADOS EN SERVICIOS REGULAR**  
**Y NO REGULARINTERNACIONAL POR LÍNEAS AÉREAS**  
**AÑO 2016**

| LÍNEAS AÉREAS                            | 2016             |
|--|------------------|
| <b>TOTAL</b>                             | <b>4.371.281</b> |
| LÍNEAS AÉREAS COSTARRICENSES S.A.        | 749.312          |
| COMPAÑÍA PANAMEÑA DE AVIACIÓN S.A.(COPA) | 689.511          |
| UNITED AIRLINES INC.                     | 554.158          |
| AMERICAN AIRLINES INC                    | 493.857          |
| DELTA AIRLINES INC.                      | 318.982          |
| SPIRT AIRLINES                           | 227.315          |
| LÍNEAS AÉREAS DE ESPAÑA (IBERIA)         | 218.510          |
| JET BLUE AIRWAYS                         | 209.141          |
| AEROMÉXICO                               | 177.107          |
| SOUTH WEST AIRLINES CO.                  | 142.144          |
| INTERJET                                 | 99.951           |
| AEROREPÚBLICA                            | 86.992           |
| VOLARIS                                  | 66.972           |
| AIR CANADÁ                               | 57.162           |
| ALASKA AIRLINES                          | 56.882           |
| CONDOR FLUGDIENST                        | 41.628           |
| VECA                                     | 38.855           |
| PARSA                                    | 37.197           |
| AVIATECA                                 | 32.157           |
| BRITISH AIRWAYS                          | 31.156           |
| AIR FRANCE                               | 13.979           |
| NATURE AIR S.A                           | 12.754           |
| CUBANA DE AVIACIÓN                       | 7.215            |
| VOLARIS C.R.                             | 6.848            |
| ALBATROS AIRLINES                        | 1.393            |
| SERVICIOS AÉREOS NACIONALES S.A. (SANSA) | 80               |
| HELISERVICIOS AEROBELL                   | 10               |
| TAXI AÉREO CENTROAMERICANO (TACSA)       | 7                |
| CARMON AIR CHARTERS                      | 3                |
| AEROCARIBE                               | 2                |
| PRESTIGIE WING .S.A                      | 1                |

FUENTE: FORMULARIOS TRÁFICO DE ORIGEN Y DESTINO

**GRÁFICO Nº4-2  
AEROPUERTO INTERNACIONAL JUAN SANTAMARÍA  
PASAJEROS TRANSPORTADOS EN SERVICIO  
REGULAR Y NO REGULAR INTERNACIONAL  
AÑO 2015**



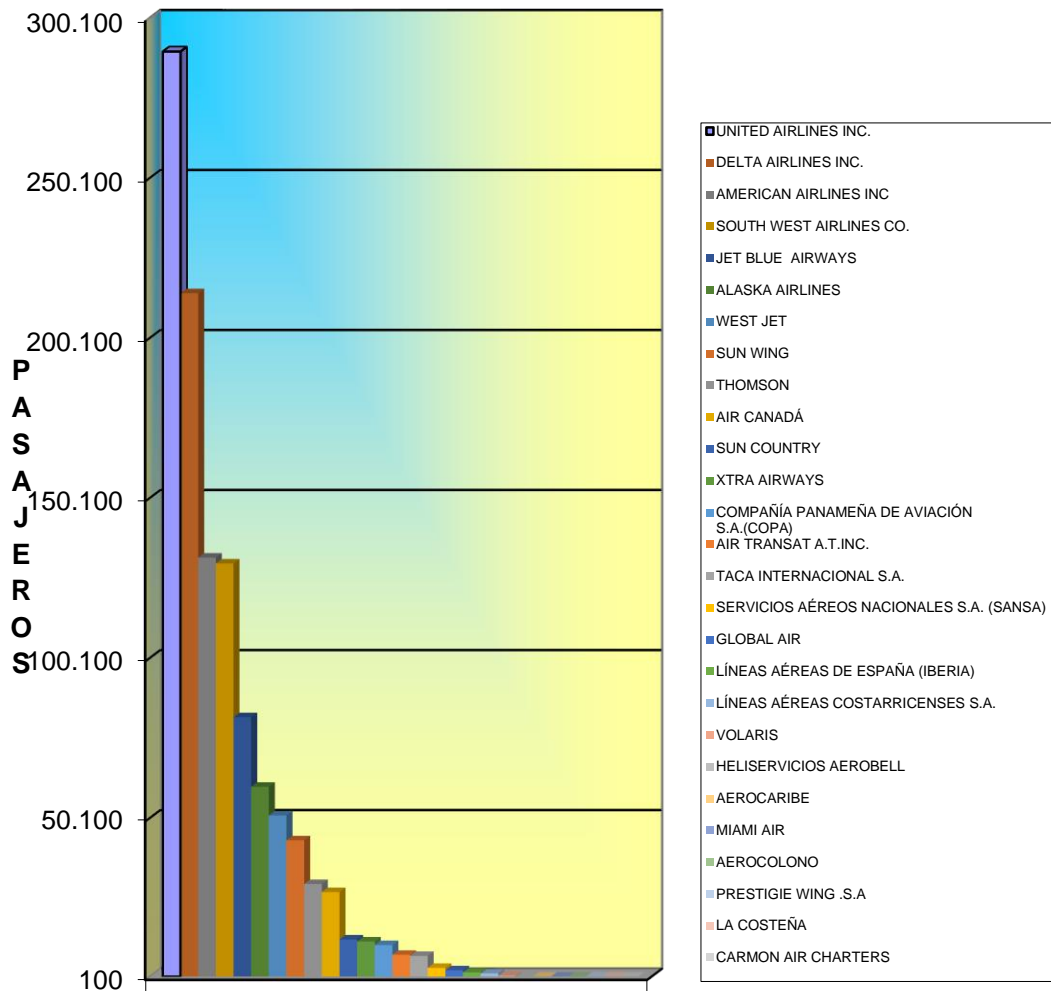
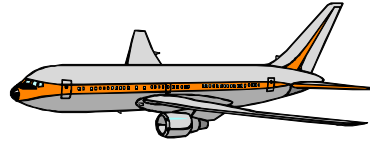
FUENTE; CUADRO N4-2

CUADRO N°4-3  
AEROPUERTO INTERNACIONAL DANIEL ODUBER  
PASAJEROS INTERNACIONALES TRANSPORTADOS  
POR LÍNEAS AÉREAS  
AÑO 2016

| LÍNEAS AÉREAS                            | 2016             |
|--|------------------|
| <b>TOTAL</b>                             | <b>1.110.681</b> |
| UNITED AIRLINES INC.                     | 289.586          |
| DELTA AIRLINES INC.                      | 214.082          |
| AMERICAN AIRLINES INC                    | 131.458          |
| SOUTH WEST AIRLINES CO.                  | 129.622          |
| JET BLUE AIRWAYS                         | 81.588           |
| ALASKA AIRLINES                          | 59.845           |
| WEST JET                                 | 50.884           |
| SUN WING                                 | 43.093           |
| THOMSON                                  | 29.291           |
| AIR CANADÁ                               | 26.738           |
| SUN COUNTRY                              | 11.789           |
| XTRA AIRWAYS                             | 11.161           |
| COMPAÑÍA PANAMEÑA DE AVIACIÓN S.A.(COPA) | 10.024           |
| AIR TRANSAT A.T.INC.                     | 6.965            |
| TACA INTERNACIONAL S.A.                  | 6.612            |
| SERVICIOS AÉREOS NACIONALES S.A. (SANSA) | 2.824            |
| GLOBAL AIR                               | 2.080            |
| LÍNEAS AÉREAS DE ESPAÑA (IBERIA)         | 1.415            |
| LÍNEAS AÉREAS COSTARRICENSES S.A.        | 1.086            |
| VOLARIS                                  | 325              |
| HELISERVICIOS AEROBELL                   | 88               |
| AEROCARIBE                               | 52               |
| MIAMI AIR                                | 32               |
| AEROCOLONO                               | 17               |
| PRESTIGIE WING .S.A                      | 13               |
| LA COSTEÑA                               | 7                |
| CARMON AIR CHARTERS                      | 4                |

FUENTE: ADMINISTRACIÓN AEROPUERTO INTERNACIONAL DANIEL ODUBER

**GRÁFICO N°4-3  
AEROPUERTO INTERNACIONAL DANIEL ODUBER  
PASAJEROS INTERNACIONALES TRANSPORTADOS POR LÍNEA AÉREA  
AÑO 2016**

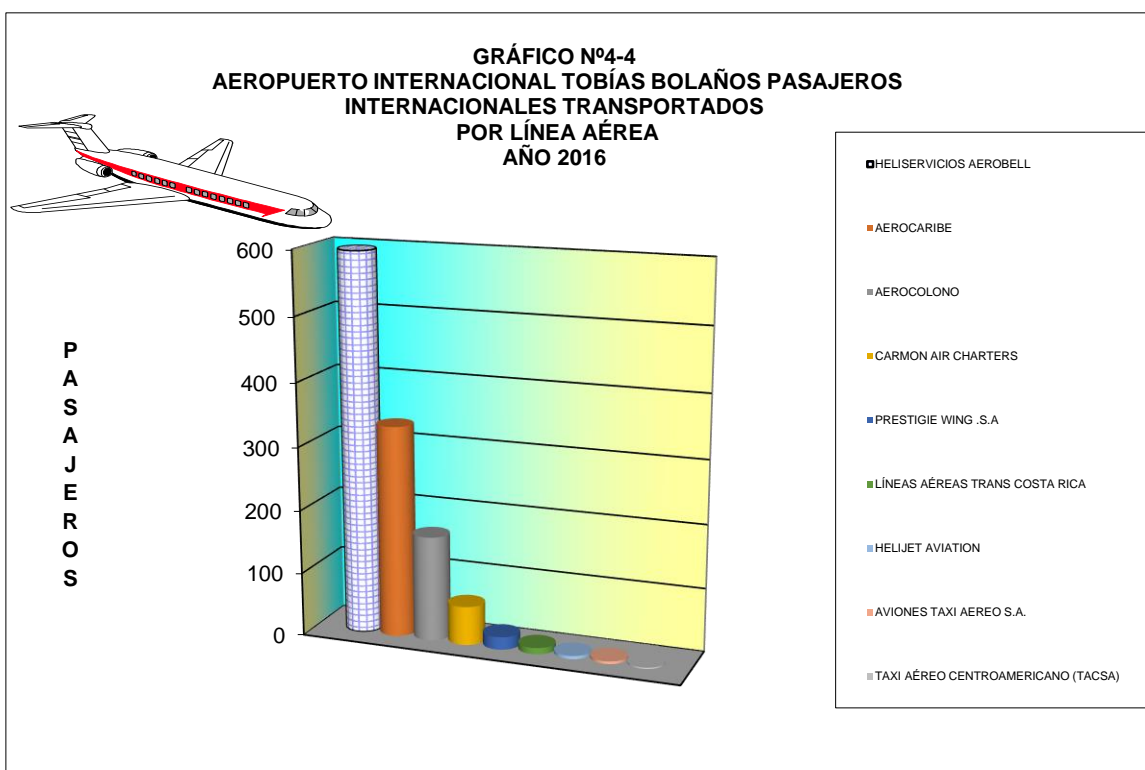


FUENTE; CUADRO N° 4-3

**CUADRO N°4-4**  
**AEROPUERTO INTERNACIONAL TOBIÁS BOLAÑOS**  
**PASAJEROS TRANSPORTADOS EN SERVICIO INTERNACIONAL**  
**POR LÍNEAS AÉREAS**  
**AÑO 2016**

| LÍNEA AÉREA                        | 2016         |
|------------------------------------|--------------|
| <b>TOTAL</b>                       | <b>1.196</b> |
| HELISERVICIOS AEROBELL             | 596          |
| AEROCARIBE                         | 333          |
| AEROCOLONO                         | 165          |
| CARMON AIR CHARTERS                | 61           |
| PRESTIGIE WING .S.A                | 20           |
| LÍNEAS AÉREAS TRANS COSTA RICA     | 10           |
| HELIJET AVIATION                   | 5            |
| AVIONES TAXI AEREO S.A.            | 4            |
| TAXI AÉREO CENTROAMERICANO (TACSA) | 2            |

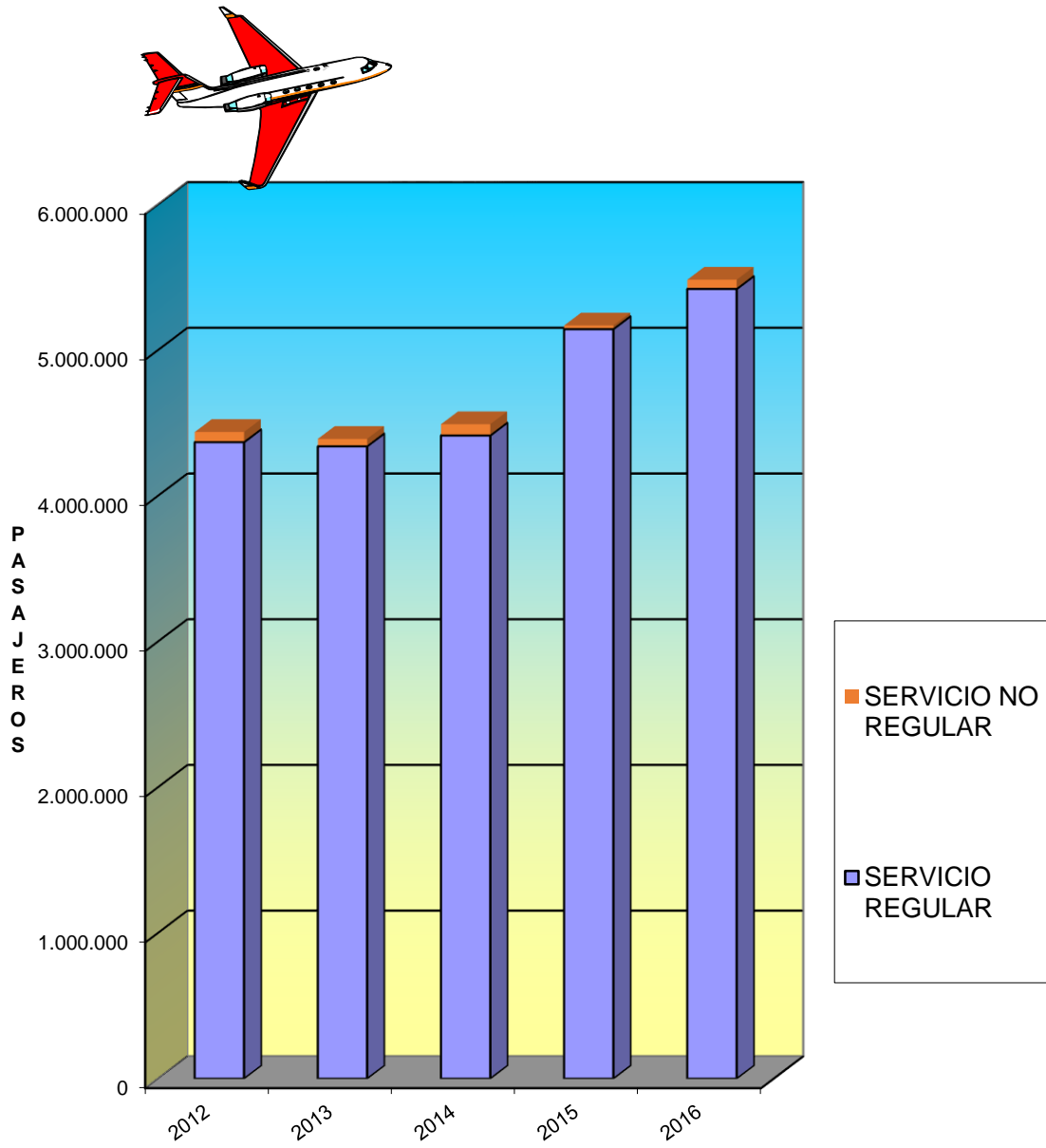
FUENTE: FORMULARIOS TRÁFICO DE ORIGEN Y DESTINO



FUENTE: CUADRO: CADRO 4-4



**GRÁFICO N°4-5  
AEROPUERTOS INTERNACIONALES  
PASAJEROS TRANSPORTADOS EN SERVICIO REGULAR  
Y NO REGULAR INTERNACIONAL  
2012-2016**

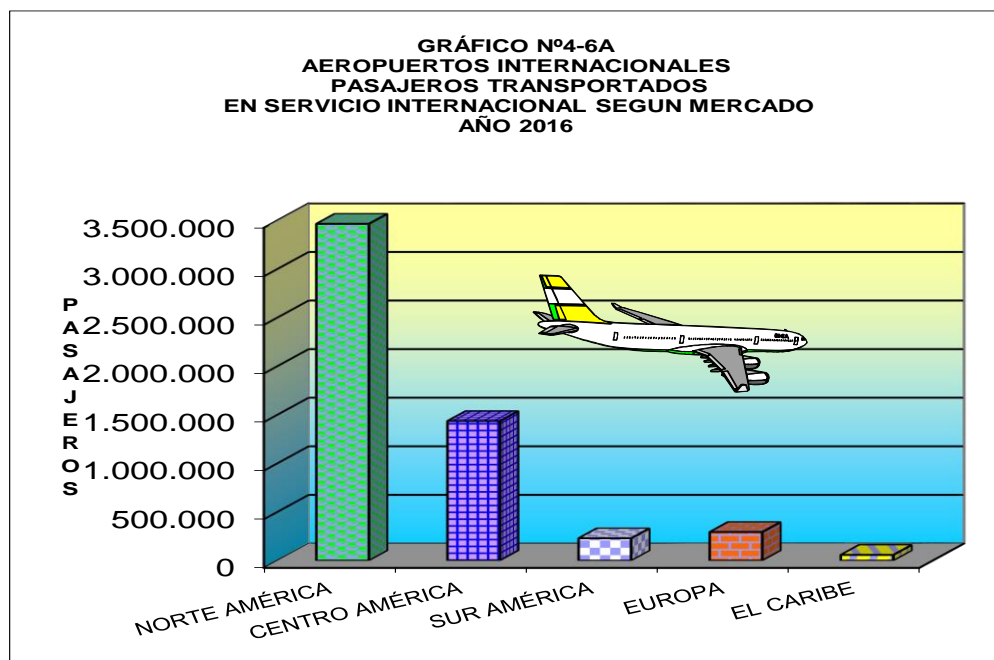


FUENTE: CUDRO N°4-5

**CUADRO N°4-6  
AEROPUERTOS INTERNACIONALES  
PASAJEROS TRANSPORTADOS EN SERVICIOS REGULAR Y NO REGULAR  
INTERNACIONAL POR MERCADO  
2012-2016**

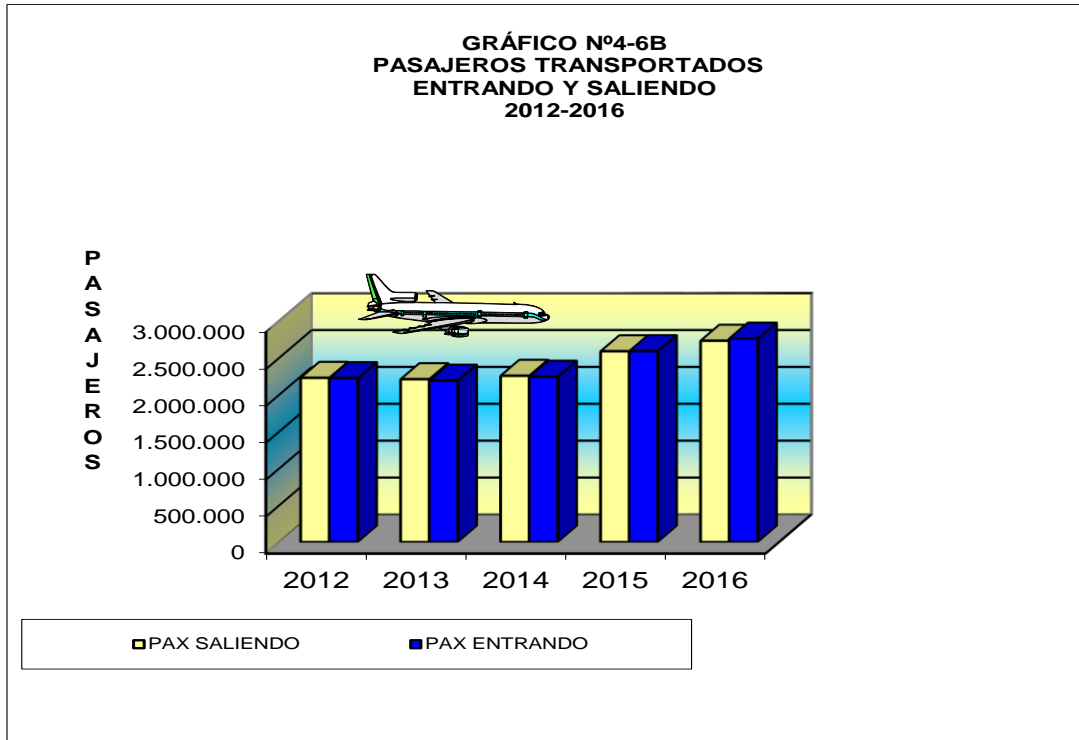
| MERCADO              | 2012             | 2013             | 2014             | 2015             | 2016             |
|----------------------|------------------|------------------|------------------|------------------|------------------|
| <b>TOTAL GENERAL</b> | <b>4.443.638</b> | <b>4.390.813</b> | <b>4.491.288</b> | <b>5.169.137</b> | <b>5.483.189</b> |
| NORTE AMÉRICA        | 2.695.776        | 2.708.861        | 2.869.918        | 3.210.248        | 3.465.746        |
| CENTRO AMÉRICA       | 1.082.326        | 1.138.618        | 1.170.031        | 1.448.483        | 1.436.183        |
| SUR AMÉRICA          | 398.851          | 305.416          | 205.821          | 228.222          | 229.088          |
| EUROPA               | 201.691          | 206.815          | 225.890          | 251.672          | 293.936          |
| EL CARIBE            | 64.994           | 31.103           | 19.628           | 30.512           | 58.236           |
| <b>PAX SALIENDO</b>  | <b>2.224.102</b> | <b>2.205.375</b> | <b>2.252.066</b> | <b>2.584.172</b> | <b>2.727.390</b> |
| NORTE AMÉRICA        | 1.347.217        | 1.350.866        | 1.426.377        | 1.612.472        | 1.715.999        |
| CENTRO AMÉRICA       | 551.645          | 585.513          | 593.817          | 718.935          | 720.653          |
| SUR AMÉRICA          | 194.476          | 145.330          | 104.969          | 117.637          | 109.514          |
| EUROPA               | 95.455           | 107.950          | 118.555          | 120.191          | 151.691          |
| EL CARIBE            | 35.309           | 15.716           | 8.348            | 14.937           | 29.533           |
| <b>PAX ENTRANDO</b>  | <b>2.219.536</b> | <b>2.185.438</b> | <b>2.239.222</b> | <b>2.584.965</b> | <b>2.755.799</b> |
| NORTE AMÉRICA        | 1.348.559        | 1.357.995        | 1.443.541        | 1.597.776        | 1.749.747        |
| CENTRO AMÉRICA       | 530.681          | 553.105          | 576.214          | 729.548          | 715.530          |
| SUR AMÉRICA          | 204.375          | 160.086          | 100.852          | 110.585          | 119.574          |
| EUROPA               | 106.236          | 98.865           | 107.335          | 131.481          | 142.245          |
| EL CARIBE            | 29.685           | 15.387           | 11.280           | 15.575           | 28.703           |

FUENTE: FORMULARIOS TRAFICO DE ORIGEN Y DESTINO Y ADMINISTRACIÓN AIDO

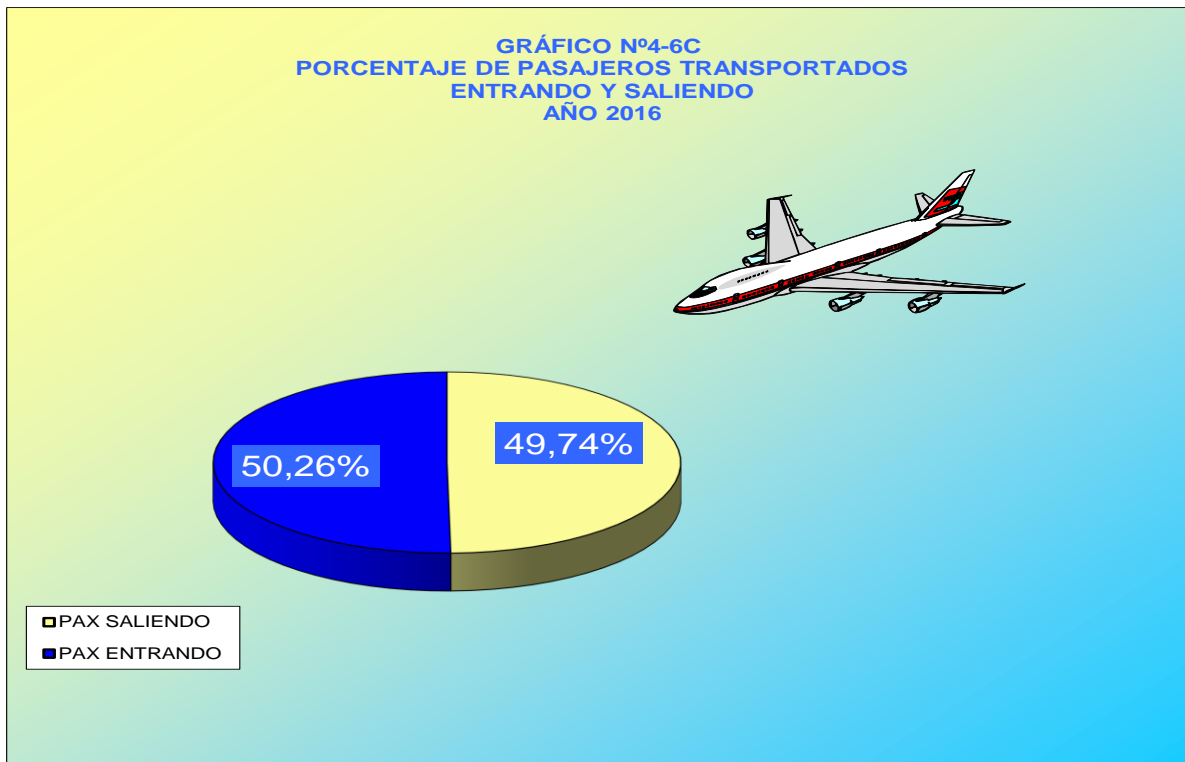


FUENTE: CUADRO N°4-6





FUENTE: CUADRO N°4-6



FUENTE: CUADRO N°4-6

**CUADRO N°4-7**  
**AEROPUERTOS INTERNACIONALES**  
**PASAJEROS TRANSPORTADOS EN SERVICIOS REGULAR**  
**Y NO REGULAR INTERNACIONAL**  
**DESDE Y HACIA NORTE AMÉRICA**  
**2012-2016**

| ORIGEN Y DESTINO     | 2012             | 2013             | 2014             | 2015             | 2016             |
|----------------------|------------------|------------------|------------------|------------------|------------------|
| <b>NORTE AMÉRICA</b> |                  |                  |                  |                  |                  |
| <b>TOTAL</b>         | <b>2.695.776</b> | <b>2.708.861</b> | <b>2.869.918</b> | <b>3.210.248</b> | <b>3.465.622</b> |
| <b>PAX SALIENDO</b>  | <b>1.347.217</b> | <b>1.350.866</b> | <b>1.426.377</b> | <b>1.612.472</b> | <b>1.715.875</b> |
| HOUSTON              | 161.879          | 220.453          | 243.029          | 319.231          | 365.238          |
| MIAMI                | 213.252          | 252.847          | 225.235          | 239.532          | 207.571          |
| ATLANTA              | 106.926          | 162.610          | 171.566          | 186.739          | 173.376          |
| FORT LAUDERDALE      | 73.984           | 80.856           | 82.275           | 143.564          | 143.961          |
| MÉXICO D. F.         | 98.872           | 122.343          | 119.854          | 146.198          | 140.496          |
| LOS ÁNGELES          | 22.142           | 31.459           | 59.434           | 73.055           | 138.394          |
| NEWARK               | 83.452           | 99.905           | 99.947           | 119.198          | 111.162          |
| TORONTO              | 38.712           | 49.348           | 49.531           | 61.718           | 70.482           |
| DALLAS               | 58.125           | 96.921           | 80.478           | 92.558           | 64.106           |
| ORLANDO              | 48.484           | 70.506           | 55.254           | 75.356           | 57.519           |
| NEW YORK             | 92.669           | 59.710           | 68.242           | 40.854           | 49.633           |
| WASHINGTON           | 0                | 0                | 11.642           | 2.568            | 49.305           |
| CHARLOTTE            | 35.666           | 37.824           | 26.280           | 32.159           | 25.785           |
| CANCÚN               | 10.482           | 9.176            | 4.759            | 5.416            | 21.376           |
| CHICAGO              | 5.612            | 6.714            | 13.676           | 13.291           | 21.037           |
| GUADALAJARA          | 0                | 0                | 0                | 0                | 17.128           |
| MINNESOTA            | 0                | 0                | 15.857           | 0                | 14.013           |
| PHOENIX              | 13.643           | 14.369           | 11.836           | 11.829           | 10.257           |
| CALGARY              | 0                | 0                | 0                | 426              | 9.465            |
| MONTREAL             | 7.408            | 5.738            | 3.646            | 7.523            | 7.263            |
| DENVER               | 22.180           | 17.996           | 20.242           | 6.127            | 5.543            |
| MASSACHUSETS         | 0                | 0                | 864              | 288              | 5.271            |
| NUEVO LAREDO         | 0                | 0                | 0                | 0                | 2.080            |
| MISSOURI             | 935              | 0                | 0                | 0                | 1.609            |
| EDMONTON             | 4.882            | 1.806            | 1.493            | 357              | 1.165            |
| PHILADELPIA          | 1.694            | 2.030            | 1.102            | 870              | 724              |
| PENSILVANIA          | 0                | 0                | 0                | 0                | 597              |
| MONTERREY            | 2.952            | 2.206            | 2.182            | 1.294            | 572              |
| DORVAL               | 0                | 0                | 0                | 0                | 314              |
| HARLINGEN            | 0                | 0                | 0                | 0                | 225              |
| TAMPICO              | 0                | 0                | 0                | 0                | 129              |
| HUATULCO             | 0                | 0                | 0                | 0                | 76               |
| TAPACHULA            | 0                | 0                | 0                | 0                | 3                |
| ARIZONA              | 91               | 0                | 0                | 0                | 0                |
| BOSTON               | 0                | 0                | 0                | 3.544            | 0                |
| CALIFORNIA           | 332              | 0                | 0                | 0                | 0                |

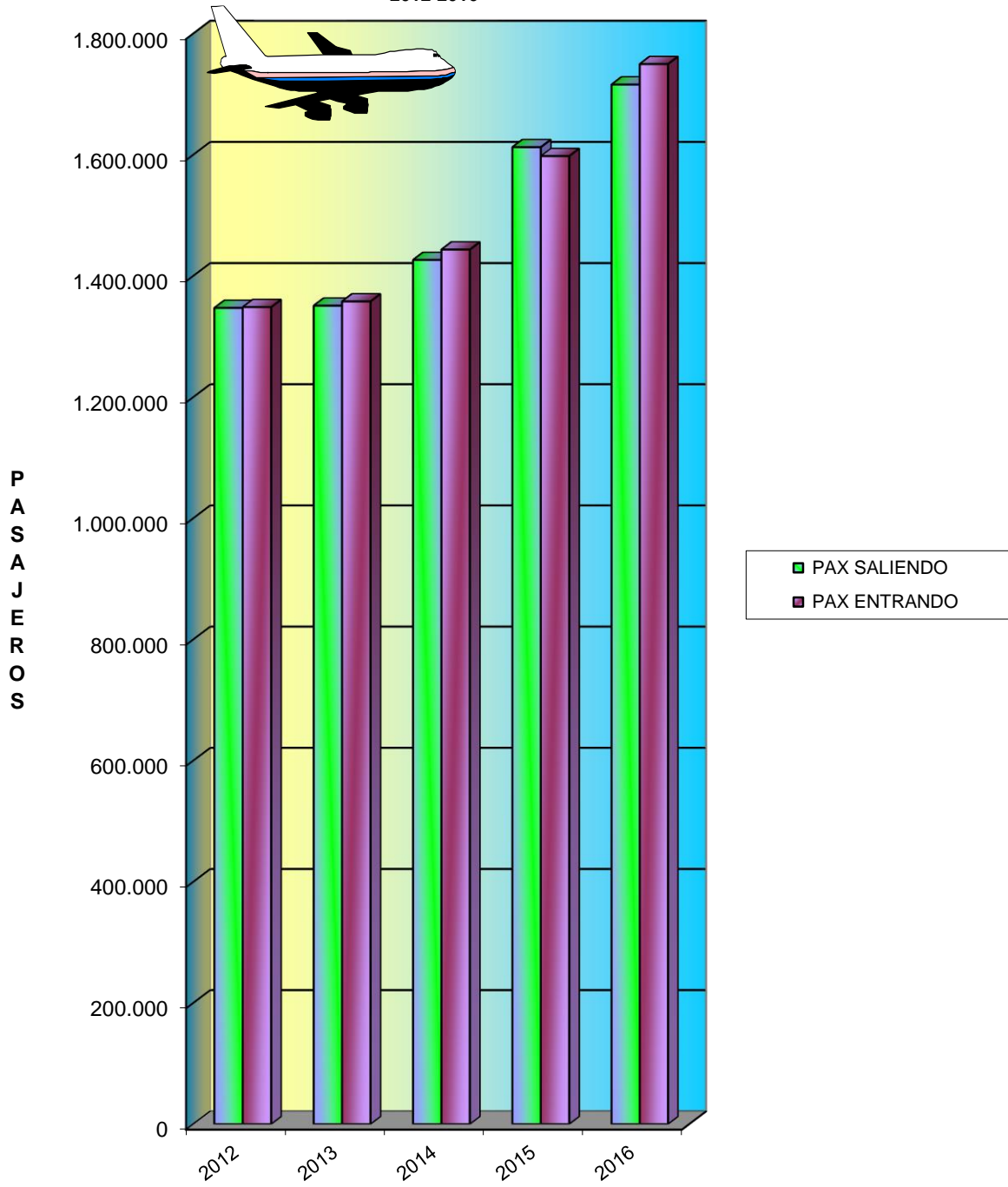
|                     |                  |                  |                  |                  |                  |
|---------------------|------------------|------------------|------------------|------------------|------------------|
| CAROLINA DEL NORTE  | 0                | 0                | 7.130            | 0                | 0                |
| CLIVELAND           | 0                | 0                | 0                | 300              | 0                |
| CONNECTICUT         | 0                | 0                | 0                | 138              | 0                |
| COZUMEL             | 0                | 0                | 135              | 0                | 0                |
| FLORIDA             | 52.856           | 0                | 50.589           | 0                | 0                |
| FRANKFORD           | 0                | 0                | 0                | 19.486           | 0                |
| GEORGIA             | 57.631           | 0                | 99               | 0                | 0                |
| INDIANA             | 0                | 0                | 0                | 166              | 0                |
| INDIANAPOLIS        | 0                | 0                | 0                | 165              | 0                |
| MINNEAPOLIS         | 2.195            | 3.970            | 0                | 8.355            | 0                |
| NEW JERSEY          | 38.967           | 0                | 0                | 0                | 0                |
| ONTARIO             | 107              | 0                | 0                | 0                | 0                |
| SAN LUIS            | 0                | 2.079            | 0                | 0                | 0                |
| TEXAS               | 90.943           | 0                | 0                | 0                | 0                |
| WINDSOR             | 0                | 0                | 0                | 167              | 0                |
| WISCONSIN           | 144              | 0                | 0                | 0                | 0                |
| <b>PAX ENTRANDO</b> | <b>1.348.559</b> | <b>1.357.995</b> | <b>1.443.541</b> | <b>1.597.776</b> | <b>1.749.747</b> |
| HOUSTON             | 163.296          | 211.091          | 248.964          | 304.387          | 358.474          |
| MIAMI               | 232.187          | 253.471          | 229.545          | 248.638          | 209.610          |
| ATLANTA             | 107.697          | 161.665          | 170.117          | 197.964          | 195.365          |
| FORT LAUDERDALE     | 72.863           | 80.257           | 85.848           | 134.850          | 170.824          |
| LOS ÁNGELES         | 23.116           | 33.698           | 69.217           | 81.861           | 138.915          |
| MÉXICO D. F.        | 100.472          | 124.421          | 120.296          | 140.915          | 131.056          |
| NEWARK              | 84.486           | 111.209          | 92.756           | 131.052          | 91.994           |
| TORONTO             | 41.909           | 53.156           | 68.041           | 63.923           | 77.693           |
| DALLAS              | 60.693           | 102.795          | 75.315           | 71.886           | 64.549           |
| ORLANDO             | 47.478           | 69.494           | 54.578           | 83.273           | 63.024           |
| NEW YORK            | 78.284           | 60.969           | 67.687           | 40.090           | 50.162           |
| WASHINGTON          | 0                | 0                | 12.081           | 6.800            | 41.691           |
| CHARLOTTE           | 36.482           | 37.821           | 26.975           | 31.419           | 26.354           |
| CANCÚN              | 11.303           | 5.150            | 4.636            | 5.410            | 21.581           |
| CHICAGO             | 5.142            | 6.523            | 11.706           | 12.208           | 20.757           |
| DENVER              | 21.357           | 18.145           | 19.779           | 6.517            | 18.295           |
| GUADALAJARA         | 0                | 0                | 0                | 0                | 15.741           |
| MINNESOTA           | 0                | 0                | 6.841            | 0                | 13.608           |
| PHOENIX             | 14.551           | 15.540           | 12.066           | 12.688           | 13.579           |
| GALGARY             | 0                | 0                | 0                | 758              | 9.202            |
| MONTREAL            | 3.857            | 3.806            | 4.484            | 7.076            | 6.129            |
| MASSACHUSETS        | 0                | 0                | 1.052            | 0                | 4.885            |
| EDMONTON            | 4.535            | 0                | 315              | 2.559            | 1.573            |
| MISSOURI            | 827              | 0                | 1.239            | 0                | 1.477            |
| DULLES              | 0                | 0                | 0                | 0                | 960              |
| PENSILVANIA         | 0                | 0                | 0                | 0                | 851              |
| DORVAL              | 0                | 0                | 0                | 0                | 798              |
| TAMPICO             | 0                | 0                | 0                | 0                | 308              |
| PHILADELPHIA        | 1.722            | 1.784            | 1.309            | 966              | 236              |
| SANFORD             | 0                | 0                | 0                | 0                | 53               |
| TAPACHULA           | 0                | 0                | 0                | 0                | 3                |
| ARIZONA             | 154              | 0                | 0                | 0                | 0                |
| BERMUDA             | 0                | 0                | 0                | 21               | 0                |
| BOSTON              | 0                | 0                | 0                | 3.288            | 0                |
| CAROLINA DEL NORTE  | 0                | 0                | 6.916            | 0                | 0                |

|             |        |       |        |       |   |
|-------------|--------|-------|--------|-------|---|
| CLIVELAND   | 0      | 0     | 0      | 148   | 0 |
| FARGO       | 0      | 0     | 0      | 160   | 0 |
| FLORIDA     | 50.201 | 0     | 51.174 | 0     | 0 |
| GEORGIA     | 53.538 | 0     | 99     | 0     | 0 |
| GREENSBORO  | 0      | 0     | 0      | 147   | 0 |
| INDIANA     | 0      | 0     | 0      | 330   | 0 |
| MANITOBA    | 0      | 169   | 0      | 0     | 0 |
| MINNEAPOLIS | 3.894  | 3.467 | 0      | 8.007 | 0 |
| MONTEGO BAY | 164    | 0     | 181    | 0     | 0 |
| MONTERREY   | 3.140  | 1.983 | 0      | 0     | 0 |
| NEBRASKA    | 0      | 0     | 162    | 0     | 0 |
| NEW JERSEY  | 39.513 | 0     | 0      | 0     | 0 |
| NEW ORLEANS | 0      | 0     | 0      | 435   | 0 |
| ONTARIO     | 119    | 146   | 0      | 0     | 0 |
| SAN LUIS    | 0      | 1.235 | 0      | 0     | 0 |
| TEXAS       | 85.435 | 0     | 0      | 0     | 0 |
| WISCONSING  | 144    | 0     | 162    | 0     | 0 |

---

FUENTE: FORMULARIOS TRAFICO DE ORIGEN Y DESTINO Y ADMINISTRACIÓN AIDO

**GRAFICO N°4-7  
AEROPUERTOS INTERNACIONALES  
PASAJEROS TRANSPORTADOS  
EN SERVICIO REGULAR Y NO REGULAR INTERNACIONAL  
DESDE Y HACIANORTE AMÉRICA  
2012-2016**



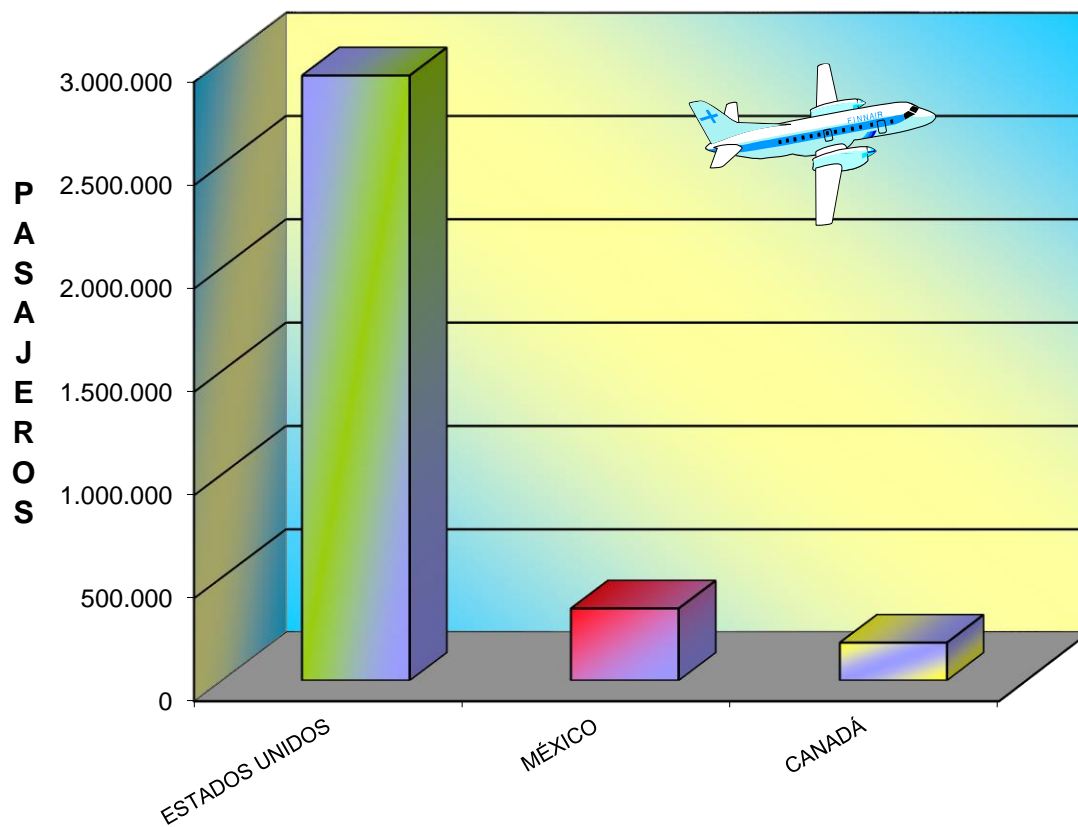
FUENTE: CUADRO N°4-7

**CUADRO N°4-8**  
**AEROPUERTOS INTERNACIONALES**  
**PASAJEROS TRANSPORTADOS EN SERVICIOS REGULAR Y NO REGULAR**  
**INTERNACIONAL DEL MERCADO DE NORTE AMÉRICA POR PAISES Y RUTAS**  
**2012-2016**

| PAISES Y RUTAS             | 2012             | 2013             | 2014             | 2015             | 2016             |
|----------------------------|------------------|------------------|------------------|------------------|------------------|
| <b>TOTAL NORTE AMÉRICA</b> | <b>2.695.776</b> | <b>2.708.861</b> | <b>2.869.918</b> | <b>3.210.248</b> | <b>3.465.622</b> |
| <b>ESTADOS UNIDOS</b>      | <b>2.367.026</b> | <b>2.329.413</b> | <b>2.490.546</b> | <b>2.766.654</b> | <b>2.930.989</b> |
| HOUSTON                    | 325.175          | 431.544          | 491.993          | 623.618          | 723.712          |
| MIAMI                      | 445.439          | 506.318          | 454.780          | 488.170          | 417.181          |
| ATLANTA                    | 214.623          | 324.275          | 341.683          | 384.703          | 368.741          |
| FORT LAUDERDALE            | 146.847          | 161.113          | 168.123          | 278.414          | 314.785          |
| LOS ÁNGELES                | 45.258           | 65.157           | 128.651          | 154.916          | 277.309          |
| NEWARK                     | 167.938          | 211.114          | 192.703          | 250.250          | 203.156          |
| DALLAS                     | 118.818          | 199.716          | 155.793          | 164.444          | 128.655          |
| ORLANDO                    | 95.962           | 140.000          | 109.832          | 158.629          | 120.543          |
| NEW YORK                   | 170.953          | 120.679          | 135.929          | 80.944           | 99.795           |
| WASHINGTON                 | 0                | 0                | 23.723           | 9.368            | 90.996           |
| CHARLOTTE                  | 72.148           | 75.645           | 53.255           | 63.578           | 52.139           |
| CHICAGO                    | 10.754           | 13.237           | 25.382           | 25.499           | 41.794           |
| MINNESOTA                  | 0                | 0                | 22.698           | 0                | 27.621           |
| DENVER                     | 43.537           | 36.141           | 40.021           | 12.644           | 23.838           |
| PHOENIX                    | 28.194           | 29.909           | 23.902           | 24.517           | 23.836           |
| MASSACHUSETTS              | 0                | 0                | 1.916            | 288              | 10.156           |
| MISSOURI                   | 1.762            | 0                | 1.239            | 0                | 3.086            |
| PENSILVANIA                | 0                | 0                | 0                | 0                | 1.448            |
| DULLES                     | 0                | 0                | 0                | 0                | 960              |
| PHILADELPHIA               | 3.416            | 3.814            | 2.411            | 1.836            | 960              |
| HARLINGEN                  | 0                | 0                | 0                | 0                | 225              |
| SANFORD                    | 0                | 0                | 0                | 0                | 53               |
| ARIZONA                    | 245              | 0                | 0                | 0                | 0                |
| BOSTON                     | 0                | 0                | 0                | 6.832            | 0                |
| CALIFORNIA                 | 332              | 0                | 0                | 0                | 0                |
| CAROLINA DEL NORTE         | 0                | 0                | 14.046           | 0                | 0                |
| CLIVELAND                  | 0                | 0                | 0                | 448              | 0                |
| CONNECTICUT                | 0                | 0                | 0                | 138              | 0                |
| FARGO                      | 0                | 0                | 0                | 160              | 0                |
| FLORIDA                    | 103.057          | 0                | 101.763          | 0                | 0                |
| FRANKFORD                  | 0                | 0                | 0                | 19.486           | 0                |
| GEORGIA                    | 111.169          | 0                | 198              | 0                | 0                |
| GREENSBORO                 | 0                | 0                | 0                | 147              | 0                |
| INDIANA                    | 0                | 0                | 0                | 496              | 0                |
| INDIANAPOLIS               | 0                | 0                | 0                | 165              | 0                |
| MINNEAPOLIS                | 6.089            | 7.437            | 0                | 16.362           | 0                |
| MONTEGO BAY                | 164              | 0                | 181              | 0                | 0                |
| NEBRASKA                   | 0                | 0                | 162              | 0                | 0                |
| NEW ORLEANS                | 0                | 0                | 0                | 435              | 0                |
| NEW YERSEY                 | 78.480           | 0                | 0                | 0                | 0                |
| SAN LUIS                   | 0                | 3.314            | 0                | 0                | 0                |
| TEXAS                      | 176.378          | 0                | 0                | 0                | 0                |
| WINDSOR                    | 0                | 0                | 0                | 167              | 0                |
| WISCONSIN                  | 288              | 0                | 162              | 0                | 0                |
| <b>MÉXICO</b>              | <b>227.221</b>   | <b>265.279</b>   | <b>251.862</b>   | <b>299.233</b>   | <b>350.549</b>   |
| MÉXICO D. F.               | 199.344          | 246.764          | 240.150          | 287.113          | 271.552          |
| CANCÚN                     | 21.785           | 14.326           | 9.395            | 10.826           | 42.957           |
| GUADALAJARA                | 0                | 0                | 0                | 0                | 32.869           |
| NUEVO LAREDO               | 0                | 0                | 0                | 0                | 2.080            |
| MONTERREY                  | 6.092            | 4.189            | 2.182            | 1.294            | 572              |
| TAMPICO                    | 0                | 0                | 0                | 0                | 437              |
| HUATULCO                   | 0                | 0                | 0                | 0                | 76               |
| TAPACHULA                  | 0                | 0                | 0                | 0                | 6                |
| COZUMEL                    | 0                | 0                | 135              | 0                | 0                |
| <b>CANADÁ</b>              | <b>101.529</b>   | <b>114.169</b>   | <b>127.510</b>   | <b>144.340</b>   | <b>184.084</b>   |
| TORONTO                    | 80.621           | 102.504          | 117.572          | 125.641          | 148.175          |
| GALGARY                    | 0                | 0                | 0                | 1.184            | 18.667           |
| MONTREAL                   | 11.265           | 9.544            | 8.130            | 14.599           | 13.392           |
| EDMONTON                   | 9.417            | 1.806            | 1.808            | 2.916            | 2.738            |
| DORVAL                     | 0                | 0                | 0                | 0                | 1.112            |
| MANITOBA                   | 0                | 169              | 0                | 0                | 0                |
| ONTARIO                    | 226              | 146              | 0                | 0                | 0                |
| <b>GRAN BRETAÑA</b>        | <b>0</b>         | <b>0</b>         | <b>0</b>         | <b>21</b>        | <b>0</b>         |
| BERMUDA                    | 0                | 0                | 0                | 21               | 0                |

FUENTE: FORMULARIOS TRAFICO DE ORIGEN Y DESTINO Y ADMINISTRACIÓN AIDO

**GRÁFICO N°4-8  
AEROPUERTOS INTERNACIONALES  
PASAJEROS TRANSPORTADOS  
EN SERVICIO INTERNACIONAL  
EN EL MERCADO DE NORTE AMÉRICA  
POR PAÍS  
AÑO 2016**



FUENTE: CUADRO N°4-8

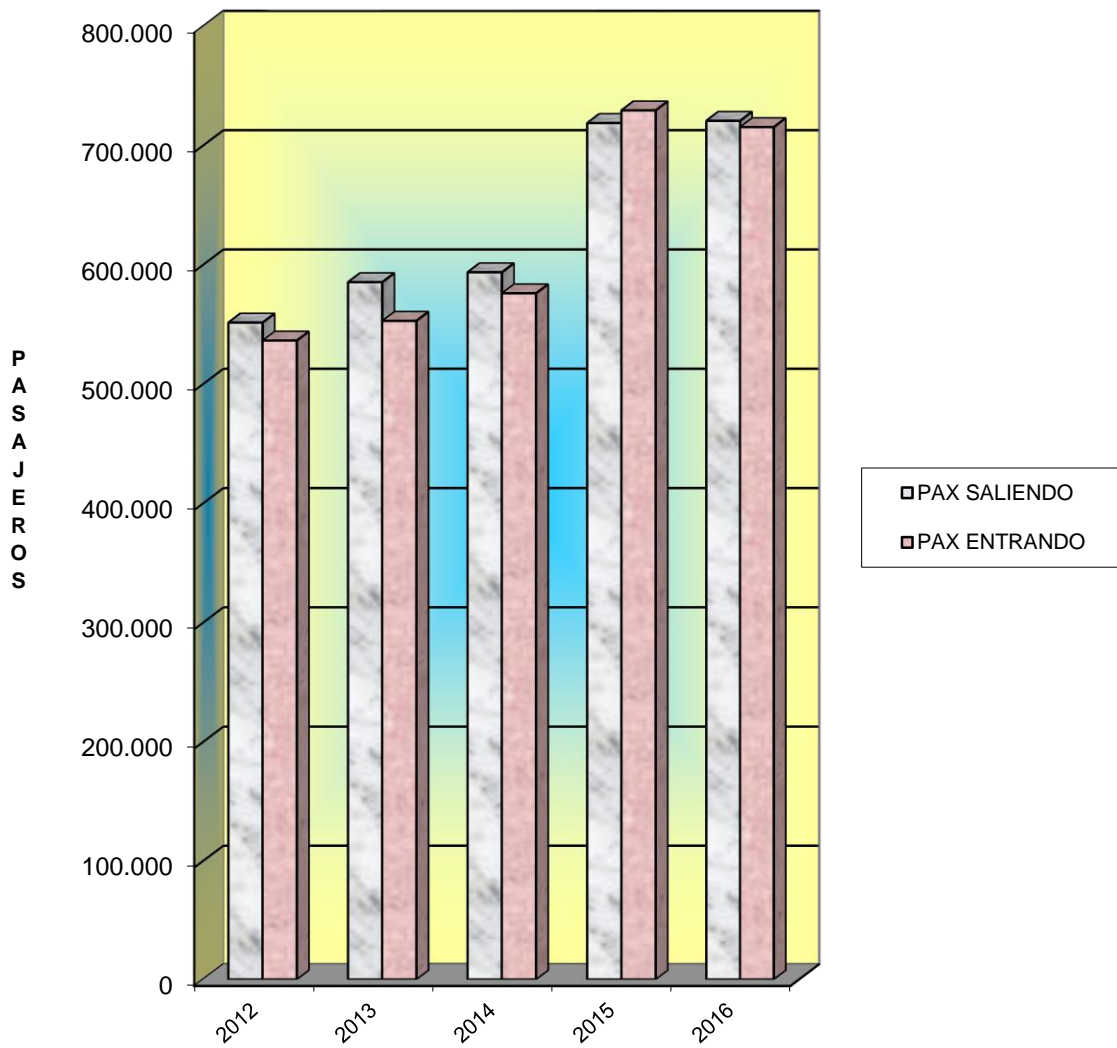
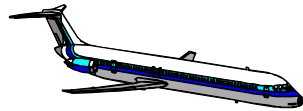
**CUADRO N°4-9**  
**AEROPUERTOS INTERNACIONALES**  
**PASAJEROS TRANSPORTADOS EN SERVICIOS REGULAR Y NO REGULAR**  
**INTERNACIONAL DESDE Y HACIA CENTRO AMÉRICA**  
**2012-2016**

| ORIGEN Y DESTINO            | 2012             | 2013             | 2014             | 2015             | 2016             |
|-----------------------------|------------------|------------------|------------------|------------------|------------------|
| <b>CENTRO AMÉRICA TOTAL</b> | <b>1.088.258</b> | <b>1.138.618</b> | <b>1.170.031</b> | <b>1.448.484</b> | <b>1.436.307</b> |
| <b>PAX SALIENDO</b>         | <b>551.645</b>   | <b>585.513</b>   | <b>593.817</b>   | <b>718.936</b>   | <b>720.777</b>   |
| PANAMÁ                      | 230.704          | 250.495          | 263.866          | 390.928          | 388.093          |
| SAN SALVADOR                | 139.138          | 152.165          | 135.833          | 165.882          | 172.099          |
| GUATEMALA                   | 106.258          | 103.929          | 116.726          | 82.780           | 88.823           |
| MANAGUA                     | 36.104           | 39.361           | 38.961           | 46.746           | 44.772           |
| TEGUCIGALPA                 | 20.754           | 19.584           | 18.874           | 23.051           | 19.832           |
| BOCAS DEL TORO              | 1.488            | 1.762            | 2.616            | 2.430            | 4.369            |
| COSTA ESMERALDA             | 0                | 0                | 0                | 0                | 1.664            |
| DAVID                       | 12               | 8                | 6                | 1.192            | 580              |
| SAN JUAN DEL NORTE          | 0                | 0                | 0                | 173              | 499              |
| BLUFIELDS                   | 8                | 0                | 0                | 1                | 27               |
| SAN PEDRO SULA              | 17.162           | 18.209           | 16.935           | 5.753            | 11               |
| RÍO HATO                    | 0                | 0                | 0                | 0                | 8                |
| CHANGUINOLA                 | 17               | 0                | 0                | 0                | 0                |
| <b>PAX ENTRANDO</b>         | <b>536.613</b>   | <b>553.105</b>   | <b>576.214</b>   | <b>729.548</b>   | <b>715.530</b>   |
| PANAMÁ                      | 221.621          | 255.929          | 284.275          | 387.296          | 388.271          |
| SAN SALVADOR                | 135.939          | 135.529          | 134.933          | 163.860          | 123.983          |
| GUATEMALA                   | 107.456          | 91.883           | 91.789           | 85.220           | 86.870           |
| MANAGUA                     | 33.170           | 32.914           | 33.056           | 62.786           | 86.527           |
| TEGUCIGALPA                 | 16.866           | 19.665           | 16.843           | 21.228           | 23.038           |
| BOCAS DEL TORO              | 1.815            | 2.368            | 3.119            | 3.118            | 4.146            |
| COSTA ESMERALDA             | 0                | 0                | 0                | 0                | 1.304            |
| DAVID                       | 6                | 8                | 0                | 1.073            | 755              |
| MONTEGO BAY                 | 0                | 0                | 0                | 0                | 286              |
| SAN JUAN DEL NORTE          | 0                | 0                | 192              | 98               | 196              |
| CHINANDENGA                 | 0                | 0                | 0                | 0                | 110              |
| BLUFIELDS                   | 0                | 0                | 0                | 0                | 24               |
| SAN PEDRO SULA              | 19.728           | 14.592           | 12.007           | 4.866            | 18               |
| BELICE                      | 0                | 0                | 0                | 0                | 2                |
| CHANGUINOLA                 | 12               | 0                | 0                | 0                | 0                |
| PUNTA BARCO                 | 0                | 0                | 0                | 3                | 0                |
| ROATAN                      | 0                | 217              | 0                | 0                | 0                |

FUENTE: FORMULARIOS TRAFICO DE ORIGEN Y DESTINO Y ADMINISTRACIÓN AIDO



**GRÁFICO N°4-9  
AEROPUERTO INTERNACIONAL JUAN SANTAMARÍA  
PASAJEROS TRANSPORTADOS  
EN SERVICIO INTERNACIONAL  
DESDE Y HACIA CENTRO AMÉRICA  
2012-2016**



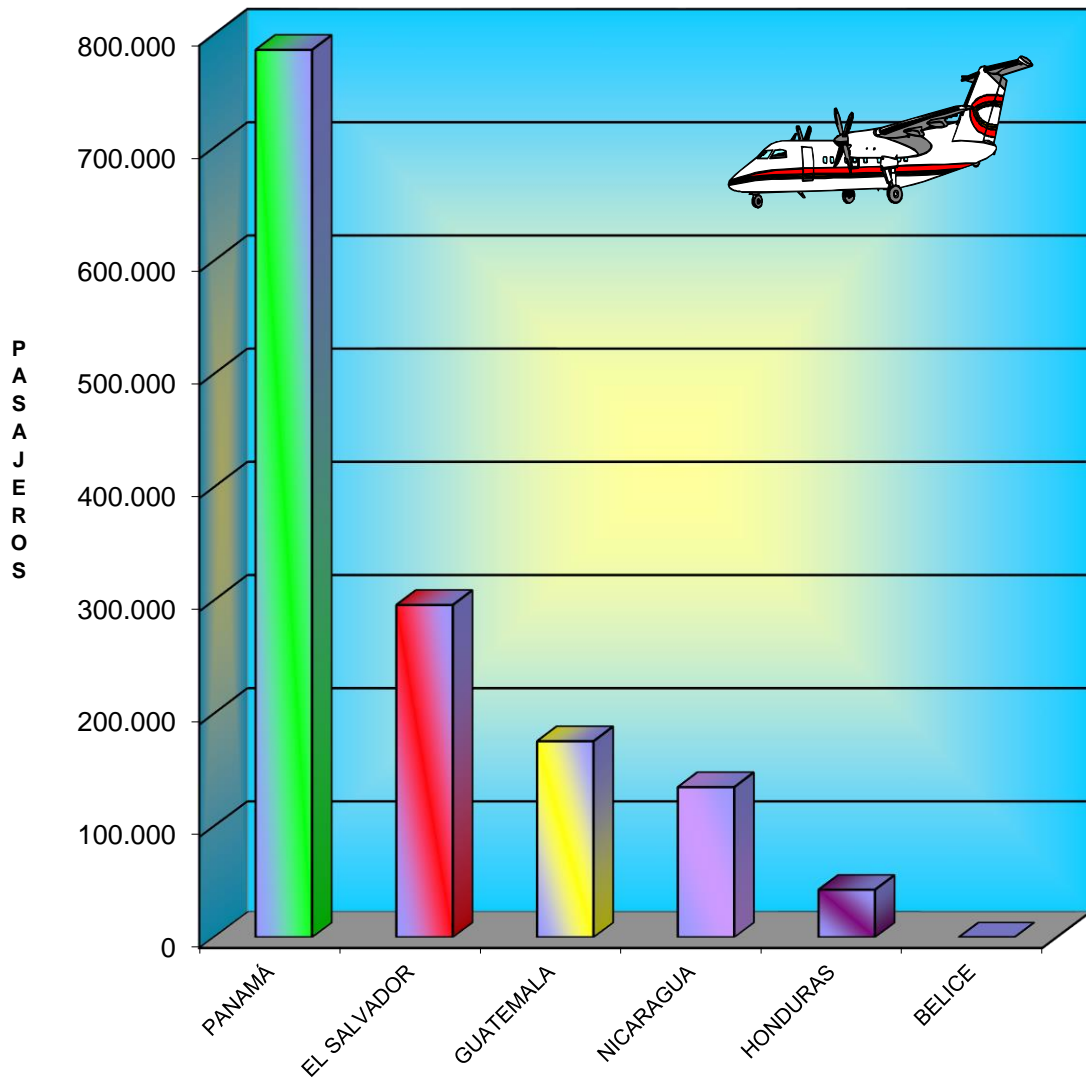
FUENTE: CUADRO N° 4-9

**CUADRO Nº4-10**  
**AEROPUERTOS INTERNACIONALES**  
**PASAJEROS TRANSPORTADOS EN SERVICIOS REGULAR Y NO REGULAR**  
**INTERNACIONAL DEL MERCADO DE CENTRO AMÉRICA POR PAISES Y RUTAS**  
**2012-2016**

| PAISES Y RUTAS     | 2012             | 2013             | 2014             | 2015             | 2016             |
|--------------------|------------------|------------------|------------------|------------------|------------------|
| <b>TOTAL</b>       | <b>1.091.251</b> | <b>1.138.552</b> | <b>1.170.031</b> | <b>1.448.484</b> | <b>1.436.307</b> |
| <b>PANAMÁ</b>      | <b>455.675</b>   | <b>510.570</b>   | <b>553.882</b>   | <b>786.040</b>   | <b>786.508</b>   |
| PANAMÁ             | 452.325          | 506.424          | 548.141          | 778.224          | 776.364          |
| BOCAS DEL TORO     | 3.303            | 4.130            | 5.735            | 5.548            | 8.515            |
| DAVID              | 18               | 16               | 6                | 2.265            | 1.335            |
| MONTEGO BAY        | 0                | 0                | 0                | 0                | 286              |
| RÍO HATO           | 0                | 0                | 0                | 0                | 8                |
| PUNTA BARCO        | 0                | 0                | 0                | 3                | 0                |
| CHANGUINOLA        | 29               | 0                | 0                | 0                | 0                |
| <b>EL SALVADOR</b> | <b>275.077</b>   | <b>287.694</b>   | <b>270.766</b>   | <b>329.742</b>   | <b>296.082</b>   |
| SAN SALVADOR       | 275.077          | 287.694          | 270.766          | 329.742          | 296.082          |
| <b>GUATEMALA</b>   | <b>213.714</b>   | <b>195.812</b>   | <b>208.515</b>   | <b>168.000</b>   | <b>175.693</b>   |
| GUATEMALA          | 213.714          | 195.812          | 208.515          | 168.000          | 175.693          |
| <b>NICARAGUA</b>   | <b>72.275</b>    | <b>72.209</b>    | <b>72.209</b>    | <b>109.804</b>   | <b>135.123</b>   |
| MANAGUA            | 72.275           | 72.017           | 72.017           | 109.532          | 131.299          |
| COSTA ESMERALDA    |                  |                  |                  |                  | 2.968            |
| SAN JUAN DEL NORTE | 0                | 192              | 192              | 271              | 695              |
| CHINANDEGA         | 0                | 0                | 0                | 0                | 110              |
| BLUFIELDS          | 0                | 0                | 0                | 1                | 51               |
| <b>HONDURAS</b>    | <b>74.510</b>    | <b>72.267</b>    | <b>64.659</b>    | <b>54.898</b>    | <b>42.899</b>    |
| TEGUCIGALPA        | 37.620           | 39.249           | 35.717           | 44.279           | 42.870           |
| SAN PEDRO SULA     | 36.890           | 32.801           | 28.942           | 10.619           | 29               |
| ROATAN             | 0                | 217              | 0                | 0                | 0                |
| <b>BELICE</b>      | <b>0</b>         | <b>0</b>         | <b>0</b>         | <b>0</b>         | <b>2</b>         |
| BELICE             | 0                | 0                | 0                | 0                | 2                |

FUENTE: FORMULARIOS TRAFICO DE ORIGEN Y DESTINO Y ADMINISTRACIÓN AIDO

GRÁFICO N°4-10  
AEROPUERTOS INTERNACIONALES  
PASAJEROS TRANSPORTADOS  
EN SERVICIO INTERNACIONAL  
MERCADO DE CENTRO AMÉRICA  
POR PAÍS  
AÑO 2016



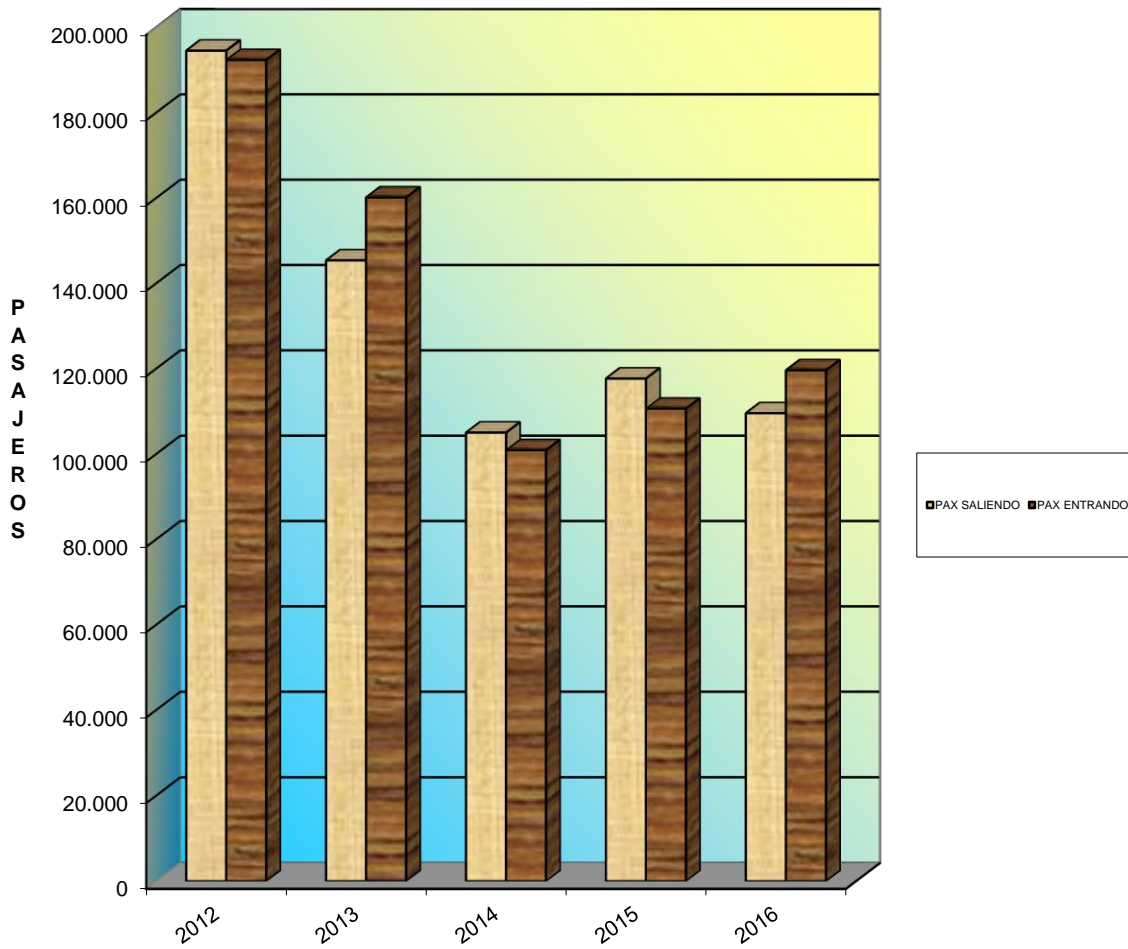

FUENTE: CUADRO N°4-10

**CUADRO N°4-11**  
**AEROPUERTOS INTERNACIONALES**  
**PASAJEROS TRANSPORTADOS EN SERVICIOS REGULAR Y NO REGULAR**  
**INTERNACIONAL DESDE Y HACIA SUR AMÉRICA**  
**2012-2016**

| ORIGEN Y DESTINO         | 2012           | 2013           | 2014           | 2015           | 2016           |
|--------------------------|----------------|----------------|----------------|----------------|----------------|
| <b>SUR AMÉRICA TOTAL</b> | <b>386.761</b> | <b>305.416</b> | <b>205.821</b> | <b>228.222</b> | <b>229.088</b> |
| <b>PAX SALIENDO</b>      | <b>194.476</b> | <b>145.330</b> | <b>104.969</b> | <b>117.637</b> | <b>109.514</b> |
| BOGOTÁ                   | 52.399         | 59.763         | 63.840         | 75.771         | 70.040         |
| LIMA                     | 71.160         | 39.383         | 35.603         | 41.601         | 38.705         |
| MAIQUETÍA                | 0              | 0              | 0              | 0              | 568            |
| CALI                     | 3              | 0              | 0              | 0              | 141            |
| FOZ DO IGUACU            | 0              | 0              | 0              | 0              | 53             |
| MEDELLÍN                 | 10.692         | 18             | 119            | 142            | 5              |
| CARTAGENA                | 0              | 0              | 0              | 0              | 2              |
| BOLIVAR                  | 0              | 0              | 0              | 119            | 0              |
| MARACAIBO                | 0              | 0              | 0              | 4              | 0              |
| CARACAS                  | 26.582         | 34.552         | 5.288          | 0              | 0              |
| QUITO                    | 33.263         | 11.264         | 119            | 0              | 0              |
| GUAYAQUIL                | 377            | 350            | 0              | 0              | 0              |
| <b>PAX ENTRANDO</b>      | <b>192.285</b> | <b>160.086</b> | <b>100.852</b> | <b>110.585</b> | <b>119.574</b> |
| BOGOTÁ                   | 44.164         | 56.487         | 61.357         | 71.768         | 76.879         |
| LIMA                     | 72.284         | 53.990         | 34.809         | 38.706         | 41.767         |
| MAIQUETÍA                | 0              | 0              | 0              | 0              | 825            |
| MEDELLÍN                 | 11.379         | 96             | 0              | 107            | 102            |
| CARTAGENA                | 0              | 0              | 0              | 0              | 1              |
| MARACAIBO                | 0              | 0              | 0              | 4              | 0              |
| CARACAS                  | 26.109         | 34.792         | 4.686          | 0              | 0              |
| GUAYAQUIL                | 38.349         | 14.721         | 0              | 0              | 0              |

FUENTE: FORMULARIOS TRAFICO DE ORIGEN Y DESTINO Y ADMINISTRACIÓN AIDO

**GRÁFICO N°4-11  
AEROPUERTOS INTERNACIONALES  
PASAJEROS TRANSPORTADOS  
EN SERVICIO INTERNACIONAL  
DESDE Y HACIA SUR AMÉRICA  
2012-2016**



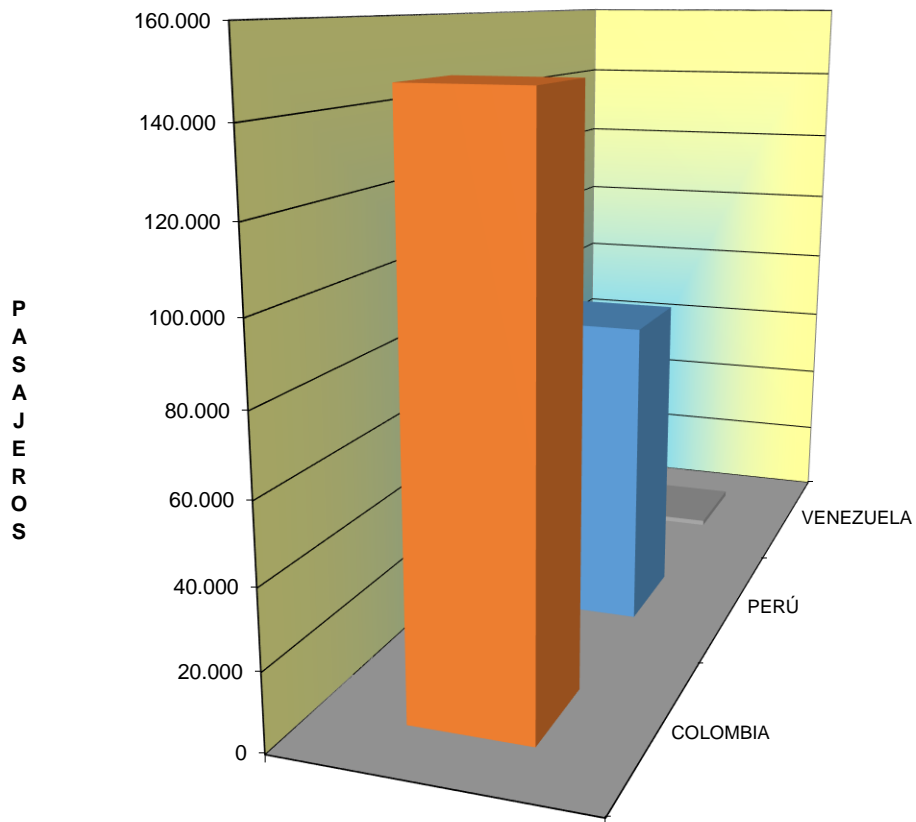

FUENTE: CUADRO N°4-11

**CUADRO Nº4-12**  
**AEROPUERTOS INTERNACIONALES**  
**PASAJEROS TRANSPORTADOS EN SERVICIOS REGULAR Y NO REGULAR**  
**INTERNACIONAL DEL MERCADO DE SUR AMÉRICA POR PAISES Y RUTAS**  
**2012-2016**

| PAÍSES Y RUTAS   | 2012           | 2013           | 2014           | 2015           | 2016           |
|------------------|----------------|----------------|----------------|----------------|----------------|
| <b>TOTAL</b>     | <b>386.761</b> | <b>305.416</b> | <b>205.821</b> | <b>228.222</b> | <b>229.035</b> |
| <b>COLOMBIA</b>  | <b>118.637</b> | <b>116.364</b> | <b>125.316</b> | <b>147.907</b> | <b>147.170</b> |
| BOGOTÁ           | 96.563         | 116.250        | 125.197        | 147.539        | 146.919        |
| CALI             | 3              | 0              | 0              | 0              | 141            |
| MEDELLÍN         | 22.071         | 114            | 119            | 249            | 107            |
| CARTAGENA        | 0              | 0              | 0              | 0              | 3              |
| BOLIVAR          | 0              | 0              | 0              | 119            | 0              |
| <b>PERÚ</b>      | <b>143.444</b> | <b>93.373</b>  | <b>70.412</b>  | <b>80.307</b>  | <b>80.472</b>  |
| LIMA             | 143.444        | 93.373         | 70.412         | 80.307         | 80.472         |
| <b>VENEZUELA</b> | <b>52.691</b>  | <b>69.344</b>  | <b>9.974</b>   | <b>8</b>       | <b>1.393</b>   |
| MIQUETÍA         | 0              | 0              | 0              | 0              | 1.393          |
| MARACAIBO        | 0              | 0              | 0              | 8              | 0              |
| CARACAS          | 52.691         | 69.344         | 9.974          | 0              | 0              |
| <b>ECUADOR</b>   | <b>71.989</b>  | <b>26.335</b>  | <b>119</b>     | <b>0</b>       | <b>0</b>       |
| QUITO            | 33.263         | 11.264         | 119            | 0              | 0              |
| GUAYAQUIL        | 38.726         | 15.071         | 0              | 0              | 0              |

FUENTE: FORMULARIOS TRAFICO DE ORIGEN Y DESTINO  
Y ADMINISTRACIÓN AIDO

**GRÁFICO N°4-12**  
**AEROPUERTOS INTERNACIONALES**  
**PASAJEROS TRANSPORTADOS**  
**DESDE Y HACIA SUR AMÉRICA POR PAISES**  
**AÑO 2016**

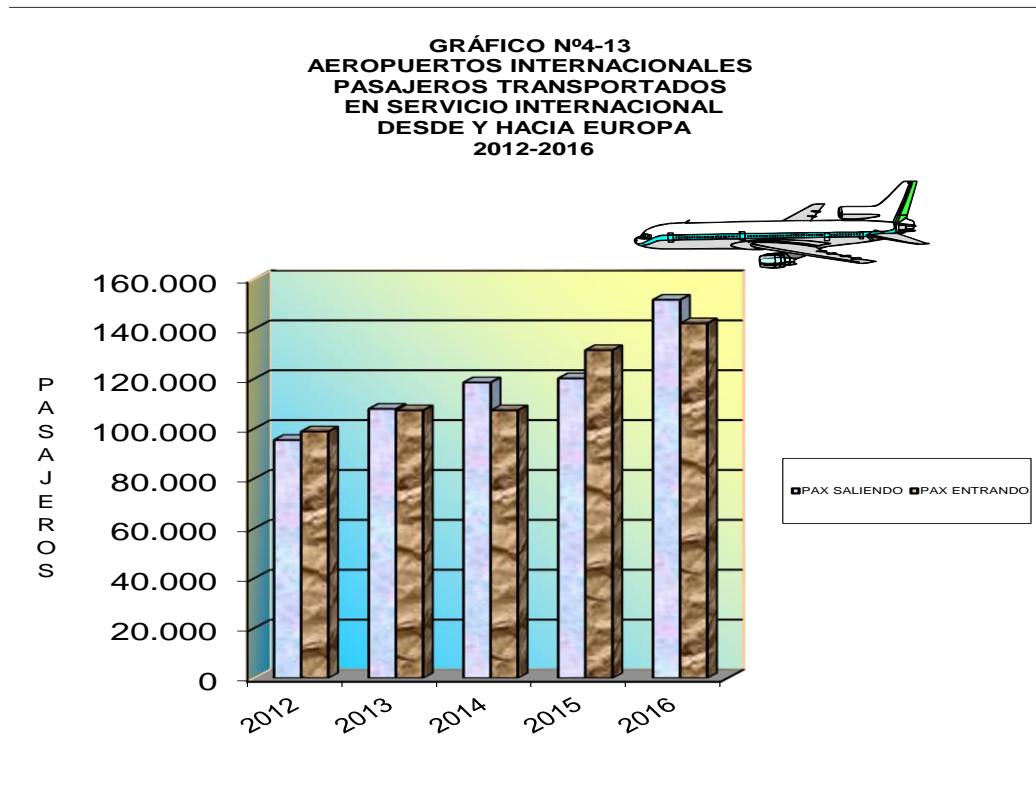


FUENTE: CUADRO N°4-12

**CUADRO N°4-13  
AEROPUERTOS INTERNACIONALES  
PASAJEROS TRANSPORTADOS EN SERVICIOS REGULAR Y NO REGULAR  
INTERNACIONAL DESDE Y HACIA EUROPA  
2012-2016**

| ORIGEN Y DESTINO    | 2012           | 2013           | 2014           | 2015           | 2016           |
|---------------------|----------------|----------------|----------------|----------------|----------------|
| <b>EUROPA TOTAL</b> | <b>194.320</b> | <b>215.285</b> | <b>225.890</b> | <b>251.672</b> | <b>293.936</b> |
| <b>PAX SALIENDO</b> | <b>95.455</b>  | <b>107.950</b> | <b>118.555</b> | <b>120.191</b> | <b>151.691</b> |
| MADRID              | 86.991         | 91.184         | 102.028        | 118.182        | 115.471        |
| LONDRES             | 0              | 0              | 0              | 1.969          | 15.237         |
| CRAWLEY             | 0              | 0              | 0              | 0              | 14.593         |
| PARÍS               | 0              | 0              | 0              | 0              | 6.390          |
| GRAN CANARIA        | 0              | 0              | 0              | 40             | 0              |
| FRANKFURT           | 7.329          | 16.766         | 16.527         | 0              | 0              |
| BRUSELAS            | 1.135          | 0              | 0              | 0              | 0              |
| <b>PAX ENTRANDO</b> | <b>98.865</b>  | <b>107.335</b> | <b>107.335</b> | <b>131.481</b> | <b>142.245</b> |
| MADRID              | 81.742         | 92.523         | 92.523         | 108.105        | 104.145        |
| LONDRES             | 0              | 0              | 0              | 2.491          | 15.919         |
| CRAWLEY             | 0              | 0              | 0              | 0              | 14.592         |
| PARÍS               | 0              | 0              | 0              | 0              | 7.589          |
| FRANKFURT           | 17.123         | 14.812         | 14.812         | 20.843         | 0              |
| GRAN CANARIA        | 0              | 0              | 0              | 42             | 0              |

FUENTE: FORMULARIOS TRAFICO DE ORIGEN Y DESTINO Y ADMINISTRACIÓN AIDO



FUENTE: CUADRO N°4-13

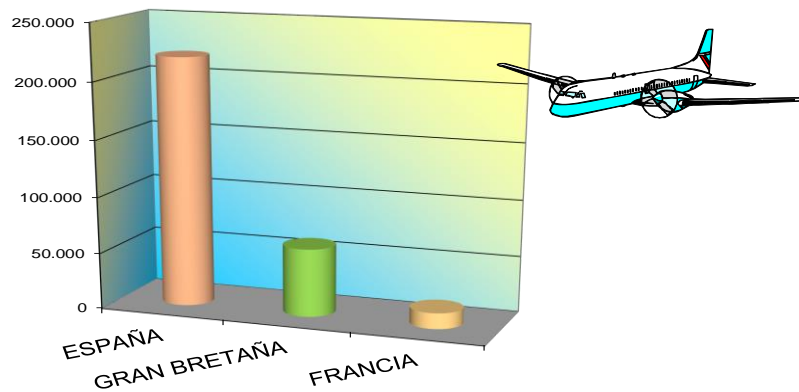


**CUADRO Nº4-14  
AEROPUERTOS INTERNACIONALES  
PASAJEROS TRANSPORTADOS EN SERVICIOS REGULAR Y NO REGULAR  
INTERNACIONAL EN EL MERCADO DE EUROPA POR PAISES Y RUTAS  
2012-2016**

| PAISES Y RUTAS      | 2012           | 2013           | 2014           | 2015           | 2016           |
|---------------------|----------------|----------------|----------------|----------------|----------------|
| <b>TOTAL</b>        | <b>201.691</b> | <b>206.815</b> | <b>225.890</b> | <b>251.672</b> | <b>293.936</b> |
| <b>ESPAÑA</b>       | <b>184.803</b> | <b>172.926</b> | <b>194.551</b> | <b>226.369</b> | <b>219.616</b> |
| MADRID              | 184.803        | 172.926        | 194.551        | 226.287        | 219.616        |
| GRAN CANARIA        | 0              | 0              | 0              | 82             | 0              |
| <b>GRAN BRETAÑA</b> | <b>0</b>       | <b>0</b>       | <b>0</b>       | <b>4.460</b>   | <b>60.341</b>  |
| LONDRES             | 0              | 0              | 0              | 4.460          | 31.156         |
| CRAWLEY             | 0              | 0              | 0              | 0              | 29.185         |
| <b>FRANCIA</b>      | <b>0</b>       | <b>0</b>       | <b>0</b>       | <b>0</b>       | <b>13.979</b>  |
| PARÍS               | 0              | 0              | 0              | 0              | 13.979         |
| <b>ALEMANIA</b>     | <b>15.753</b>  | <b>33.889</b>  | <b>31.339</b>  | <b>20.843</b>  | <b>0</b>       |
| FRANKFURT           | 15.753         | 33.889         | 31.339         | 20.843         | 0              |
| DUSSELDORF          | 0              | 0              | 0              | 0              | 0              |
| MUNICH              | 0              | 0              | 0              | 0              | 0              |
| <b>BÉLGICA</b>      | <b>1.135</b>   | <b>0</b>       | <b>0</b>       | <b>0</b>       | <b>0</b>       |
| BRUSELAS            | 1.135          | 0              | 0              | 0              | 0              |

FUENTE: FORMULARIOS TRAFICO DE ORIGEN Y DESTINO Y ADMINISTRACIÓN AIDO

**GRÁFICO Nº4-14  
AEROPUERTOS INTERNACIONALES  
PASAJEROS TRANSPORTADOS  
DESDE Y HACIA EUROPA POR PAISES  
AÑO 2016**



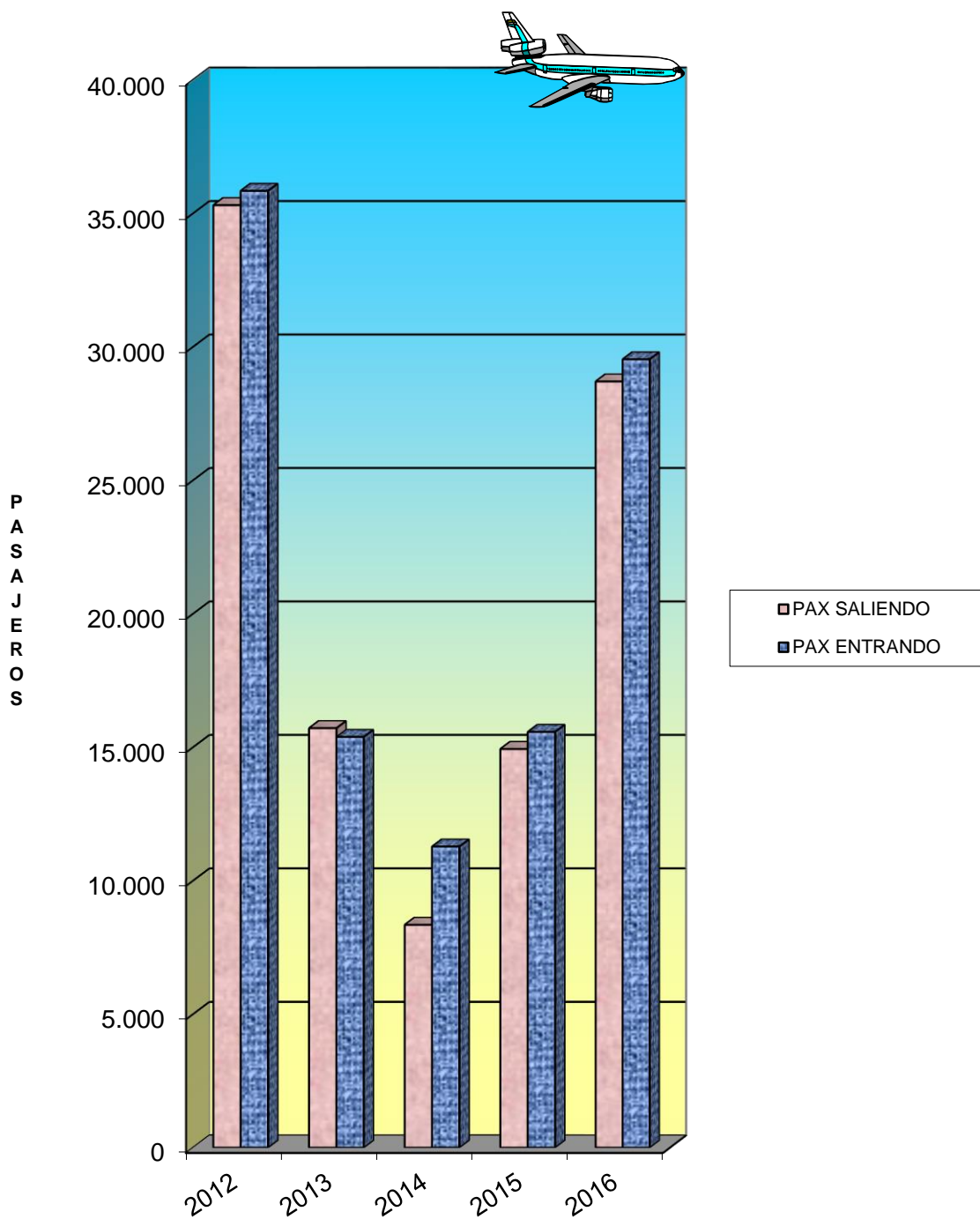
FUENTE: CUADRO Nº4-14

**CUADRO Nº4-15**  
**AEROPUERTOS INTERNACIONALES**  
**PASAJEROS TRANSPORTADOS EN SERVICIOS REGULAR Y NO REGULAR**  
**INTERNACIONAL DESDE Y HACIA EL CARIBE**  
**2012-2016**

| ORIGEN Y DESTINO       | 2012          | 2013          | 2014          | 2015          | 2016          |
|------------------------|---------------|---------------|---------------|---------------|---------------|
| <b>EL CARIBE TOTAL</b> | <b>71.152</b> | <b>31.103</b> | <b>19.628</b> | <b>30.512</b> | <b>58.236</b> |
| <b>PAX SALIENDO</b>    | <b>35.309</b> | <b>15.716</b> | <b>8.348</b>  | <b>14.937</b> | <b>28.703</b> |
| SANTO DOMINGO          | 14.892        | 3.905         | 4.423         | 6.877         | 19.846        |
| SAN ANDRÉS             | 6.167         | 5.303         | 3.091         | 2.157         | 4.486         |
| LA HABANA              | 14.060        | 5.157         | 834           | 5.732         | 3.790         |
| KINGSTON               | 0             | 921           | 0             | 0             | 392           |
| PUNTA CANA             | 0             | 0             | 0             | 0             | 95            |
| LA ROMANA              | 34            | 0             | 0             | 0             | 94            |
| MONTEGO BAY            | 156           | 430           | 0             | 113           | 0             |
| SANTA CLARA            | 0             | 0             | 0             | 58            | 0             |
| <b>PAX ENTRANDO</b>    | <b>35.843</b> | <b>15.387</b> | <b>11.280</b> | <b>15.575</b> | <b>29.533</b> |
| SANTO DOMINGO          | 15.015        | 3.736         | 7.504         | 7.215         | 21.782        |
| SAN ANDRÉS             | 6.158         | 5.335         | 3.093         | 2.500         | 3.560         |
| LA HABANA              | 11.864        | 4.877         | 683           | 5.860         | 3.425         |
| KINGSTON               | 0             | 1.073         | 0             | 0             | 380           |
| MONTEGO BAY            | 2.772         | 283           | 0             | 0             | 286           |
| LA ROMANA              | 34            | 0             | 0             | 0             | 100           |
| VARADERO               | 0             | 83            | 0             | 0             | 0             |

FUENTE: FORMULARIOS TRAFICO DE ORIGEN Y DESTINO Y ADMINISTRACIÓ

**GRÁFICO N°4-15  
AEROPUERTOS INTERNACIONALES  
PASAJEROS TRANSPORTADOS EN SERVICIO INTERNACIONAL DESDE Y HACIA EL  
CARIBE  
2012-2016**



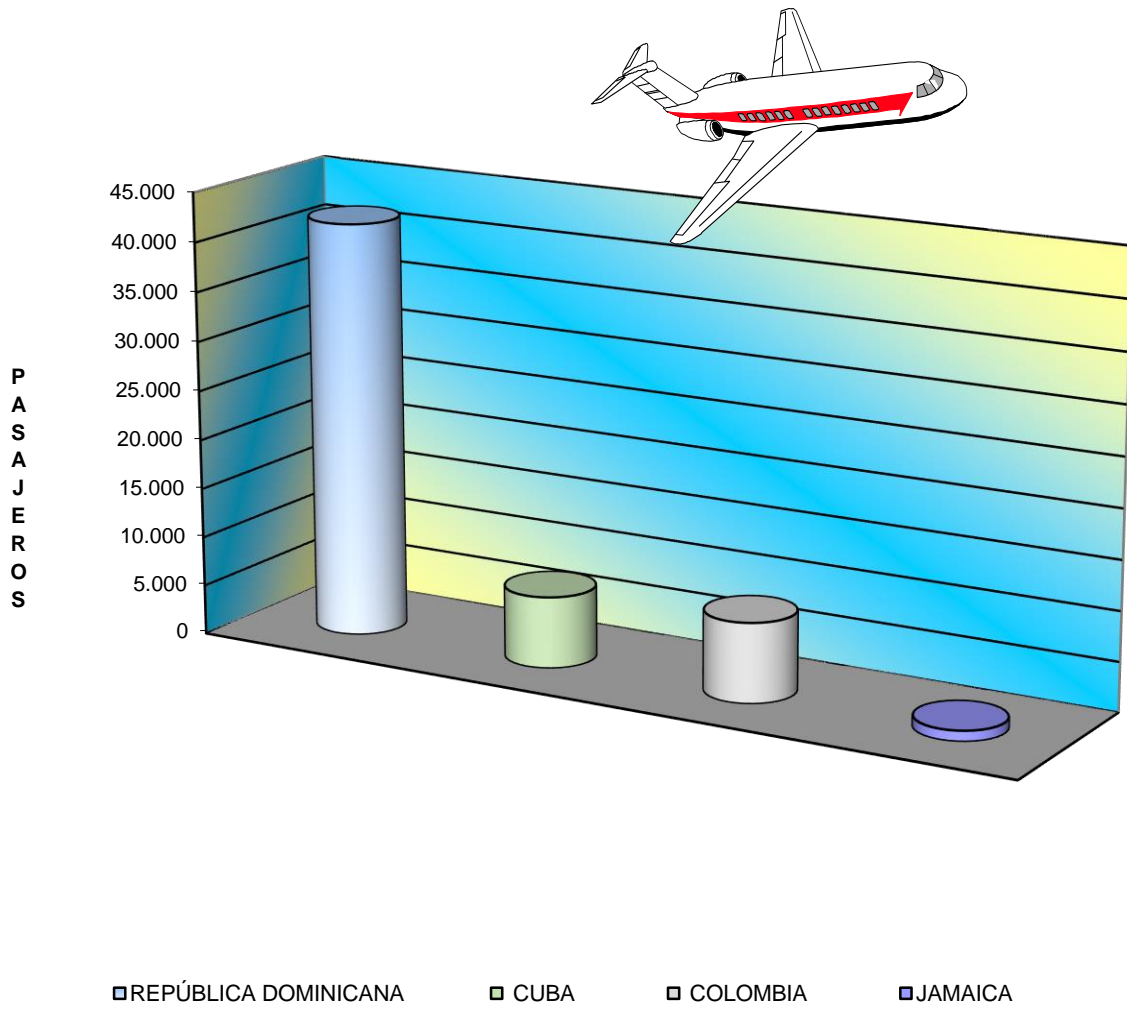
FUENTE: CUADRO N°4-15

**CUADRO Nº4-16**  
**AEROPUERTOS INTERNACIONALES**  
**PASAJEROS TRANSPORTADOS EN SERVICIOS REGULAR Y NO REGULAR**  
**INTERNACIONAL DEL MERCADO EL CARIBE POR PAISES Y RUTAS**  
**2012-2016**

| PAISES Y RUTAS              | 2012          | 2013          | 2014          | 2015          | 2016          |
|-----------------------------|---------------|---------------|---------------|---------------|---------------|
| <b>TOTAL</b>                | <b>71.152</b> | <b>31.103</b> | <b>19.628</b> | <b>30.512</b> | <b>58.236</b> |
| <b>REPÚBLICA DOMINICANA</b> | <b>29.975</b> | <b>7.641</b>  | <b>11.927</b> | <b>14.092</b> | <b>41.917</b> |
| SANTO DOMINGO               | 29.907        | 7.641         | 11.927        | 14.092        | 41.628        |
| LA ROMANA                   | 68            | 0             | 0             | 0             | 194           |
| PUNTA CANA                  | 0             | 0             | 0             | 0             | 95            |
| <b>CUBA</b>                 | <b>25.924</b> | <b>10.117</b> | <b>1.517</b>  | <b>11.650</b> | <b>7.215</b>  |
| LA HABANA                   | 25.924        | 10.034        | 1.517         | 11.592        | 7.215         |
| SANTA CLARA                 | 0             | 0             | 0             | 58            | 0             |
| VARADERO                    | 0             | 83            | 0             | 0             | 0             |
| <b>COLOMBIA</b>             | <b>12.325</b> | <b>10.638</b> | <b>6.184</b>  | <b>4.657</b>  | <b>8.046</b>  |
| SAN ANDRÉS                  | 12.325        | 10.638        | 6.184         | 4.657         | 8.046         |
| <b>JAMAICA</b>              | <b>2.928</b>  | <b>2.707</b>  | <b>0</b>      | <b>113</b>    | <b>1.058</b>  |
| MONTEGO BAY                 | 2.928         | 713           | 0             | 113           | 286           |
| KINGSTON                    | 0             | 1.994         | 0             | 0             | 772           |

FUENTE: FORMULARIOS TRAFICO DE ORIGEN Y DESTINO  
Y ADMINISTRACIÓN AIDO

GRÁFICO N°4-16  
AEROPUERTOS INTERNACIONALES  
PASAJEROS TRANSPORTADOS  
DESDE Y HACIA EL CARIBE  
AÑO 2016

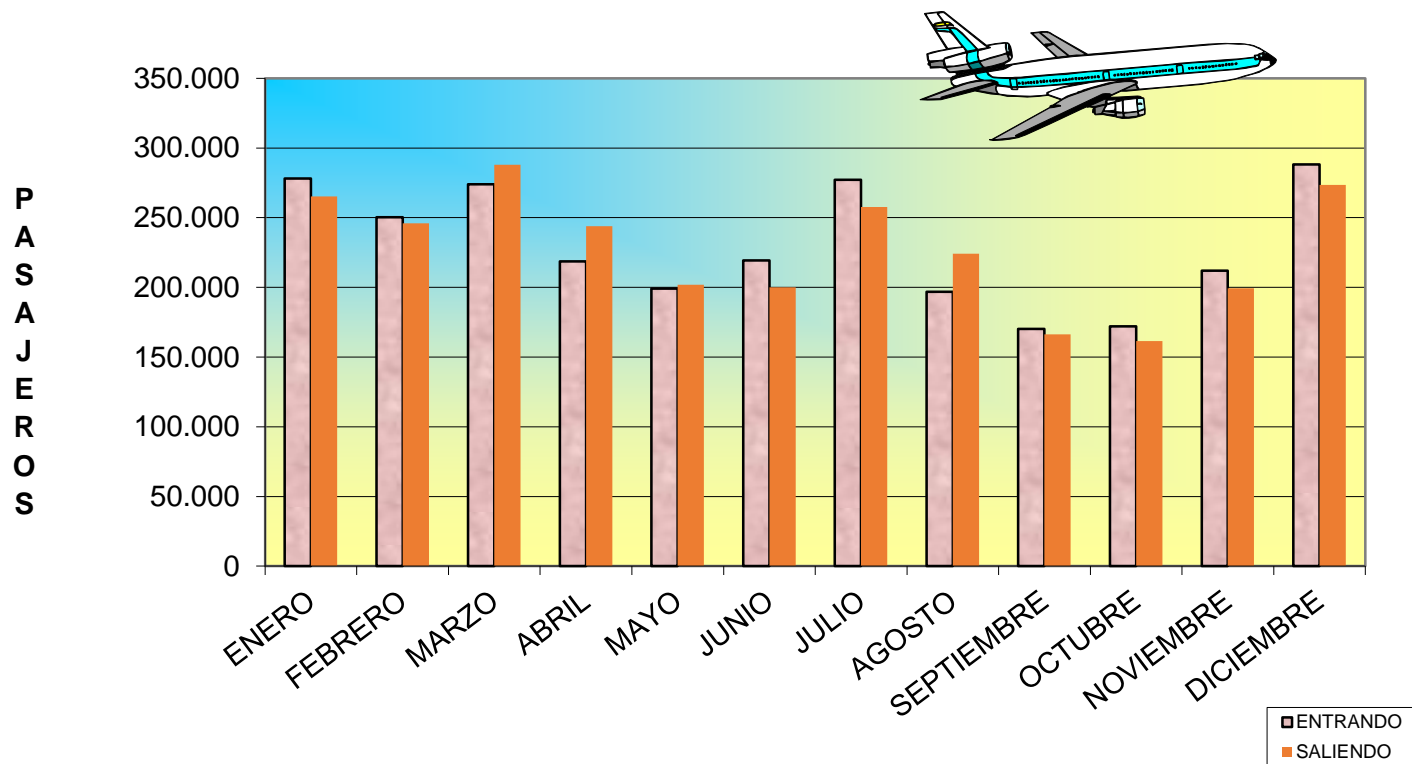


FUENTE: CUADRO N°4-16





**GRAFICO N° 4-17  
AEROPUERTOS INTERNACIONALES  
PASAJEROS INTERNACIONALES MOVILIZADOS  
ENTRANDO Y SALIENDO MENSUALMENTE  
AÑO 2016**



FUENTE: CUADRO N°4-17



# **CAPITULO V**

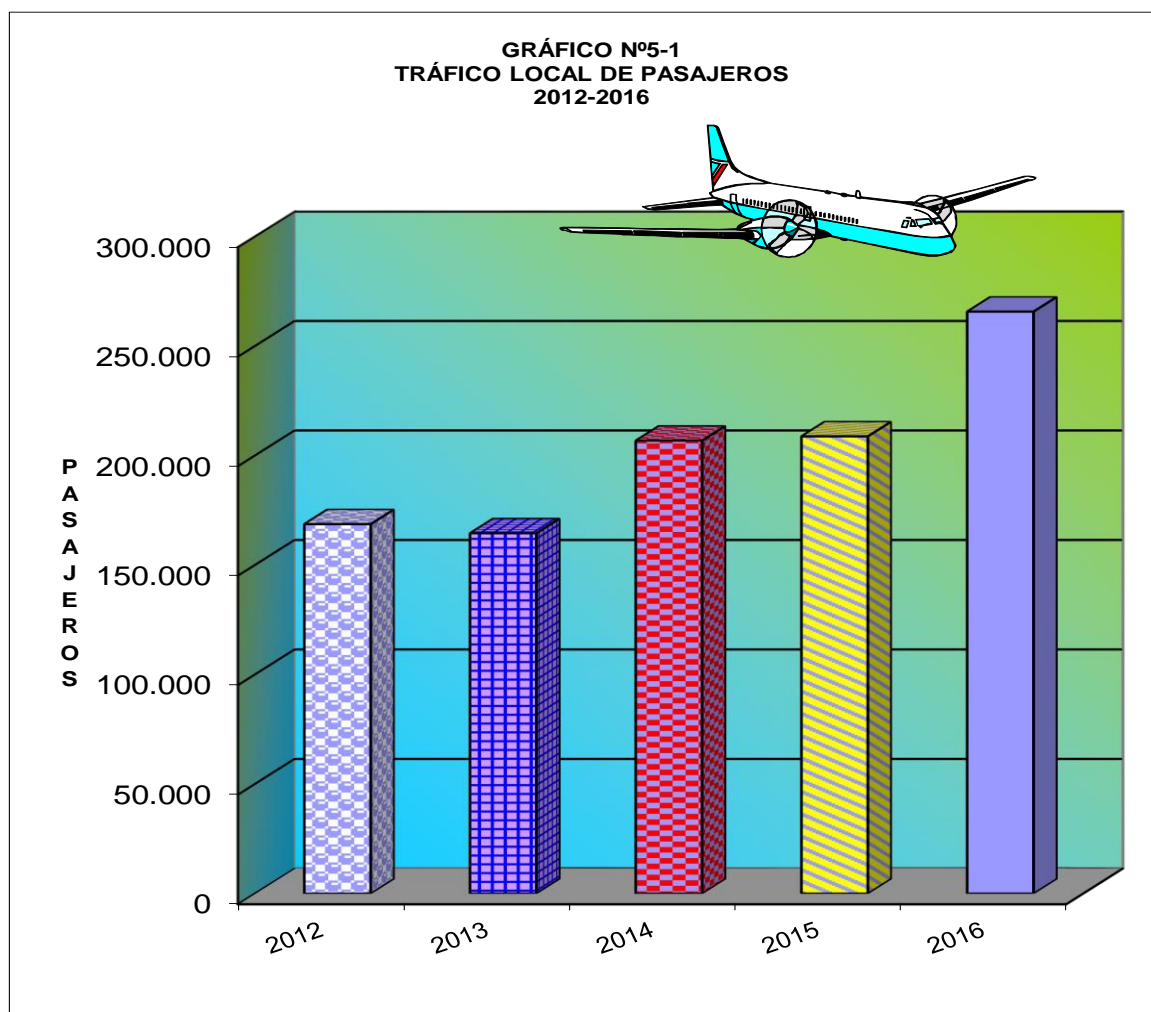


## **TRANSPORTE DE PASAJEROS RUTAS NACIONALES**

**CUADRO N°5-1  
TRÁFICO LOCAL DE PASAJEROS  
SEGÚN AEROPUERTO BASE  
2012-2016**

| AEROPUERTOS       | 2012           | 2013           | 2014           | 2015           | 2016           |
|-------------------|----------------|----------------|----------------|----------------|----------------|
| <b>TOTAL</b>      | <b>168.673</b> | <b>164.524</b> | <b>206.799</b> | <b>208.754</b> | <b>265.721</b> |
| JUAN SANTAMARÍA   | 88.242         | 76.951         | 179.399        | 179.325        | 224.074        |
| TOBÍAS BOLAÑOS    | 77.760         | 81.484         | 16.663         | 14.071         | 23.086         |
| OTROS AEROPUERTOS | 2.671          | 6.089          | 10.737         | 15.358         | 18.561         |

FUENTE: FORMULARIOS TRÁFICO DE ORIGEN Y DESTINO

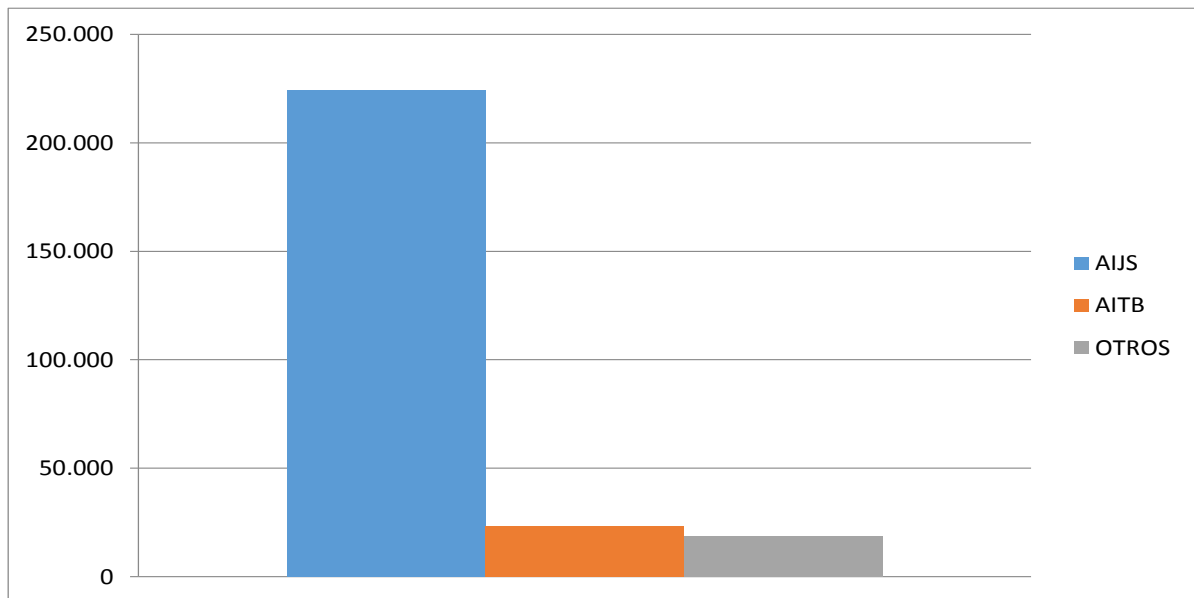


FUENTE: CUADRO N°5-1

**CUADRO N°5-2  
TRÁFICO LOCAL DE PASAJEROS  
TRANSPORTADOS POR EMPRESA  
SEGÚN AEROPUERTO BASE  
AÑO 2016**

| EMPRESA                                  | AIJS           | AITB          | OTROS         | TOTAL          |
|--|----------------|---------------|---------------|----------------|
| SERVICIOS AÉREOS NACIONALES S.A. (SANSA) | 121.884        | 59            | 12.291        | <b>134.234</b> |
| NATURE AIR S.A                           | 90.933         | 8.029         | 2.101         | <b>101.063</b> |
| HELISERVICIOS AEROBELL                   | 4.809          | 7.300         | 1.854         | <b>13.963</b>  |
| CARMON AIR CHARTERS                      | 4.220          | 1.103         | 524           | <b>5.847</b>   |
| PRESTIGIE WING .S.A                      | 521            | 1.211         | 498           | <b>2.230</b>   |
| AEROCARIBE                               | 244            | 800           | 107           | <b>1.151</b>   |
| LÍNEAS AÉREAS TRANS COSTA RICA           | 60             | 711           | 362           | <b>1.133</b>   |
| AIRES DE PAVAS                           | 382            | 570           | 121           | <b>1.073</b>   |
| HELIJET AVIATION                         | 0              | 1.057         | 10            | <b>1.067</b>   |
| AEROTOURS S.R.L.                         | 67             | 656           | 90            | <b>813</b>     |
| TAXI AÉREO CENTROAMERICANO (TACSA)       | 344            | 348           | 82            | <b>774</b>     |
| AVIONES TAXI AEREO S.A.                  | 577            | 56            | 108           | <b>741</b>     |
| AEROCOLONO                               | 29             | 264           | 345           | <b>638</b>     |
| VOLAR HELICOPTEROS                       | 0              | 417           | 41            | <b>458</b>     |
| HELICE HELICOPTEROS S.A.                 | 0              | 346           | 8             | <b>354</b>     |
| VIAJES ESP. AÉREOS S.A. (VEASA)          | 4              | 106           | 15            | <b>125</b>     |
| AIR PACIFIC ONE REGION S.A.              | 0              | 53            | 4             | <b>57</b>      |
| <b>Total general</b>                     | <b>224.074</b> | <b>23.086</b> | <b>18.561</b> | <b>265.721</b> |

**GRÁFICO N°5-2  
TRÁFICO LOCAL DE PASAJEROS  
TRANSPORTADOS POR EMPRESA  
SEGÚN AEROPUERTO BASE  
AÑO 2016**

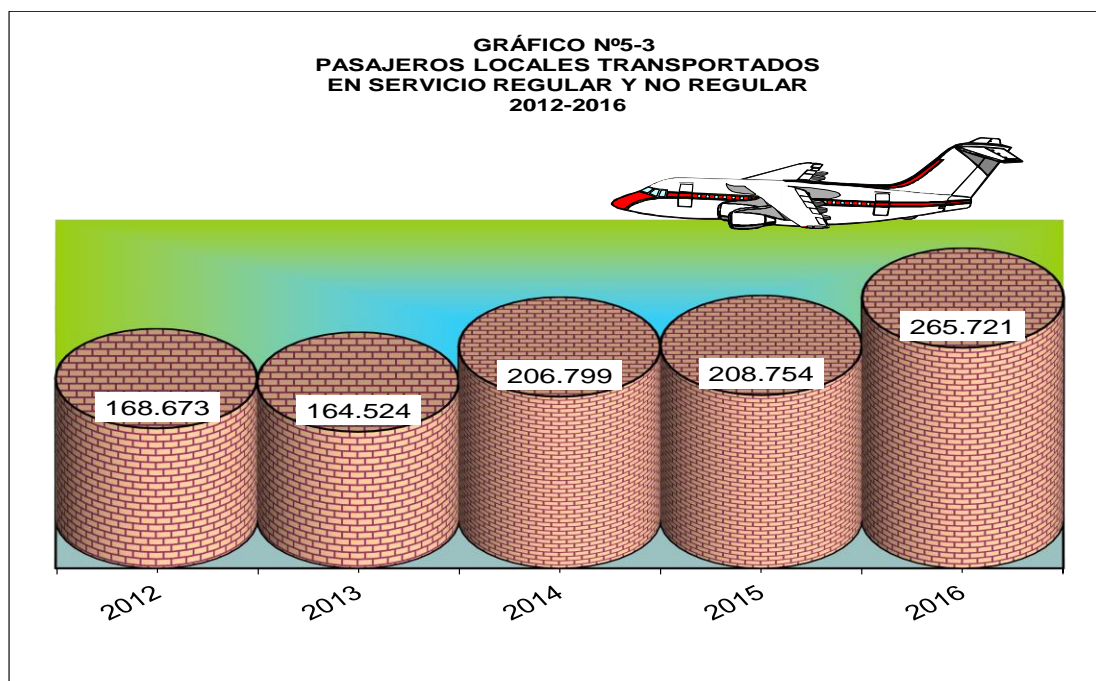


FUENTE: CUADRO N°5-2

**CUADRO N°5-3  
PASAJEROS LOCALES  
TRANSPORTADOS EN SERVICIOS REGULAR Y NO REGULAR LOCAL  
SEGÚN LÍNEAS AÉREAS  
2012-2016**

| LÍNEAS AÉREAS                  | 2012           | 2013           | 2014           | 2015           | 2016           |
|--------------------------------|----------------|----------------|----------------|----------------|----------------|
| <b>TOTAL</b>                   | <b>168.673</b> | <b>164.524</b> | <b>206.799</b> | <b>208.754</b> | <b>265.721</b> |
| SANSA                          | 84.147         | 66.124         | 90.157         | 110.199        | 134.234        |
| NATURE AIR                     | 66.757         | 69.904         | 83.053         | 70.653         | 101.063        |
| HELISERVICIOS AEROBELL S.A     | 7.708          | 16.080         | 16.036         | 12.174         | 13.963         |
| CARMON AIR CHARTERS            | 0              | 0              | 3946           | 4889           | 5.847          |
| PRESTIGIE                      | 0              | 0              | 857            | 1.928          | 2.230          |
| AEROCARIBE S.A.                | 266            | 788            | 563            | 1.041          | 1.151          |
| L'NEAS AÉREAS TRANS COSTA RICA | 0              | 0              | 497            | 152            | 1133           |
| AIRES DE PAVAS S.A.            | 786            | 653            | 779            | 697            | 1.073          |
| HELIJET AVIATION               | 166            | 902            | 586            | 1.298          | 1.067          |
| AEROTOURS S.R.L.               | 2.406          | 2.315          | 1.287          | 124            | 813            |
| TAXI AÉREO CENTROAMERICANO     | 1.264          | 1.062          | 1.104          | 788            | 774            |
| AVIONES TAXI AEREO S. A.       | 1.918          | 4.431          | 3.702          | 773            | 741            |
| AEROCOLONO                     | 0              | 200            | 183            | 516            | 638            |
| VOLAR HELICÓPTEROS             | 0              | 1.119          | 1.112          | 303            | 458            |
| HÉLICE HELICÓPTEROS S.A.       | 0              | 0              | 500            | 438            | 354            |
| VEASA                          | 269            | 171            | 581            | 347            | 125            |
| AIR PACIFIC ONE REGION S.A.    | 0              | 0              | 0              | 0              | 57             |
| AEROPARAISO                    | 2.594          | 523            | 42             | 72             | 0              |
| AIR COSTA RICA AIRLINES        | 266            | 139            | 94             | 0              | 0              |
| ALFA ROMEO AERO TAXI           | 126            | 113            | 1.720          | 2.362          | 0              |

FUENTE: FORMULARIOS TRÁFICO DE ORIGEN Y DESTINO

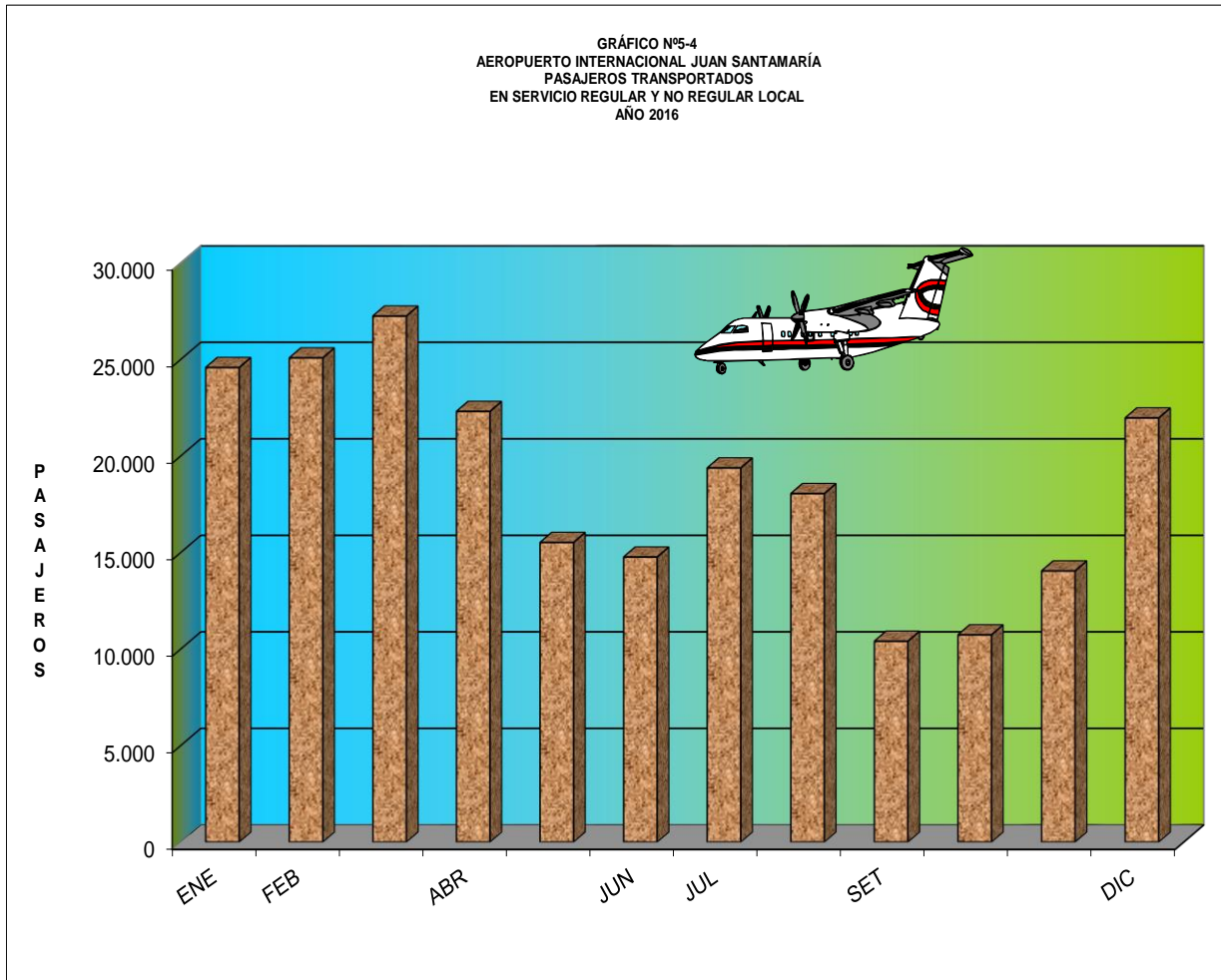


FUENTE: CUADRO N°5-3

**CUADRO Nº5-4**  
**AEROPUERTO INTERNACIONAL JUAN SANTAMARÍA**  
**PASAJEROS TRANSPORTADOS EN SERVICIO REGULAR Y NO REGULAR LOCAL**  
**AÑO 2016**

| EMPRESA                                  | ENE           | FEB           | MAR           | ABR           | MAY           | JUN           | JUL           | AGO           | SET           | OCT           | NOV           | DIC           | TOTALES        |
|--|---------------|---------------|---------------|---------------|---------------|---------------|---------------|---------------|---------------|---------------|---------------|---------------|----------------|
| SERVICIOS AÉREOS NACIONALES S.A. (SANSa) | 11.531        | 13.208        | 14.872        | 11.980        | 8.449         | 8.260         | 10.808        | 10.290        | 6.562         | 6.621         | 7.657         | 11.646        | <b>121.884</b> |
| NATURE AIR S.A                           | 11.016        | 10.778        | 10.851        | 9.350         | 6.718         | 5.891         | 7.454         | 6.991         | 3.533         | 3.755         | 5.531         | 9.065         | <b>90.933</b>  |
| HELISERVICIOS AEROBELL                   | 319           | 439           | 617           | 445           | 103           | 257           | 743           | 456           | 193           | 245           | 423           | 569           | <b>4.809</b>   |
| CARMON AIR CHARTERS                      | 1.279         | 377           | 553           | 316           | 160           | 248           | 258           | 195           | 66            | 46            | 254           | 468           | <b>4.220</b>   |
| AVIONES TAXI AEREO S.A.                  | 232           | 70            | 83            | 42            | 24            | 14            | 30            | 16            | 0             | 0             | 58            | 8             | <b>577</b>     |
| PRESTIGIE WING .S.A                      | 114           | 46            | 79            | 47            | 27            | 31            | 17            | 55            | 19            | 24            | 14            | 48            | <b>521</b>     |
| AIRES DE PAVAS                           | 11            | 24            | 29            | 17            | 15            | 9             | 46            | 17            | 12            | 29            | 73            | 100           | <b>382</b>     |
| TAXI AÉREO CENTROAMERICANO (TACSA)       | 55            | 97            | 80            | 55            | 17            | 6             | 0             | 0             | 15            | 3             | 8             | 8             | <b>344</b>     |
| AEROCARIBE                               | 7             | 26            | 62            | 46            | 4             | 41            | 13            | 8             | 4             | 0             | 5             | 28            | <b>244</b>     |
| AEROTOURS S.R.L.                         | 0             | 4             | 2             | 2             | 3             | 4             | 2             | 22            | 0             | 5             | 10            | 13            | <b>67</b>      |
| LÍNEAS AÉREAS TRANS COSTA RICA           | 16            | 9             | 7             | 0             | 0             | 0             | 0             | 0             | 0             | 6             | 10            | 12            | <b>60</b>      |
| AEROCOLONO                               | 0             | 0             | 10            | 6             | 0             | 3             | 8             | 0             | 0             | 0             | 2             | 0             | <b>29</b>      |
| VIAJES ESP. AÉREOS S.A. (VEASA)          | 0             | 0             | 0             | 0             | 0             | 0             | 0             | 0             | 0             | 0             | 0             | 4             | <b>4</b>       |
| <b>TOTALES</b>                           | <b>24.580</b> | <b>25.078</b> | <b>27.245</b> | <b>22.306</b> | <b>15.520</b> | <b>14.764</b> | <b>19.379</b> | <b>18.050</b> | <b>10.404</b> | <b>10.734</b> | <b>14.045</b> | <b>21.969</b> | <b>224.074</b> |

FUENT: FORMULARIOS TRÁFICO DE ORIGEN Y DESTINO

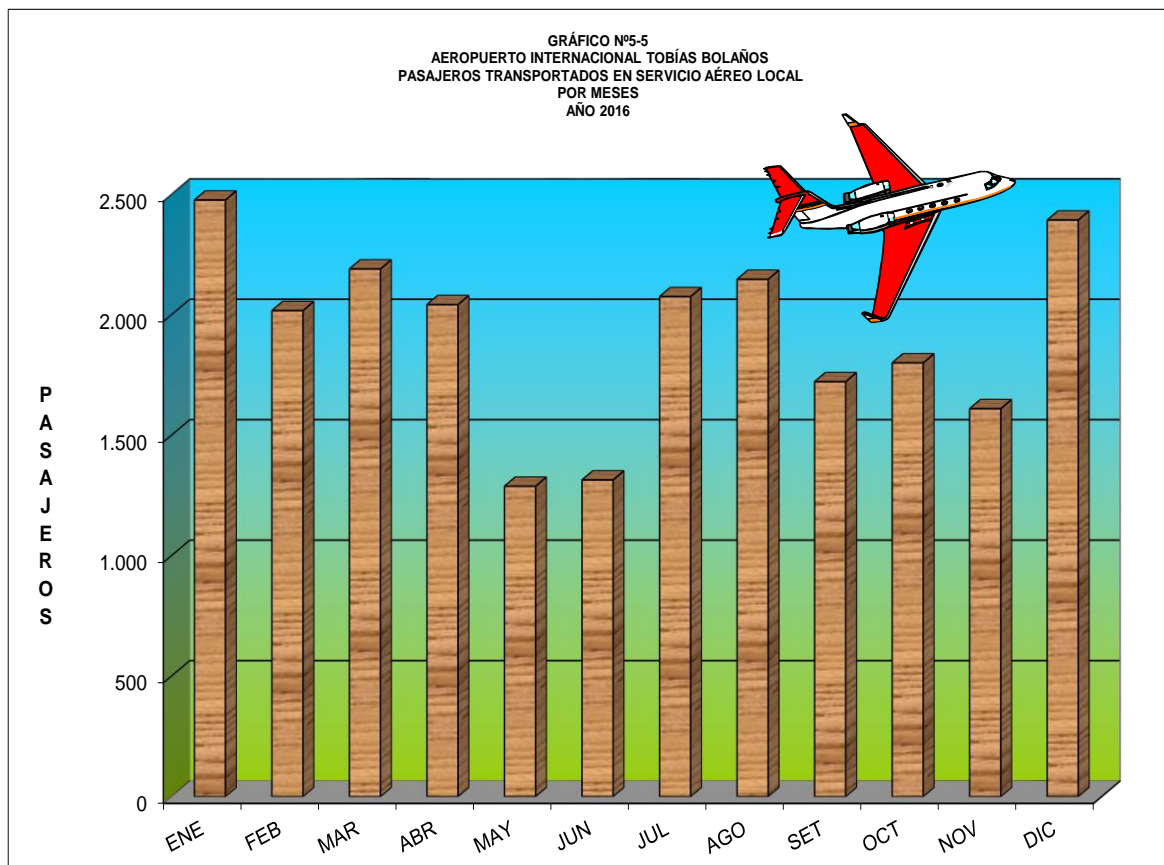


FUENTE: CUADRO Nº5-4

**CUADRO N°5-5**  
**AEROPUERTO INTERNACIONAL TOBIÁS BOLAÑOS**  
**PASAJEROS TRANSPORTADOS EN SERVICIO LOCAL REGULAR Y NO REGULAR**  
**AÑO 2016**

| EMPRESA                                  | ENE          | FEB          | MAR          | ABR          | MAY          | JUN          | JUL          | AGO          | SET          | OCT          | NOV          | DIC          | TOTALES       |
|--|--------------|--------------|--------------|--------------|--------------|--------------|--------------|--------------|--------------|--------------|--------------|--------------|---------------|
| NATURE AIR S.A                           | 678          | 583          | 660          | 656          | 526          | 523          | 683          | 724          | 627          | 916          | 668          | 785          | <b>8.029</b>  |
| HELISERVICIOS AEROBELL                   | 718          | 631          | 873          | 790          | 328          | 299          | 733          | 802          | 509          | 395          | 463          | 759          | <b>7.300</b>  |
| PRESTIGIE WING .S.A                      | 246          | 98           | 154          | 114          | 71           | 82           | 130          | 104          | 33           | 104          | 48           | 27           | <b>1.211</b>  |
| CARMON AIR CHARTERS                      | 254          | 141          | 126          | 51           | 42           | 27           | 69           | 72           | 48           | 30           | 56           | 187          | <b>1.103</b>  |
| HELJET AVIATION                          | 128          | 206          | 48           | 60           | 33           | 62           | 109          | 72           | 62           | 37           | 39           | 201          | <b>1.057</b>  |
| AEROCARIBE                               | 16           | 65           | 90           | 61           | 61           | 57           | 74           | 89           | 76           | 69           | 63           | 79           | <b>800</b>    |
| LÍNEAS AÉREAS TRANS COSTA RICA           | 134          | 28           | 22           | 43           | 37           | 71           | 87           | 68           | 83           | 40           | 25           | 73           | <b>711</b>    |
| AEROTOURS S.R.L.                         | 46           | 24           | 10           | 99           | 26           | 24           | 25           | 104          | 66           | 54           | 69           | 109          | <b>656</b>    |
| AIRES DE PAVAS                           | 24           | 46           | 36           | 21           | 24           | 26           | 63           | 62           | 99           | 57           | 52           | 60           | <b>570</b>    |
| VOLAR HELICOPTEROS                       | 95           | 48           | 45           | 49           | 42           | 35           | 22           | 15           | 20           | 9            | 25           | 12           | <b>417</b>    |
| TAXI AÉREO CENTROAMERICANO (TACSA)       | 72           | 26           | 51           | 7            | 15           | 34           | 14           | 6            | 38           | 27           | 25           | 33           | <b>348</b>    |
| HELICE HELICOPTEROS S.A.                 | 48           | 80           | 38           | 67           | 54           | 40           | 11           | 8            | 0            | 0            | 0            | 0            | <b>346</b>    |
| AEROCOLONO                               | 16           | 33           | 29           | 23           | 6            | 7            | 30           | 18           | 35           | 28           | 39           | 0            | <b>264</b>    |
| VIAJES ESP. AÉREOS S.A. (VEASA)          | 0            | 0            | 0            | 0            | 0            | 0            | 0            | 0            | 6            | 29           | 39           | 32           | <b>106</b>    |
| SERVICIOS AÉREOS NACIONALES S.A. (SANSA) | 0            | 0            | 0            | 0            | 12           | 4            | 18           | 0            | 21           | 0            | 0            | 4            | <b>59</b>     |
| AVIONES TAXI AEREO S.A.                  | 2            | 7            | 4            | 0            | 0            | 0            | 0            | 4            | 0            | 6            | 0            | 33           | <b>56</b>     |
| AIR PACIFIC ONE REGION S.A.              | 0            | 2            | 5            | 2            | 12           | 24           | 8            | 0            | 0            | 0            | 0            | 0            | <b>53</b>     |
| <b>TOTALES</b>                           | <b>2.477</b> | <b>2.018</b> | <b>2.191</b> | <b>2.043</b> | <b>1.289</b> | <b>1.315</b> | <b>2.076</b> | <b>2.148</b> | <b>1.723</b> | <b>1.801</b> | <b>1.611</b> | <b>2.394</b> | <b>23.086</b> |

FUENTE: FORMULARIOS TRÁFICO DE ORIGEN Y DESTINO

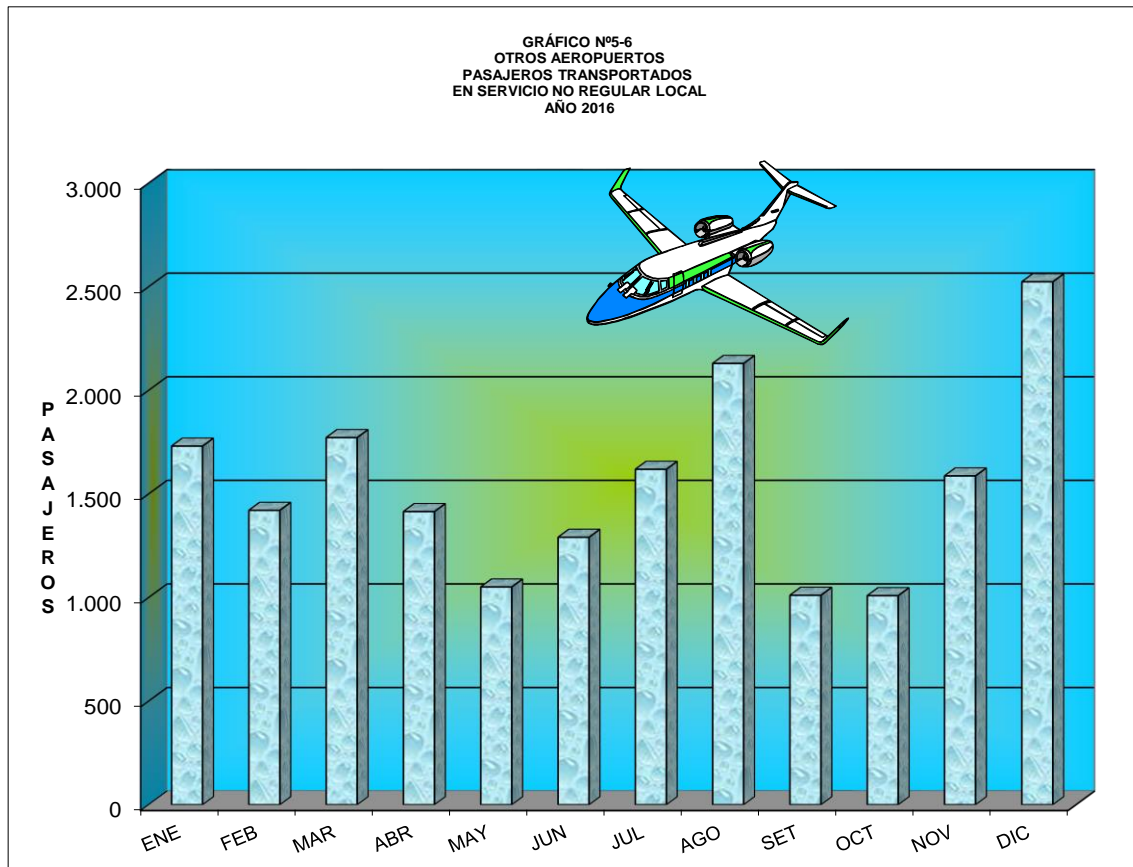


FUENTE: CUADRO N°5-5

**CUADRO N° 5-6  
OTROS AEROPUERTOS  
PASAJEROS TRANSPORTADOS EN SERVICIO NO REGULAR LOCAL  
AÑO 2016**

| EMPRESA                                | ENE          | FEB          | MAR          | ABR          | MAY          | JUN          | JUL          | AGO          | SET          | OCT          | NOV          | DIC          | TOTALES       |
|--|--------------|--------------|--------------|--------------|--------------|--------------|--------------|--------------|--------------|--------------|--------------|--------------|---------------|
| SERVICIOS AÉREOS NACIONALES S.A. (SAN) | 1.036        | 872          | 1.193        | 1.014        | 933          | 941          | 1.129        | 1.202        | 744          | 804          | 1.116        | 1.307        | 12.291        |
| NATURE AIR S.A                         | 0            | 0            | 0            | 0            | 7            | 208          | 195          | 649          | 23           | 31           | 221          | 767          | 2.101         |
| HELISERVICIOS AEROBELL                 | 196          | 175          | 311          | 286          | 57           | 61           | 161          | 105          | 161          | 65           | 123          | 153          | 1.854         |
| CARMON AIR CHARTERS                    | 88           | 184          | 67           | 47           | 12           | 8            | 11           | 21           | 15           | 10           | 12           | 49           | 524           |
| PRESTIGIE WING .S.A                    | 160          | 31           | 98           | 32           | 11           | 7            | 48           | 62           | 3            | 6            | 6            | 34           | 498           |
| LÍNEAS AÉREAS TRANS COSTA RICA         | 126          | 84           | 13           | 16           | 0            | 6            | 6            | 8            | 3            | 32           | 2            | 66           | 362           |
| AEROCOLONO                             | 43           | 35           | 14           | 4            | 0            | 34           | 48           | 51           | 22           | 49           | 45           | 0            | 345           |
| AIRES DE PAVAS                         | 0            | 5            | 11           | 10           | 9            | 2            | 0            | 12           | 10           | 5            | 17           | 40           | 121           |
| AVIONES TAXI AEREO S.A.                | 62           | 0            | 16           | 0            | 13           | 0            | 0            | 0            | 0            | 0            | 9            | 8            | 108           |
| AEROCARIBE                             | 3            | 11           | 4            | 4            | 0            | 4            | 15           | 5            | 21           | 5            | 2            | 33           | 107           |
| AEROTOURS S.R.L.                       | 7            | 4            | 0            | 0            | 0            | 6            | 0            | 13           | 0            | 0            | 28           | 32           | 90            |
| TAXI AÉREO CENTROAMERICANO (TACSA)     | 8            | 9            | 38           | 1            | 5            | 8            | 0            | 0            | 5            | 0            | 0            | 8            | 82            |
| VOLAR HELICOPTEROS                     | 0            | 11           | 4            | 1            | 1            | 6            | 2            | 2            | 4            | 2            | 2            | 6            | 41            |
| VIAJES ESP. AÉREOS S.A. (VEASA)        | 0            | 0            | 0            | 0            | 0            | 0            | 0            | 0            | 0            | 0            | 0            | 15           | 15            |
| HELIJET AVIATION                       | 0            | 0            | 0            | 0            | 0            | 0            | 0            | 0            | 0            | 0            | 4            | 6            | 10            |
| HELICE HELICOPTEROS S.A.               | 2            | 0            | 3            | 0            | 3            | 0            | 0            | 0            | 0            | 0            | 0            | 0            | 8             |
| AIR PACIFIC ONE REGION S.A.            | 0            | 0            | 0            | 0            | 0            | 0            | 4            | 0            | 0            | 0            | 0            | 0            | 4             |
| <b>TOTALES</b>                         | <b>1.731</b> | <b>1.421</b> | <b>1.772</b> | <b>1.415</b> | <b>1.051</b> | <b>1.291</b> | <b>1.619</b> | <b>2.130</b> | <b>1.011</b> | <b>1.009</b> | <b>1.587</b> | <b>2.524</b> | <b>18.561</b> |

FUENTE: FORMULARIOS TRÁFICO DE ORIGEN Y DESTINO



FUENTE: CUADRO N°5-6

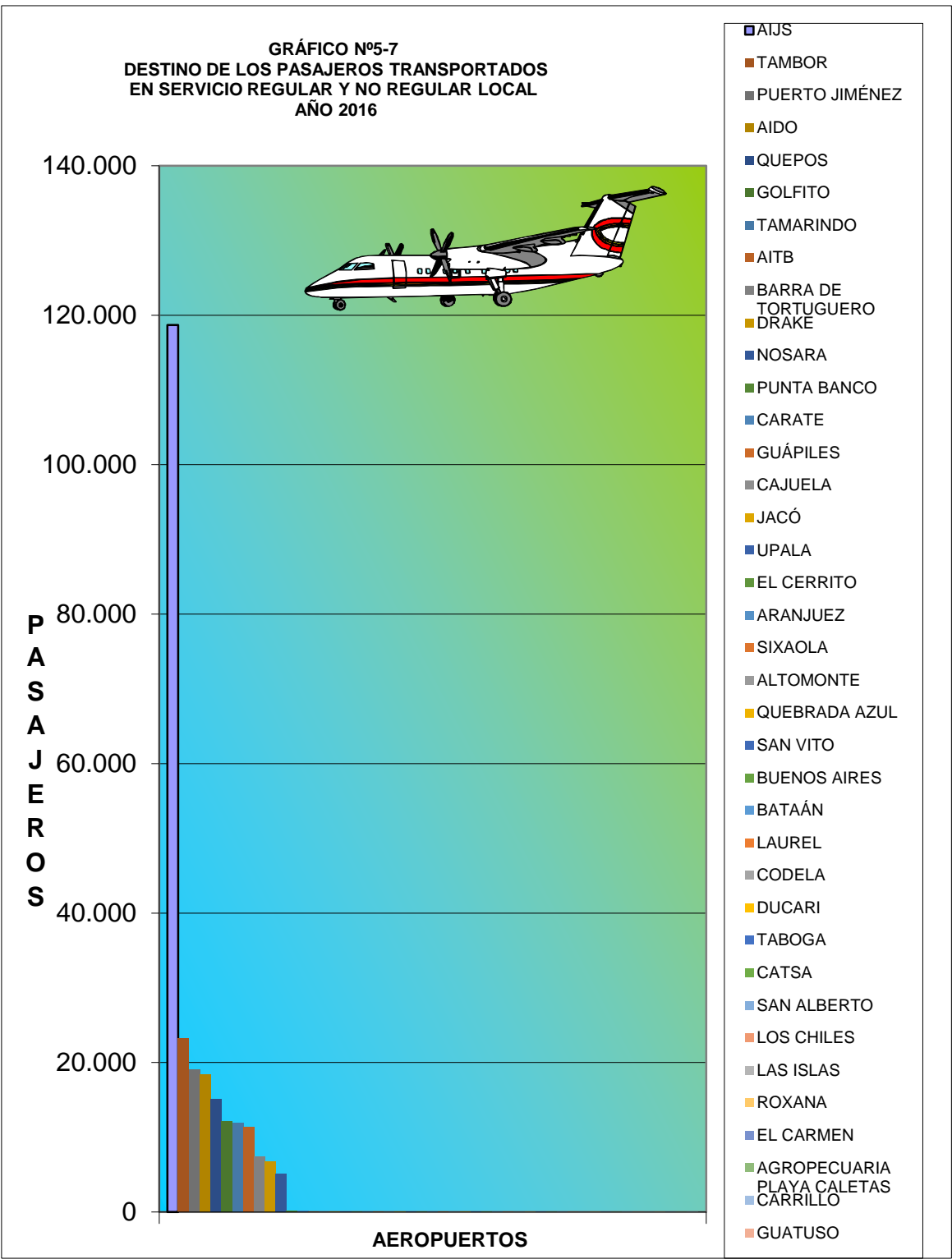
**CUADRO Nº5-7**  
**DESTINO DE LOS PASAJEROS TRANSPORTADOS**  
**EN SERVICIO REGULAR Y NO REGULAR LOCAL**  
**AÑO 2016**

| AEROPUERTOS                | 2016           |
|----------------------------|----------------|
| <b>TOTAL</b>               | <b>265.721</b> |
| AIJS                       | 118.676        |
| TAMBOR                     | 23.212         |
| PUERTO JIMÉNEZ             | 19.116         |
| AIDO                       | 18.355         |
| QUEPOS                     | 15.122         |
| GOLFITO                    | 12.120         |
| TAMARINDO                  | 11.907         |
| AITB                       | 11.326         |
| BARRA DE TORTUGUERO        | 7.432          |
| DRAKE                      | 6.762          |
| NOSARA                     | 5.099          |
| AIL                        | 4.082          |
| ARENAL                     | 4.077          |
| PALMAR SUR                 | 2.200          |
| OTROS                      | 1.756          |
| SAN ISIDRO                 | 943            |
| ISLITA                     | 738            |
| BARRA DEL COLORADO         | 570            |
| NICOYA                     | 324            |
| BARA DE PARISMINA          | 319            |
| TICABÁN                    | 210            |
| LOS SUEÑOS                 | 181            |
| PUNTA BANCO                | 155            |
| CARATE                     | 145            |
| GUÁPILES                   | 118            |
| CAJUELA                    | 99             |
| JACÓ                       | 94             |
| UPALA                      | 68             |
| EL CERRITO                 | 66             |
| ARANJUEZ                   | 60             |
| SIXAOLA                    | 55             |
| ALTOMONTE                  | 51             |
| QUEBRADA AZUL              | 49             |
| SAN VITO                   | 37             |
| BUENOS AIRES               | 32             |
| BATAÁN                     | 21             |
| LAUREL                     | 16             |
| CODELA                     | 14             |
| DUCARI                     | 12             |
| TABOGA                     | 12             |
| CATSA                      | 11             |
| SAN ALBERTO                | 10             |
| LOS CHILES                 | 9              |
| LAS ISLAS                  | 8              |
| ROXANA                     | 8              |
| EL CARMEN                  | 6              |
| AGROPECUARIA PLAYA CALETAS | 4              |
| CARRILLO                   | 4              |
| GUATUSO                    | 4              |
| MONTEALTO                  | 4              |
| PANDORA                    | 4              |
| SAN AGUSTÍN                | 3              |
| CABO VELAS                 | 2              |
| LA LIGIA                   | 2              |
| METROPOLITANO              | 2              |
| PELÓN NUEVO                | 2              |
| PLAYA BALLENA              | 2              |
| PUNTA BOCANA               | 2              |
| SAN JOSÉ                   | 2              |
| CHACARITA                  | 1              |

FUENTE: FORMULARIOS DE TRÁFICO DE ORIGEN Y DESTINO



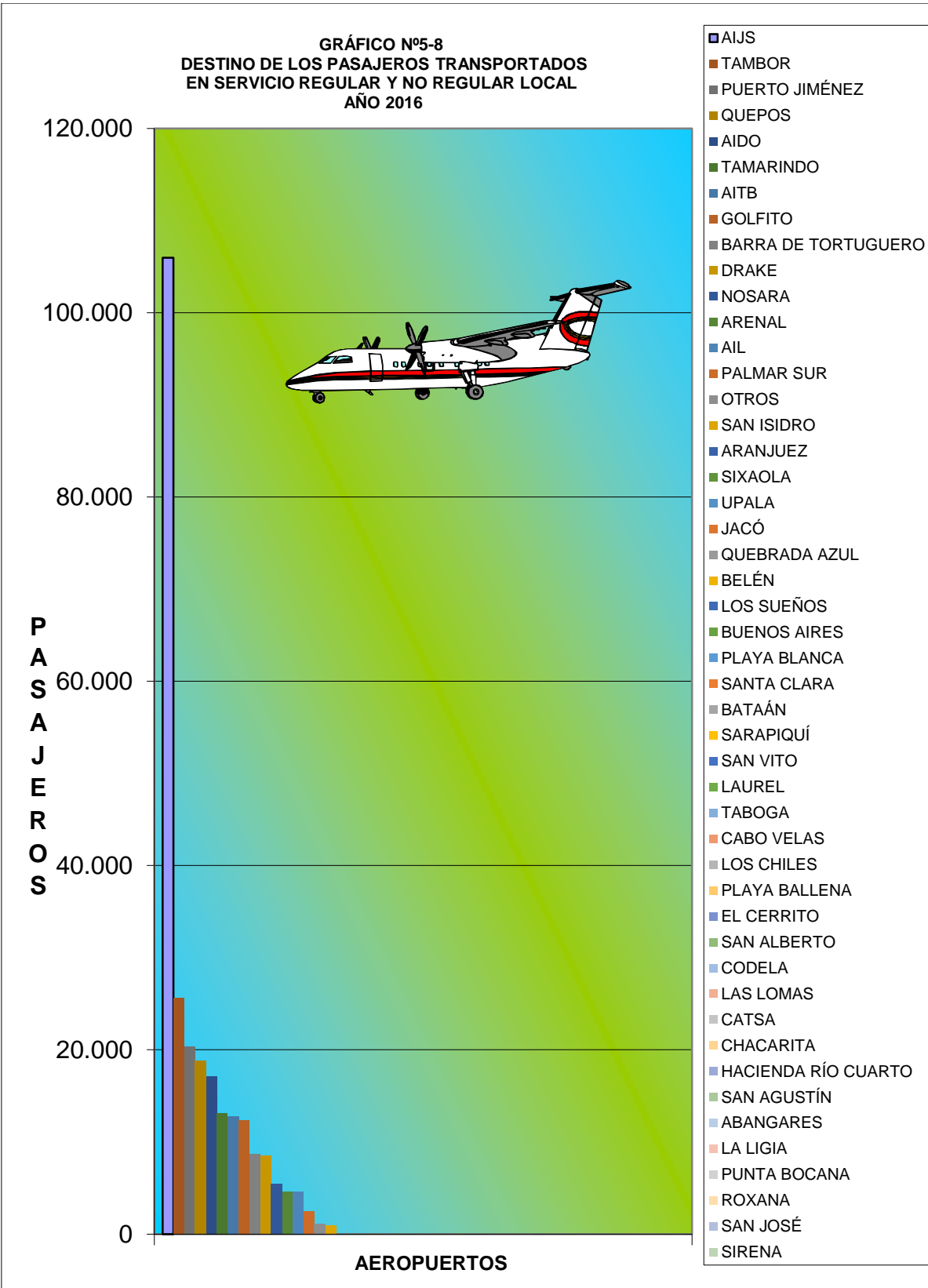
**GRÁFICO N°5-7  
DESTINO DE LOS PASAJEROS TRANSPORTADOS  
EN SERVICIO REGULAR Y NO REGULAR LOCAL  
AÑO 2016**



FUENTE: CUADRO N° 5-7

**CUADRO N°5-8**  
**ORIGEN DE LOS PASAJEROS TRANSPORTADOS**  
**EN SERVICIO REGULAR Y NO REGULAR LOCAL**  
**AÑO 2016**

| AEROPUERTOS         | 2016           |
|---------------------|----------------|
| <b>TOTAL</b>        | <b>265.721</b> |
| AIJS                | 105.975        |
| TAMBOR              | 25.664         |
| PUERTO JIMÉNEZ      | 20.396         |
| QUEPOS              | 18.877         |
| AIDO                | 17.127         |
| TAMARINDO           | 13.108         |
| AITB                | 12.771         |
| GOLFITO             | 12.391         |
| BARRA DE TORTUGUERO | 8.710          |
| DRAKE               | 8.488          |
| NOSARA              | 5.432          |
| ARENAL              | 4.646          |
| AIL                 | 4.587          |
| PALMAR SUR          | 2.471          |
| OTROS               | 1.127          |
| SAN ISIDRO          | 939            |
| ISLITA              | 912            |
| BARRA DEL COLORADO  | 505            |
| BARRA DE PARISMINA  | 237            |
| TICABÁN             | 203            |
| CAJUELA             | 145            |
| GUÁPILES            | 109            |
| CARATE              | 97             |
| EL PORVENIR         | 79             |
| NICOYA              | 79             |
| PUNTA BANCO         | 79             |
| EL CARMEN           | 71             |
| ALDOMONTE           | 57             |
| ARANJUEZ            | 54             |
| SIXAOLA             | 45             |
| UPALA               | 36             |
| JACÓ                | 34             |
| QUEBRADA AZUL       | 34             |
| BELÉN               | 28             |
| LOS SUEÑOS          | 26             |
| BUENOS AIRES        | 24             |
| PLAYA BLANCA        | 18             |
| SANTA CLARA         | 17             |
| BATAÁN              | 16             |
| SARAPIQUÍ           | 12             |
| SAN VITO            | 11             |
| LAUREL              | 9              |
| TABOGA              | 9              |
| CABO VELAS          | 8              |
| LOS CHILES          | 8              |
| PLAYA BALLENA       | 7              |
| EL CERRITO          | 6              |
| SAN ALBERTO         | 6              |
| CODELA              | 4              |
| LAS LOMAS           | 4              |
| CATSA               | 3              |
| CHACARITA           | 3              |
| HACIENDA RÍO CUARTO | 3              |
| SAN AGUSTÍN         | 3              |
| ABANGARES           | 2              |
| LA LIGIA            | 2              |
| PUNTA BOCANA        | 2              |
| ROXANA              | 2              |
| SAN JOSÉ            | 2              |
| SIRENA              | 1              |



FUENTE: CUADRO N° 5-8

# **CAPITULO VI**



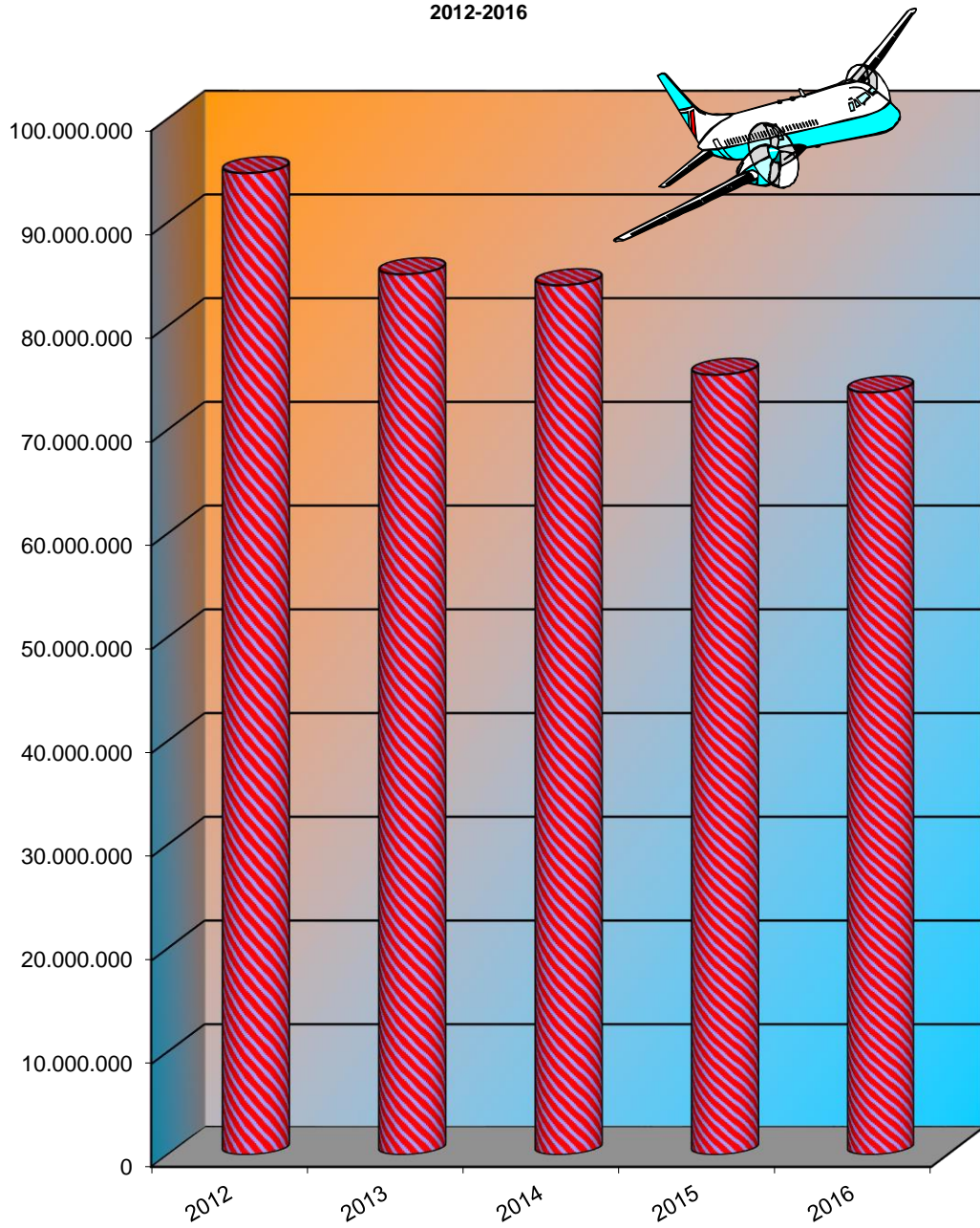
**TRANSPORTE DE CARGA  
(KILOS)  
RUTAS INTERNACIONALES**

**CUADRO N°6-1**  
**CARGA TRANSPORTADA (KGMS) EN SERVICIOS REGULAR Y NO REGULAR**  
**INTERNACIONAL GLOBAL SEGUN LÍNEAS AÉREAS**  
**2012-2016**

| LÍNEAS AÉREAS             | 2012              | 2013              | 2014              | 2015              | 2016              |
|---------------------------|-------------------|-------------------|-------------------|-------------------|-------------------|
| <b>TOTALES</b>            | <b>94.775.018</b> | <b>85.021.558</b> | <b>83.960.168</b> | <b>75.329.280</b> | <b>73.633.337</b> |
| DHL AEROEXPRESO           | 23.924.783        | 18.558.998        | 19.905.266        | 17.633.260        | 24.507.732        |
| UNITED PARCEL (UPS)       | 25.128.364        | 23.631.344        | 21.874.004        | 12.855.787        | 9.795.329         |
| LAN CARGO                 | 16.993.948        | 12.099.901        | 10.172.077        | 7.440.182         | 8.765.065         |
| FLORIDA WEST              | 3.907.053         | 8.410.119         | 10.684.541        | 4.214.473         | 5.685.587         |
| IBERIA                    | 3.938.278         | 3.556.386         | 3.653.859         | 3.122.920         | 5.566.346         |
| LACSA                     | 7.022.700         | 5.307.713         | 4.504.720         | 8.264.910         | 4.016.957         |
| COPA                      | 2.327.749         | 2.375.171         | 2.450.904         | 6.611.812         | 2.539.462         |
| FEDEX                     | 0                 | 0                 | 1.612.332         | 2.290.810         | 2.386.483         |
| CONDOR HOLLAND            | 901.987           | 994.170           | 1.285.264         | 1.417.692         | 2.045.237         |
| AMERICAN                  | 1.598.686         | 1.375.621         | 1.278.809         | 1.841.078         | 1.921.708         |
| DELTA                     | 1.508.341         | 2.100.672         | 2.247.810         | 1.920.114         | 1.220.864         |
| UNITED                    | 869.126           | 631.282           | 1.058.603         | 560.828           | 1.039.256         |
| AEROMÉXICO                | 617.315           | 650.237           | 692.336           | 1.456.176         | 955.790           |
| DHL GUATEMALA             | 1.335.515         | 1.211.334         | 991.688           | 1.094.053         | 892.435           |
| BRITISH                   | 0                 | 0                 | 0                 | 0                 | 741.436           |
| AEROTAXI LA COSTEÑA CARGA | 491.954           | 643.769           | 754.703           | 658.288           | 725.099           |
| INTERJET                  | 0                 | 0                 | 100.345           | 221.963           | 360.117           |
| AIR CANADÁ                | 43.697            | 43.274            | 29.237            | 130.085           | 288.815           |
| AIR FRANCE                | 0                 | 0                 | 0                 | 0                 | 176.032           |
| CUBANA                    | 0                 | 0                 | 0                 | 779.818           | 2.548             |
| AVIATECA                  | 0                 | 0                 | 0                 | 193.933           | 743               |
| AEROREPÚBLICA             | 311.656           | 417.982           | 359.194           | 681.703           | 297               |
| AIR PANAMÁ                | 2.444.451         | 2.413.808         | 0                 | 0                 | 0                 |
| AVIANCA                   | 145.607           | 144.558           | 0                 | 0                 | 0                 |
| CONTINENTAL               | 352.452           | 0                 | 0                 | 0                 | 0                 |
| JET BLUE                  | 0                 | 0                 | 0                 | 287.547           | 0                 |
| MARTINAIR                 | 0                 | 0                 | 0                 | 66.629            | 0                 |
| MARTINAIR CARGA           | 0                 | 0                 | 0                 | 319.475           | 0                 |
| VECA                      | 0                 | 0                 | 0                 | 17.419            | 0                 |
| PANAMÁ AIRWAYS            | 0                 | 0                 | 48.269            | 0                 | 0                 |
| ISLEÑA                    | 0                 | 0                 | 0                 | 1.150.989         | 0                 |
| TACA                      | 126.576           | 70.543            | 135.841           | 57.958            | 0                 |
| TACA-PERÚ                 | 617.834           | 182.649           | 0                 | 0                 | 0                 |
| US AIRWAYS                | 166.946           | 202.027           | 120.366           | 39.378            | 0                 |

FUENTE: FORMULARIOS TRÁFICO DE ORIGEN Y DESTINO

GRÁFICO N°6-1  
CARGA(KILOS) TRANSPORTADA  
EN SERVICIO REGULAR Y NO REGULAR  
2012-2016



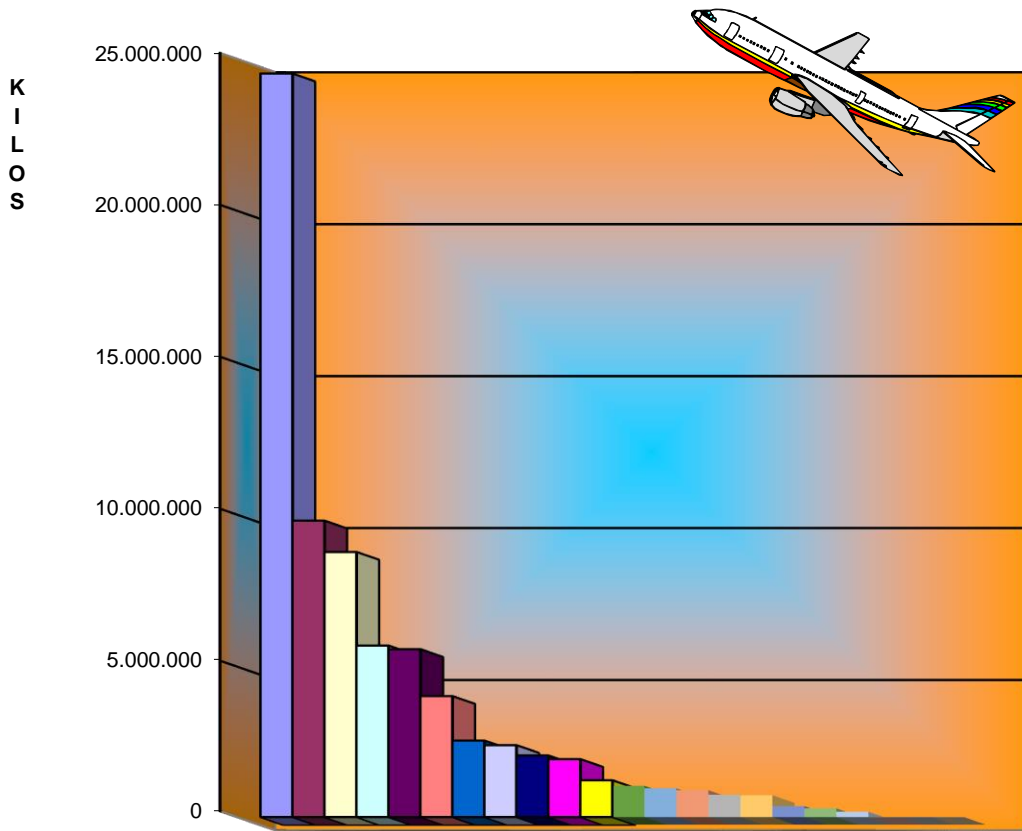
FUENTE: CUADRO N°6-1

**CUADRO N°6-2**  
**AEROPUERTO INTERNACIONAL JUAN SANTAMARÍA**  
**CARGA (KILOS) TRANSPORTADA EN SERVICIO REGULAR**  
**Y NO REGULAR POR LÍNEAS AÉREAS**  
**AÑO 2016**

| LÍNEAS AÉREAS                            | KILOS DE CARGA    |
|--|-------------------|
| <b>TOTAL</b>                             | <b>73.633.337</b> |
| D.H.L. AEROPRESO (carguero)              | 24.507.732        |
| UPS CARGO (carguero)                     | 9.795.329         |
| LAN CARGO (carguero)                     | 8.765.065         |
| FLORIDA WEST (carguero)                  | 5.685.587         |
| IBERIA                                   | 5.566.346         |
| LÍNEAS AÉREAS COSTARRICENSES S.A.        | 4.016.957         |
| COMPAÑÍA PANAMEÑA DE AVIACIÓN S.A.(COPA) | 2.539.462         |
| FEDERAL EXPRESS (CARGUERO)               | 2.386.483         |
| CONDOR FLUGDIENST                        | 2.045.237         |
| AMERICAN AIRLINES                        | 1.921.708         |
| DELTA AIRLINES INC.                      | 1.220.864         |
| UNITED ARLINES                           | 1.039.256         |
| AEROMÉXICO                               | 955.790           |
| D.H.L. AEROPRESO GUATEMALA (carguero)    | 892.435           |
| BRITISH AIRWAYS                          | 741.436           |
| AEROTAXI LA COSTEÑA (carguero)           | 725.099           |
| INTERJET                                 | 360.117           |
| AIR CANADÁ                               | 288.815           |
| AIR FRANCE                               | 176.032           |
| CUBANA DE AVIACIÓN                       | 2.548             |
| AVIATECA                                 | 743               |
| AEROREPÚBLICA                            | 297               |

FUENTE: FORMULARIOS TRÁFICO DE ORIGEN Y DESTINO

**GRÁFICO N°6-2  
AEROPUERTO INTERNACIONAL  
JUAN SANTAMARÍA  
CARGA MOVILIZADA EN SERVICIO REGULAR  
Y NO REGULAR POR LÍNEAS AÉREAS  
AÑO 2016**



|  |   |                                     |
|--|---|-------------------------------------|
| ■ D.H.L. AEROPRESO (carguero)              | ■ UPS CARGO (carguero)                  | ■ LAN CARGO (carguero)              |
| ■ FLORIDA WEST (carguero)                  | ■ IBERIA                                | ■ LÍNEAS AÉREAS COSTARRICENSES S.A. |
| ■ COMPAÑÍA PANAMEÑA DE AVIACIÓN S.A.(COPA) | ■ FEDERAL EXPRESS (CARGUERO)            | ■ CONDOR FLUGDIENST                 |
| ■ AMERICAN AIRLINES                        | ■ DELTA AIRLINES INC.                   | ■ UNITED ARLINES                    |
| ■ AEROMÉXICO                               | ■ D.H.L. AEROPRESO GUATEMALA (carguero) | ■ BRITISH AIRWAYS                   |
| ■ AEROTAXI LA COSTEÑA (carguero)           | ■ INTERJET                              | ■ AIR CANADÁ                        |
| ■ AIR FRANCE                               | ■ CUBANA DE AVIACIÓN                    | ■ AVIATECA                          |
| ■ AEROREPÚBLICA                            |   |                                     |

FUENTE: CUADRO N°6-2

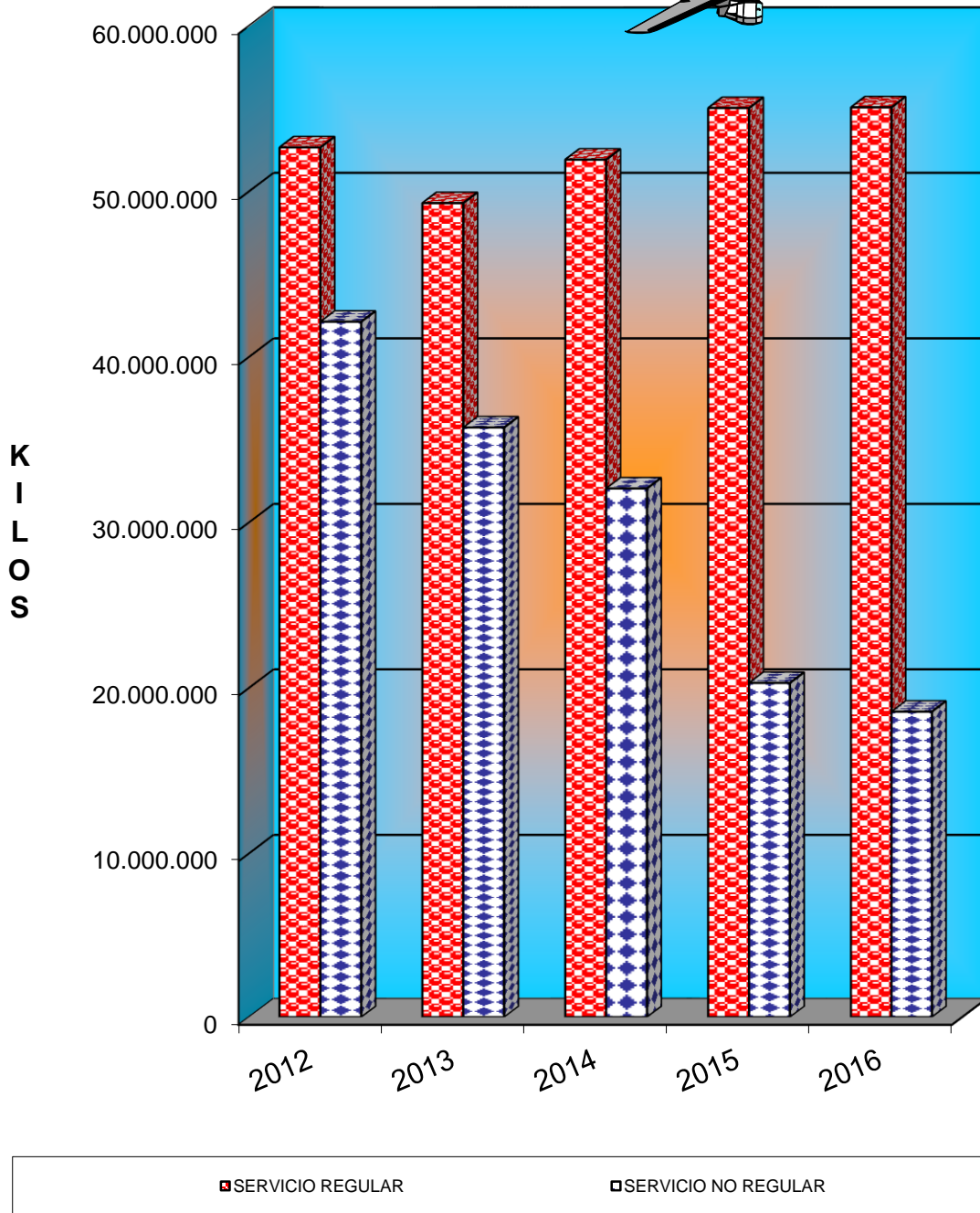
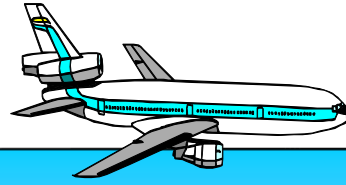


**CUADRO N°6-3**  
**CARGA (KILOS)TRANSPORTADA EN SERVICIO REGULAR Y NO REGULAR**  
**INTERNACIONAL POR LÍNEAS AÉREAS**  
**2012-2016**

| LÍNEAS AÉREAS              | 2012              | 2013              | 2014              | 2015              | 2016              |
|----------------------------|-------------------|-------------------|-------------------|-------------------|-------------------|
| <b>TOTALES</b>             | <b>94.775.018</b> | <b>85.021.558</b> | <b>83.960.168</b> | <b>75.329.279</b> | <b>73.633.337</b> |
| <b>SERVICIO REGULAR</b>    | <b>52.652.706</b> | <b>49.290.313</b> | <b>51.914.087</b> | <b>55.033.310</b> | <b>55.072.943</b> |
| DHL AEROEXPRESO*           | 23.924.783        | 18.558.998        | 19.905.266        | 17.633.260        | 24.507.732        |
| FLORIDA WEST *             | 3.907.053         | 8.410.119         | 10.684.541        | 4.214.473         | 5.685.587         |
| IBERIA                     | 3.938.278         | 3.556.386         | 3.653.859         | 3.122.920         | 5.566.346         |
| LACSA                      | 7.022.700         | 5.307.713         | 4.504.720         | 8.264.910         | 4.016.957         |
| COPA                       | 2.327.749         | 2.375.171         | 2.450.904         | 6.611.812         | 2.539.462         |
| FEDEX                      | 0                 | 0                 | 1.612.332         | 2.290.810         | 2.386.483         |
| CONDOR HOLLAND             | 901.987           | 994.170           | 1.285.264         | 1.417.692         | 2.045.237         |
| AMERICAN                   | 1.598.686         | 1.375.621         | 1.278.809         | 1.841.078         | 1.921.708         |
| DELTA                      | 1.508.341         | 2.100.672         | 2.247.810         | 1.920.114         | 1.220.863         |
| UNITED CARGA*              | 869.126           | 631.282           | 1.058.603         | 560.828           | 1.039.256         |
| AEROMÉXICO                 | 617.315           | 650.237           | 692.336           | 1.456.176         | 955.790           |
| DHL GUATEMALA*             | 1.335.515         | 1.211.334         | 991.688           | 1.094.053         | 892.435           |
| BRITISH AIRWAYS            | 0                 | 0                 | 0                 | 0                 | 741.436           |
| AEROTAXI LA COSTEÑA *      | 0                 | 0                 | 0                 | 0                 | 725.099           |
| INTERJET                   | 0                 | 0                 | 100.345           | 221.963           | 360.117           |
| AIR CANADÁ                 | 43.697            | 43.274            | 29.237            | 130.085           | 288.815           |
| AIR FRANCE                 | 0                 | 0                 | 0                 | 0                 | 176.032           |
| CUBANA                     | 0                 | 0                 | 0                 | 779.818           | 2.548             |
| AVIATECA                   | 0                 | 0                 | 0                 | 193.933           | 743               |
| AEROREPÚBLICA              | 311.656           | 417.982           | 359.194           | 681.703           | 297               |
| AIR PANAMÁ *               | 2.444.451         | 2.413.808         | 0                 | 0                 | 0                 |
| AVIANCA                    | 145.607           | 144.558           | 0                 | 0                 | 0                 |
| CONTINENTAL                | 352.452           | 0                 | 0                 | 0                 | 0                 |
| ISLEÑA                     | 0                 | 0                 | 0                 | 1.150.989         | 0                 |
| JET BLUE                   | 0                 | 0                 | 0                 | 287.547           | 0                 |
| LA COSTEÑA                 | 491.954           | 643.769           | 754.703           | 658.288           | 0                 |
| MARTIN AIR*                | 0                 | 0                 | 0                 | 386.104           | 0                 |
| PANAMÁ AIRWAYS             | 0                 | 0                 | 48.269            | 0                 | 0                 |
| TACA                       | 126.576           | 70.543            | 135.841           | 57.958            | 0                 |
| TACA-PERÚ                  | 617.834           | 182.649           | 0                 | 0                 | 0                 |
| US AIRWAYS                 | 166.946           | 202.027           | 120.366           | 39.377            | 0                 |
| VECA                       | 0                 | 0                 | 0                 | 17.419            | 0                 |
| <b>SERVICIO NO REGULAR</b> | <b>42.122.312</b> | <b>35.731.245</b> | <b>32.046.081</b> | <b>20.295.969</b> | <b>18.560.394</b> |
| UNITED PARCEL              | 25.128.364        | 23.631.344        | 21.874.004        | 12.855.787        | 9.795.329         |
| LAN CARGO                  | 16.993.948        | 12.099.901        | 10.172.077        | 7.440.182         | 8.765.065         |

FUENTE: FORMULARIOS TRAFICO DE ORIGEN Y DESTINO

GRÁFICO N°6-3  
 CARGA INTERNACIONAL (KILOS) TRANSPORTADA  
 EN SERVICIO REGULAR Y NO REGULAR  
 2012-2016



FUENTE: CUADRO N°2-3

**CUADRO N°6-4**  
**CARGA (KILOS) TRANSPORTADA EN SERVICIOS REGULAR Y NO REGULAR**  
**INTERNACIONAL ENTRANDO Y SALIENDO SEGUN LÍNEAS AÉREAS**  
**2012-2016**

| LÍNEAS AÉREAS         | 2012              | 2013              | 2014              | 2015              | 2016              |
|-----------------------|-------------------|-------------------|-------------------|-------------------|-------------------|
| <b>TOTAL GENERAL</b>  | <b>87.410.674</b> | <b>84.403.469</b> | <b>75.687.631</b> | <b>75.329.279</b> | <b>73.633.337</b> |
| <b>CARGA ENTRANDO</b> | <b>39.145.073</b> | <b>36.755.957</b> | <b>36.312.656</b> | <b>35.954.304</b> | <b>35.961.806</b> |
| DHL AEROEXPRESO*      | 12.085.047        | 10.398.822        | 10.861.814        | 9.069.535         | 12.985.025        |
| LAN CARGO*            | 7.040.651         | 4.803.671         | 4.100.268         | 2.973.994         | 3.878.618         |
| IBERIA                | 2.555.776         | 2.699.336         | 3.037.410         | 2.570.703         | 3.590.350         |
| UNITED PARCEL*        | 6.187.942         | 6.863.886         | 7.625.958         | 4.345.282         | 3.118.393         |
| LACSA                 | 3.598.011         | 2.758.218         | 2.619.058         | 1.912.768         | 2.657.922         |
| FLORIDA WEST*         | 1.531.605         | 3.434.887         | 2.780.743         | 1.708.710         | 2.404.041         |
| COPA                  | 1.259.838         | 1.119.174         | 1.366.757         | 5.935.569         | 1.738.503         |
| CONDOR                | 551.627           | 632.484           | 674.438           | 913.764           | 1.233.820         |
| FEDEX                 | 0                 | 0                 | 679.525           | 775.892           | 1.036.061         |
| AMERICAN              | 574.004           | 467.976           | 431.527           | 1.219.814         | 979.701           |
| DHL GUATEMALA*        | 848.622           | 799.992           | 730.321           | 698.029           | 686.522           |
| BRITISH AIRWAYS       |                   |                   |                   |                   | 572.973           |
| AEROMÉXICO            | 166.620           | 204.943           | 174.643           | 1.006.134         | 233.574           |
| UNITED                | 182.169           | 96.846            | 116.083           | 65.721            | 215.312           |
| AEROTAXI LA COSTEÑA*  | 312.294           | 465.023           | 547.922           | 493.989           | 203.781           |
| DELTA                 | 153.419           | 239.416           | 188.595           | 249.919           | 152.035           |
| AIR FRANCE            |                   |                   |                   |                   | 141.324           |
| AIR CANADÁ            | 19.902            | 18.474            | 14.486            | 108.098           | 89.096            |
| INTERJET              | 0                 | 0                 | 26.002            | 17.151            | 41.630            |
| CUBANA                | 0                 | 0                 | 0                 | 779.818           | 2.548             |
| AVIATECA              | 0                 | 0                 | 0                 | 193.910           | 360               |
| AEROREPÚBLICA         | 266.902           | 280.794           | 230.393           | 610.024           | 219               |
| AIR PANAMÁ *          | 1.214.329         | 1.175.755         | 0                 | 0                 | 0                 |
| AVIANCA               | 94.301            | 96.631            | 0                 | 0                 | 0                 |
| CONTINENTAL           | 61.968            | 0                 | 0                 | 0                 | 0                 |
| ISLEÑA                | 0                 | 0                 | 0                 | 1.342             | 0                 |
| JET BLUE              | 0                 | 0                 | 0                 | 63.968            | 0                 |
| MARTIN AIR*           | 0                 | 0                 | 0                 | 165.426           | 0                 |
| PANAMÁ AIRWAYS        | 0                 | 0                 | 20.143            | 0                 | 0                 |
| TACA                  | 53.551            | 28.750            | 57.115            | 33.246            | 0                 |
| TACA-PERÚ             | 318.877           | 96.799            | 0                 | 0                 | 0                 |
| US AIRWAYS            | 67.618            | 74.080            | 29.455            | 24.079            | 0                 |
| VECA                  | 0                 | 0                 | 0                 | 17.419            | 0                 |

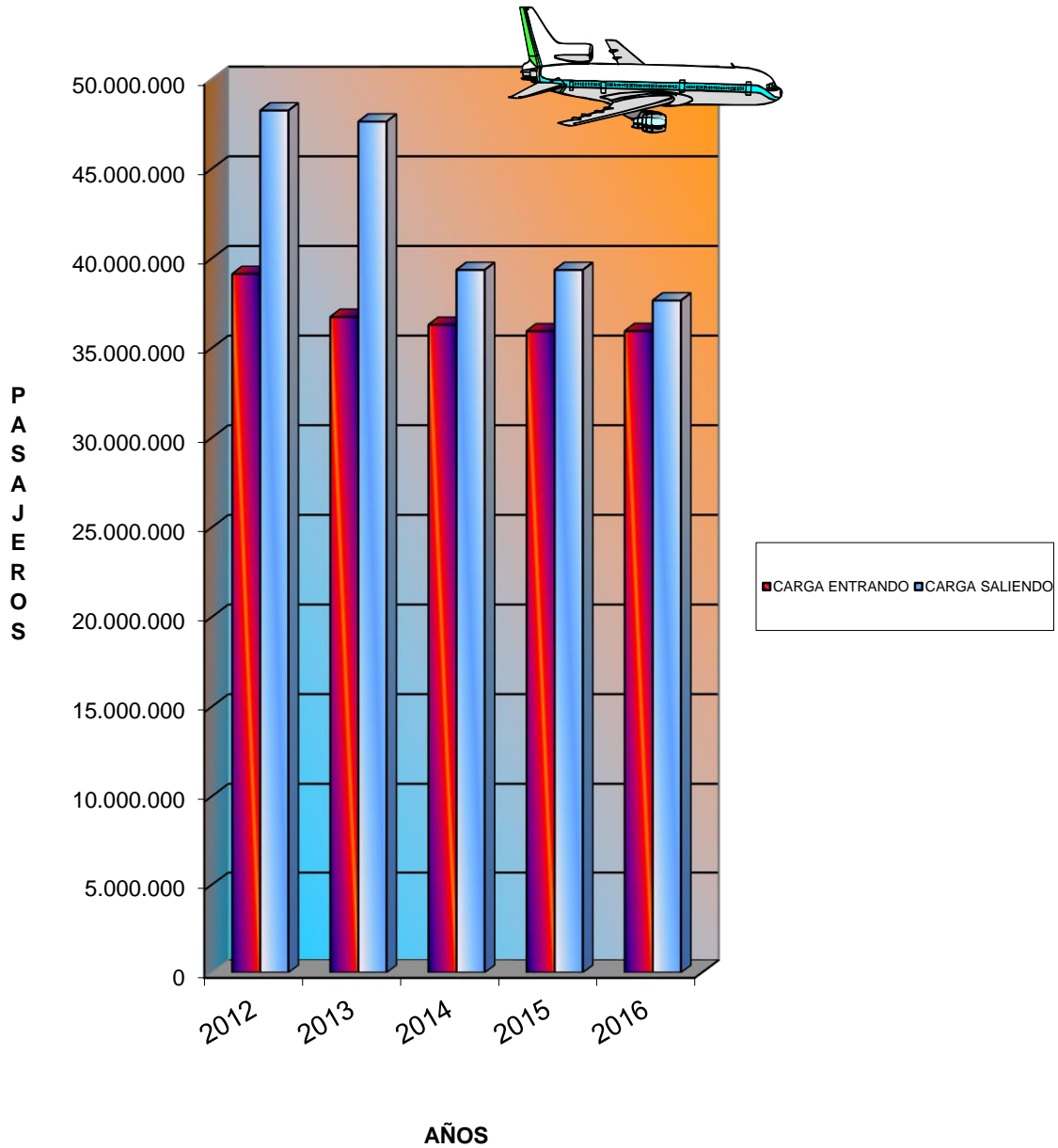
| <b>CARGA SALIENDO</b> | <b>48.265.601</b> | <b>47.647.512</b> | <b>39.374.975</b> | <b>39.374.975</b> | <b>37.671.531</b> |
|-----------------------|-------------------|-------------------|-------------------|-------------------|-------------------|
| DHL AEROEXPRESO*      | 8.160.176         | 9.043.452         | 8.563.725         | 8.563.725         | 11.522.708        |
| US AIRWAYS-           | 127.947           | 90.911            | 15.299            | 15.299            | 6.676.936         |
| LAN CARGO*            | 7.296.230         | 6.071.809         | 4.466.188         | 4.466.188         | 4.886.447         |
| FLORIDA WEST*         | 4.975.232         | 7.903.798         | 2.505.763         | 2.505.763         | 3.281.546         |
| IBERIA                | 857.050           | 616.449           | 552.217           | 552.217           | 1.975.996         |
| LACSA                 | 2.549.495         | 1.885.662         | 6.352.142         | 6.352.142         | 1.359.035         |
| FEDEX                 | 0                 | 932.807           | 1.514.918         | 1.514.918         | 1.350.422         |
| DELTA                 | 1.861.256         | 2.059.215         | 1.670.195         | 1.670.195         | 1.068.829         |
| AMERICAN              | 907.645           | 847.282           | 621.263           | 621.263           | 942.007           |
| UNITED PARCEL*        | 16.767.458        | 14.248.046        | 8.510.505         | 8.510.505         | 823.945           |
| CONDOR HOLLAND        | 361.686           | 610.826           | 503.928           | 503.928           | 811.417           |
| COPA                  | 1.255.997         | 1.084.147         | 676.243           | 676.243           | 800.959           |
| AEROMÉXICO            | 445.294           | 517.693           | 450.042           | 450.042           | 722.217           |
| AEROTAXI LA COSTEÑA*  | 178.746           | 0                 | 164.299           | 164.299           | 521.318           |
| INTERJET              | 0                 | 74.343            | 204.812           | 204.812           | 318.487           |
| DHL GUATEMALA*        | 411.342           | 261.367           | 396.024           | 396.024           | 205.913           |
| AIR CANADÁ            | 24.800            | 14.751            | 21.987            | 21.987            | 199.719           |
| BRITISH AIRWAYS       | 0                 | 0                 | 0                 | 0                 | 168.463           |
| AIR FRANCE            | 0                 | 0                 | 0                 | 0                 | 34.708            |
| AVIATECA              | 0                 | 0                 | 23                | 23                | 383               |
| AEROREPÚBLICA         | 137.188           | 128.801           | 71.679            | 71.679            | 78                |
| AEROT. MAS DE CARGA   | 0                 | 206.781           | 0                 | 0                 | 0                 |
| AIR PANAMÁ *          | 1.238.053         | 0                 | 0                 | 0                 | 0                 |
| AVIANCA               | 47.927            | 0                 | 0                 | 0                 | 0                 |
| ISLEÑA                | 0                 | 0                 | 1.149.647         | 1.149.647         | 0                 |
| JET BLUE              | 0                 | 0                 | 223.579           | 223.579           | 0                 |
| LÍNEAS AÉREAS SURAME  | 0                 | 0                 | 0                 | 0                 | 0                 |
| MARTIN AIR*           | 0                 | 0                 | 220.678           | 220.678           | 0                 |
| PANAMÁ AIRWAYS        | 0                 | 28.126            | 0                 | 0                 | 0                 |
| TACA                  | 41.793            | 78.726            | 24.712            | 24.712            | 0                 |
| TACA-PERÚ             | 85.850            | 0                 | 0                 | 0                 | 0                 |
| UNITED                | 534.436           | 942.520           | 495.107           | 495.107           | 0                 |

---

\* EMPRESAS CARGUERAS

FUENTE: FORMULARIOS TRÁFICO DE ORIGEN Y DESTINO

**GRÁFICO N°6-4  
CARGA INTERNACIONAL TRANSPORTADA  
EN SERVICIO REGULAR Y NO REGULAR  
ENTRANDO Y SALIENDO  
2012-2016**

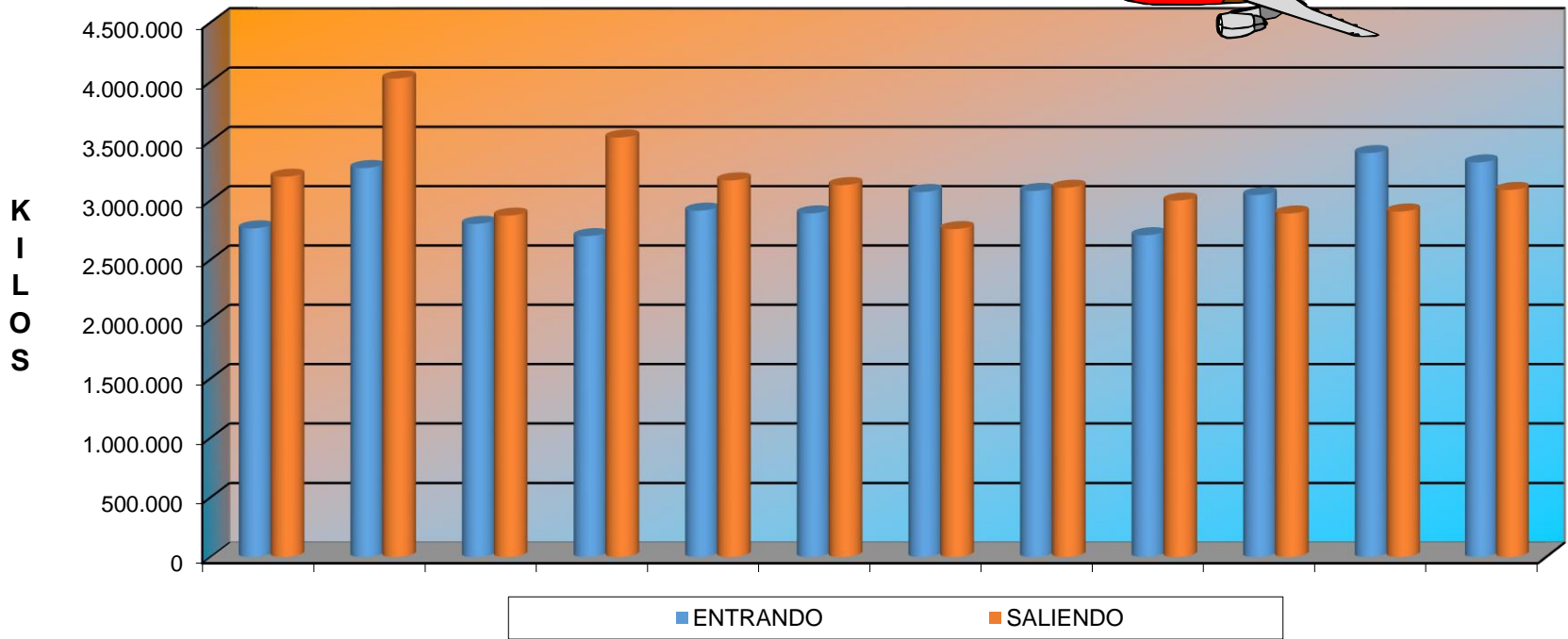


FUENTE: CUADRO N° 6-4

**CUADRO N°-5**  
**CARGA (KILOS) TRANSPORTADA EN SERVICIO REGULAR Y REGULAR INTERNACIONAL**  
**ENTRANDO Y SALIENDO POR MESES POR COMPAÑÍA**  
**AÑO 2015**

| Etiquetas de fila                        | ENERO            | FEBRERO          | MARZO            | ABRIL            | MAYO             | JUNIO            | JULIO            | AGOSTO           | SEPTIEMBRE       | OCTUBRE          | NOVIEMBRE        | DICIEMBRE        | TOTAL             |
|--|------------------|------------------|------------------|------------------|------------------|------------------|------------------|------------------|------------------|------------------|------------------|------------------|-------------------|
| <b>ENTRANDO</b>                          | <b>2.764.089</b> | <b>3.272.883</b> | <b>2.802.086</b> | <b>2.698.597</b> | <b>2.913.272</b> | <b>2.890.437</b> | <b>3.070.384</b> | <b>3.079.730</b> | <b>2.706.254</b> | <b>3.045.390</b> | <b>3.398.493</b> | <b>3.320.192</b> | <b>35.961.806</b> |
| AEROMÉXICO                               | 9.613            | 10.599           | 14.189           | 18.627           | 10.991           | 17.971           | 20.396           | 14.763           | 14.771           | 19.568           | 20.029           | 62.057           | 233.574           |
| AEROREPÚBLICA                            | 14               | 20               | 12               | 13               | 22               | 27               | 23               | 23               | 26               | 18               | 20               | 0                | 219               |
| AEROTAXI LA COSTEÑA (carguero)           | 17.075           | 31.957           | 18.418           | 16.379           | 17.559           | 13.497           | 13.155           | 14.581           | 14.284           | 17.742           | 14.253           | 14.881           | 203.781           |
| AIR CANADÁ                               | 6.108            | 9.960            | 11.342           | 10.792           | 3.171            | 16.949           | 5.623            | 5.623            | 5.709            | 1.223            | 3.721            | 8.875            | 89.096            |
| AIR FRANCE                               | 0                | 0                | 0                | 0                | 0                | 0                | 0                | 0                | 0                | 0                | 69.825           | 71.499           | 141.324           |
| AMERICAN AIRLINES                        | 98.716           | 50.243           | 73.942           | 78.645           | 76.944           | 84.839           | 82.103           | 93.442           | 92.078           | 85.349           | 77.812           | 85.588           | 979.701           |
| AVIATECA                                 | 41               | 0                | 8                | 0                | 53               | 74               | 21               | 118              | 0                | 26               | 14               | 5                | 360               |
| BRITISH AIRWAYS                          | 0                | 0                | 0                | 9.347            | 49.131           | 57.665           | 41.441           | 59.100           | 50.606           | 83.900           | 111.984          | 109.799          | 572.973           |
| COMPAÑÍA PANAMEÑA DE AVIACIÓN S.A.(COPA) | 106.878          | 142.523          | 120.836          | 147.938          | 155.963          | 170.015          | 157.707          | 128.161          | 139.371          | 140.948          | 177.199          | 150.965          | 1.738.503         |
| CONDOR FLUGDIENST                        | 99.374           | 138.975          | 272.710          | 120.369          | 136.026          | 0                | 69.070           | 66.103           | 44.400           | 101.409          | 105.641          | 79.743           | 1.233.820         |
| CUBANA DE AVIACIÓN                       | 0                | 0                | 0                | 0                | 0                | 0                | 0                | 0                | 0                | 2.548            | 0                | 0                | 2.548             |
| D.H.L. AEROPRESO (carguero)              | 975.458          | 1.003.174        | 978.611          | 1.002.896        | 1.080.146        | 1.209.058        | 1.251.337        | 1.288.893        | 1.082.842        | 1.032.070        | 1.167.253        | 913.286          | 12.985.025        |
| D.H.L. AEROPRESO GUATEMALA (carguero)    | 31.671           | 53.597           | 40.561           | 50.925           | 124.475          | 46.889           | 71.960           | 53.331           | 50.503           | 44.887           | 61.585           | 56.138           | 686.522           |
| DELTA AIRLINES INC.                      | 20.680           | 12.676           | 11.252           | 14.236           | 17.195           | 13.649           | 11.944           | 692              | 9.773            | 3.331            | 13.958           | 22.649           | 152.035           |
| FEDERAL EXPRESS (CARGUERO)               | 70.122           | 104.678          | 80.352           | 74.381           | 95.862           | 109.148          | 77.411           | 88.434           | 82.837           | 88.603           | 79.250           | 84.983           | 1.036.061         |
| FLORIDA WEST (carguero)                  | 49.150           | 384.141          | 95.865           | 73.630           | 145.200          | 113.845          | 258.967          | 349.942          | 156.860          | 143.923          | 168.525          | 463.993          | 2.404.041         |
| IBERIA                                   | 260.194          | 283.195          | 307.997          | 287.252          | 246.241          | 251.978          | 316.856          | 252.018          | 283.195          | 345.389          | 370.405          | 385.630          | 3.590.350         |
| INTERJET                                 | 5.052            | 3.972            | 5.522            | 1.328            | 4.864            | 1.792            | 2.944            | 3.198            | 1.816            | 0                | 7.399            | 3.742            | 41.630            |
| LAN CARGO (carguero)                     | 424.962          | 409.512          | 347.953          | 334.656          | 312.322          | 374.968          | 219.677          | 264.106          | 269.236          | 407.215          | 382.292          | 131.719          | 3.878.618         |
| LÍNEAS AÉREAS COSTARRICENSES S.A.        | 186.609          | 235.561          | 215.471          | 208.629          | 212.149          | 207.033          | 218.885          | 203.573          | 193.134          | 216.140          | 243.739          | 316.999          | 2.657.922         |
| UNITED ARLINES                           | 15.204           | 13.959           | 19.160           | 27.923           | 21.401           | 17.271           | 22.230           | 18.471           | 14.340           | 14.930           | 12.840           | 17.583           | 215.312           |
| UPS CARGO (carguero)                     | 387.168          | 384.141          | 187.885          | 220.631          | 203.557          | 183.769          | 228.634          | 175.157          | 200.473          | 296.171          | 310.751          | 340.058          | 3.118.393         |
| <b>SALIENDO</b>                          | <b>3.199.347</b> | <b>4.026.823</b> | <b>2.871.334</b> | <b>3.529.631</b> | <b>3.168.624</b> | <b>3.128.518</b> | <b>2.758.076</b> | <b>3.106.700</b> | <b>2.998.762</b> | <b>2.889.338</b> | <b>2.906.074</b> | <b>3.088.303</b> | <b>37.671.531</b> |
| AEROMÉXICO                               | 62.634           | 59.512           | 53.954           | 71.075           | 84.184           | 69.189           | 52.354           | 75.993           | 70.563           | 55.738           | 50.105           | 16.916           | 722.217           |
| AEROREPÚBLICA                            | 16               | 15               | 7                | 4                | 10               | 4                | 11               | 5                | 3                | 1                | 3                | 0                | 78                |
| AEROTAXI LA COSTEÑA (carguero)           | 35.664           | 16.421           | 44.944           | 46.684           | 42.677           | 42.324           | 44.335           | 44.427           | 39.451           | 38.929           | 41.196           | 84.265           | 521.318           |
| AIR CANADÁ                               | 10.139           | 18.678           | 9.332            | 10.277           | 2.943            | 21.462           | 25.453           | 25.453           | 19.973           | 3.729            | 10.407           | 41.873           | 199.719           |
| AIR FRANCE                               | 0                | 0                | 0                | 0                | 0                | 0                | 0                | 0                | 0                | 0                | 27.402           | 7.306            | 34.708            |
| AMERICAN AIRLINES                        | 63.102           | 95.085           | 75.643           | 88.352           | 115.583          | 93.821           | 52.078           | 73.526           | 63.820           | 61.273           | 69.910           | 89.814           | 942.007           |
| AVIATECA                                 | 35               | 14               | 159              | 12               | 52               | 50               | 0                | 0                | 0                | 9                | 52               | 0                | 383               |
| BRITISH AIRWAYS                          | 0                | 0                | 0                | 4.495            | 14.959           | 18.704           | 22.783           | 19.446           | 19.821           | 28.994           | 20.386           | 18.875           | 168.463           |
| COMPAÑÍA PANAMEÑA DE AVIACIÓN S.A.(COPA) | 73.085           | 105.682          | 86.979           | 105.516          | 96.209           | 87.903           | 38.905           | 93.744           | 102.654          | 3.717            | 5.498            | 1.069            | 800.959           |
| CONDOR FLUGDIENST                        | 81.518           | 78.268           | 103.151          | 76.076           | 95.345           | 180.842          | 16.464           | 38.501           | 16.147           | 27.047           | 31.259           | 66.799           | 811.417           |
| D.H.L. AEROPRESO (carguero)              | 1.028.651        | 888.262          | 981.777          | 1.177.594        | 926.457          | 948.546          | 930.177          | 1.021.227        | 927.558          | 948.224          | 908.223          | 836.012          | 11.522.708        |
| D.H.L. AEROPRESO GUATEMALA (carguero)    | 13.624           | 17.832           | 13.801           | 22.208           | 8.437            | 8.332            | 12.171           | 8.503            | 13.777           | 17.218           | 24.612           | 45.398           | 205.913           |
| DELTA AIRLINES INC.                      | 99.434           | 69.204           | 81.248           | 135.287          | 151.755          | 100.077          | 68.053           | 78.210           | 72.862           | 34.272           | 76.576           | 101.851          | 1.068.829         |
| FEDERAL EXPRESS (CARGUERO)               | 75.699           | 81.608           | 101.685          | 96.596           | 82.418           | 91.347           | 65.547           | 115.090          | 198.151          | 145.908          | 154.779          | 141.594          | 1.350.422         |
| FLORIDA WEST (carguero)                  | 84.647           | 895.111          | 109.194          | 147.554          | 204.217          | 236.808          | 316.743          | 349.942          | 173.817          | 169.891          | 189.424          | 404.198          | 3.281.546         |
| IBERIA                                   | 65.580           | 97.869           | 86.565           | 206.276          | 236.424          | 172.359          | 150.738          | 128.391          | 97.869           | 199.426          | 247.038          | 287.461          | 1.975.996         |
| INTERJET                                 | 14.012           | 22.998           | 16.041           | 28.853           | 23.978           | 26.920           | 30.767           | 23.335           | 31.736           | 44.713           | 31.574           | 23.560           | 318.487           |
| LAN CARGO (carguero)                     | 522.600          | 509.572          | 456.160          | 542.986          | 434.758          | 386.466          | 282.576          | 324.436          | 449.465          | 459.821          | 349.520          | 168.087          | 4.886.447         |
| LÍNEAS AÉREAS COSTARRICENSES S.A.        | 108.364          | 112.928          | 122.545          | 133.294          | 111.622          | 122.106          | 100.580          | 84.199           | 86.200           | 121.165          | 110.088          | 145.944          | 1.359.035         |
| UNITED ARLINES                           | 63.249           | 62.654           | 62.613           | 67.305           | 58.925           | 60.380           | 56.910           | 59.002           | 98.107           | 78.496           | 76.740           | 79.564           | 823.945           |
| UPS CARGO (carguero)                     | 797.294          | 895.111          | 465.536          | 569.188          | 477.672          | 460.879          | 491.431          | 543.270          | 516.790          | 450.768          | 481.283          | 527.717          | 6.676.936         |
| <b>Total general</b>                     | <b>5.963.436</b> | <b>7.299.707</b> | <b>5.673.420</b> | <b>6.228.228</b> | <b>6.081.896</b> | <b>6.018.955</b> | <b>5.828.460</b> | <b>6.186.430</b> | <b>5.705.016</b> | <b>5.934.728</b> | <b>6.304.568</b> | <b>6.408.495</b> | <b>73.633.337</b> |

**GRÁFICO N°6-5  
CARGA INTERNACIONAL TRANSPORTADA MENSUALMENTE  
EN SERVICIO REGULAR Y NO REGULAR ENTRANDO Y SALIENDO  
AÑO 2016**



FUENTE: CUADRO N° 6-5

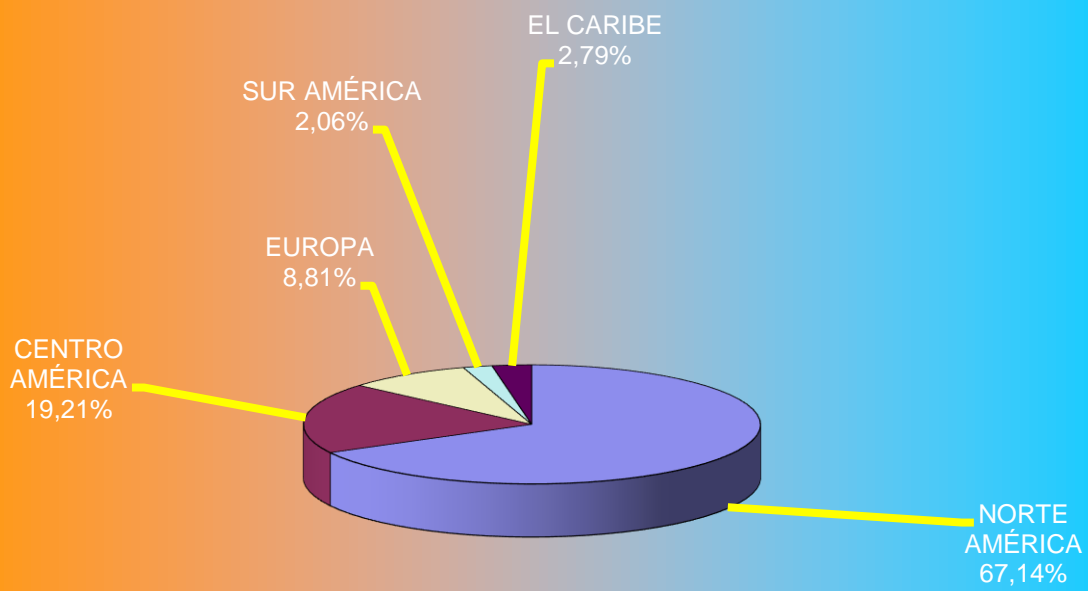
CUADRO N°6-6  
CARGA (KILOS) TRANSPORTADA EN SERVICIOS REGULAR Y NO REGULAR  
INTERNACIONAL SEGUN MERCADOS  
2012-2016

| MERCADOS             | 2011              | 2012              | 2013              | 2014              | 2015              |
|----------------------|-------------------|-------------------|-------------------|-------------------|-------------------|
| <b>TOTAL GENERAL</b> | <b>94.775.018</b> | <b>85.021.558</b> | <b>83.960.168</b> | <b>75.329.279</b> | <b>73.633.337</b> |
| NORTE AMÉRICA        | 69.094.766        | 62.912.897        | 63.365.573        | 49.460.255        | 49.437.647        |
| CENTRO AMÉRICA       | 17.504.334        | 15.236.950        | 13.596.850        | 17.562.463        | 14.141.915        |
| EUROPA               | 4.288.638         | 4.550.556         | 4.939.123         | 6.582.476         | 6.483.814         |
| SUR AMÉRICA          | 3.074.570         | 2.238.286         | 2.056.821         | 1.686.277         | 1.515.481         |
| EL CARIBE            | 812.710           | 82.869            | 1.801             | 37.808            | 2.054.480         |
| <b>SALIENDO</b>      | <b>55.629.945</b> | <b>48.265.601</b> | <b>47.647.512</b> | <b>39.374.975</b> | <b>37.671.531</b> |
| NORTE AMÉRICA        | 44.052.564        | 37.990.129        | 39.505.188        | 28.796.209        | 29.656.586        |
| EUROPA               | 1.732.862         | 1.218.736         | 1.227.275         | 1.748.014         | 2.179.167         |
| CENTRO AMÉRICA       | 8.361.744         | 8.073.166         | 6.113.359         | 8.316.392         | 4.746.153         |
| SUR AMÉRICA          | 1.261.888         | 911.882           | 800.601           | 476.865           | 276.934           |
| EL CARIBE            | 220.887           | 71.688            | 1.089             | 37.495            | 812.691           |
| <b>ENTRANDO</b>      | <b>39.145.073</b> | <b>36.755.957</b> | <b>36.312.656</b> | <b>35.954.304</b> | <b>35.961.806</b> |
| NORTE AMÉRICA        | 25.042.202        | 24.922.768        | 23.860.385        | 20.664.046        | 19.781.061        |
| CENTRO AMÉRICA       | 9.142.590         | 7.163.784         | 7.483.491         | 9.246.071         | 9.395.762         |
| EUROPA               | 2.555.776         | 3.331.820         | 3.711.848         | 4.834.462         | 4.304.647         |
| SUR AMÉRICA          | 1.812.682         | 1.326.404         | 1.256.220         | 1.209.412         | 1.238.547         |
| EL CARIBE            | 591.823           | 11.181            | 712               | 313               | 1.241.789         |

FUENTE: FORMULARIOS TRÁFICO DE ORIGEN Y DESTINO



GRÁFICO N°6-6  
CARGA TRANSPORTADA EN SERVICIO REGULAR Y NO REGULAR  
INTERNACIONAL SEGUN MERCADOS  
AÑO 2016



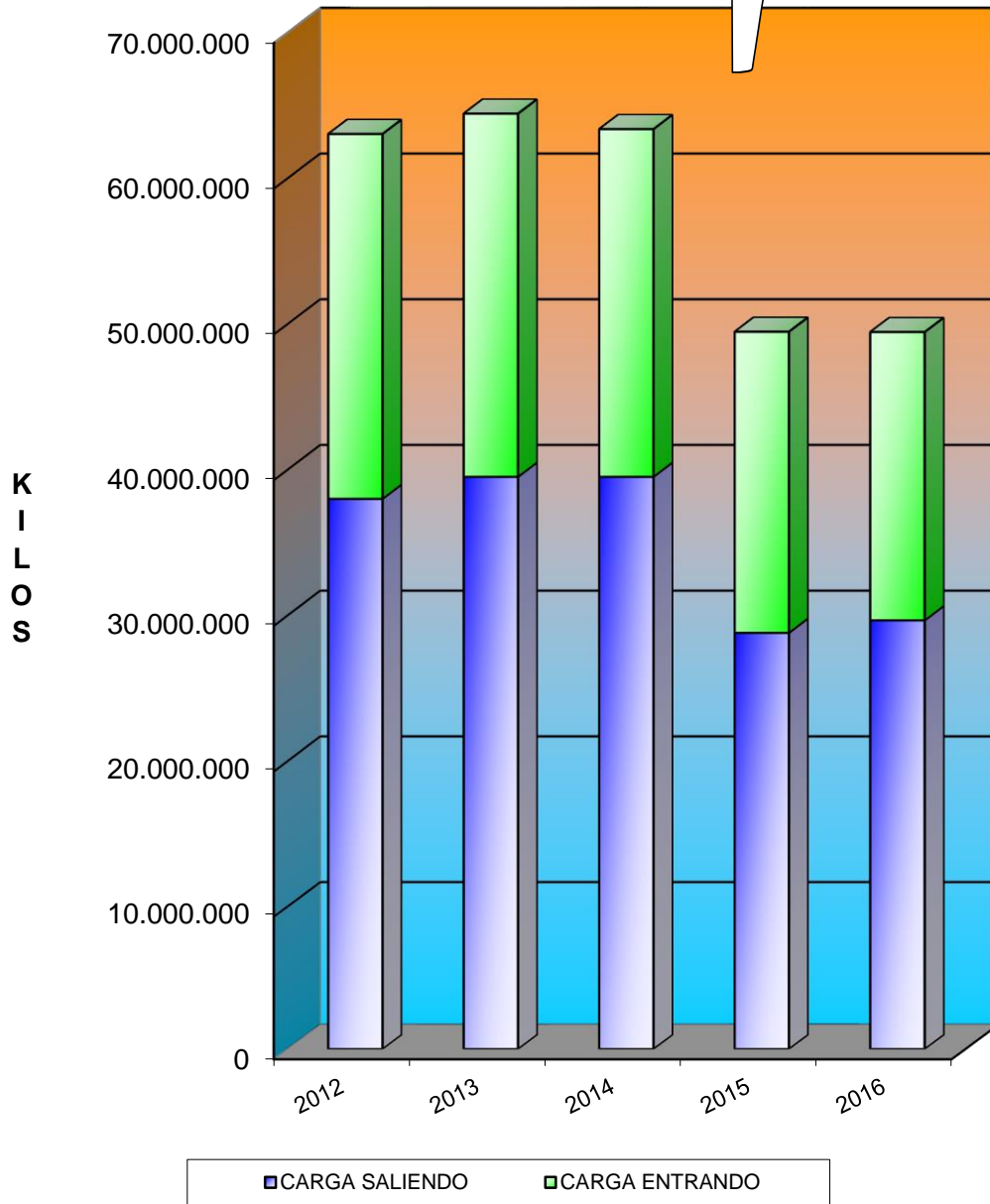

FUENTE: CUADRO N° 6-6

**CUADRO N°6-7**  
**CARGA (KILOS) TRANSPORTADA SERVICIOS REGULAR Y NO REGULAR**  
**INTERNACIONAL DESDE Y HACIA NORTE AMÉRICA**  
**2012-2016**

| ORIGEN Y DESTINO           | 2012              | 2013              | 2014              | 2015              | 2016              |
|----------------------------|-------------------|-------------------|-------------------|-------------------|-------------------|
| <b>NORTE AMERICA TOTAL</b> | <b>63.032.331</b> | <b>64.427.956</b> | <b>63.365.573</b> | <b>49.460.255</b> | <b>49.437.647</b> |
| <b>CARGA SALIENDO</b>      | <b>37.990.129</b> | <b>39.505.188</b> | <b>39.505.188</b> | <b>28.796.209</b> | <b>29.656.586</b> |
| MIAMI                      | 34.489.766        | 34.994.888        | 34.994.888        | 24.474.398        | 24.905.066        |
| MÉXICO                     | 565.797           | 678.762           | 678.762           | 715.518           | 1.041.771         |
| MEMPHIS                    | 0                 | 510.595           | 510.595           | 548.053           | 1.037.181         |
| ATLANTA                    | 1.415.311         | 1.345.732         | 1.345.732         | 703.479           | 852.296           |
| HOUSTON                    | 421.270           | 794.087           | 794.087           | 485.214           | 529.153           |
| TENESSEE                   | 0                 | 0                 | 0                 | 0                 | 313.241           |
| NEWARK                     | 111.362           | 179.917           | 179.917           | 212.785           | 294.552           |
| DALLAS                     | 249.292           | 163.411           | 163.411           | 237.993           | 237.837           |
| TORONTO                    | 24.800            | 14.751            | 14.751            | 38.867            | 199.719           |
| LOS ÁNGELES                | 456.744           | 643.679           | 643.679           | 485.696           | 198.016           |
| CHARLOTTE                  | 96.353            | 68.055            | 68.055            | 24.070            | 23.415            |
| NEW YORK                   | 122.334           | 63.706            | 63.706            | 327.422           | 17.450            |
| PHOENIX                    | 31.594            | 22.856            | 22.856            | 8.219             | 6.651             |
| ORLANDO                    | 0                 | 0                 | 0                 | 120.853           | 139               |
| WASHINGTON                 | 0                 | 8.474             | 8.474             | 23                | 97                |
| CHICAGO                    | 1.588             | 10.590            | 10.590            | 756               | 4                 |
| CANCÚN                     | 1.242             | 0                 | 0                 | 95.524            | 0                 |
| DENVER                     | 0                 | 0                 | 0                 | 54.763            | 0                 |
| FLORIDA                    | 0                 | 0                 | 0                 | 21.932            | 0                 |
| FORT LAUDERDALE            | 0                 | 0                 | 0                 | 1.727             | 0                 |
| FRANKFORD                  | 0                 | 0                 | 0                 | 238.917           | 0                 |
| MINEÁPOLIS                 | 586               | 5.685             | 5.685             | 0                 | 0                 |
| MONTERREY                  | 2.090             | 0                 | 0                 | 0                 | 0                 |
| <b>CARGA ENTRANDO</b>      | <b>25.042.202</b> | <b>24.922.768</b> | <b>23.860.385</b> | <b>20.664.046</b> | <b>19.781.061</b> |
| MIAMI                      | 23.688.921        | 23.676.777        | 22.753.976        | 18.901.871        | 17.563.737        |
| MEMPHIS                    | 0                 | 0                 | 0                 | 527.191           | 864.790           |
| DALLAS                     | 160.144           | 153.027           | 238.335           | 212.232           | 412.579           |
| MÉXICO                     | 577.032           | 624.877           | 505.312           | 167.284           | 275.203           |
| TENNESSEE                  | 0                 | 0                 | 0                 | 0                 | 171.271           |
| ATLANTA                    | 153.419           | 216.881           | 144.801           | 159.156           | 129.805           |
| NEWARK                     | 61.404            | 23.342            | 35.179            | 20.578            | 117.687           |
| HOUSTON                    | 182.733           | 73.257            | 80.869            | 61.758            | 94.352            |
| TORONTO                    | 19.902            | 18.555            | 14.486            | 32.939            | 89.096            |
| PHOENIX                    | 21.212            | 18.027            | 5.919             | 2.148             | 24.634            |
| LOS ÁNGELES                | 57.867            | 34.071            | 40.787            | 101.465           | 22.222            |
| CHARLOTTE                  | 44.963            | 54.892            | 23.525            | 74.317            | 12.404            |
| WASHINGTON                 | 0                 | 0                 | 218               | 0                 | 1.398             |
| CHICAGO                    | 0                 | 152               | 4.237             | 169               | 1.246             |
| ORLANDO                    | 0                 | 0                 | 0                 | 55.585            | 629               |
| NEW YORK                   | 53.251            | 27.738            | 12.296            | 64.308            | 8                 |
| CANCÚN                     | 18.918            | 0                 | 0                 | 6.631             | 0                 |
| DENVER                     | 0                 | 0                 | 0                 | 5.815             | 0                 |
| FLORIDA                    | 0                 | 0                 | 0                 | 38.824            | 0                 |
| FRANKFORD                  | 0                 | 0                 | 0                 | 231.581           | 0                 |
| GEORGIA                    | 0                 | 0                 | 420               | 0                 | 0                 |
| MINEÁPOLIS                 | 0                 | 0                 | 14                | 0                 | 0                 |
| MONTERREY                  | 993               | 11                | 0                 | 0                 | 0                 |
| PHILADELPHIA               | 1.443             | 1.161             | 11                | 194               | 0                 |

FUENTE: FORMULARIOS TRÁFICO DE ORIGEN Y DESTINO

GRÁFICO N°6-7  
 CARGA (KILOS) ENTRANDO Y SALIENDO  
 MERCADO DE NORTE AMÉRICA  
 2012-2016



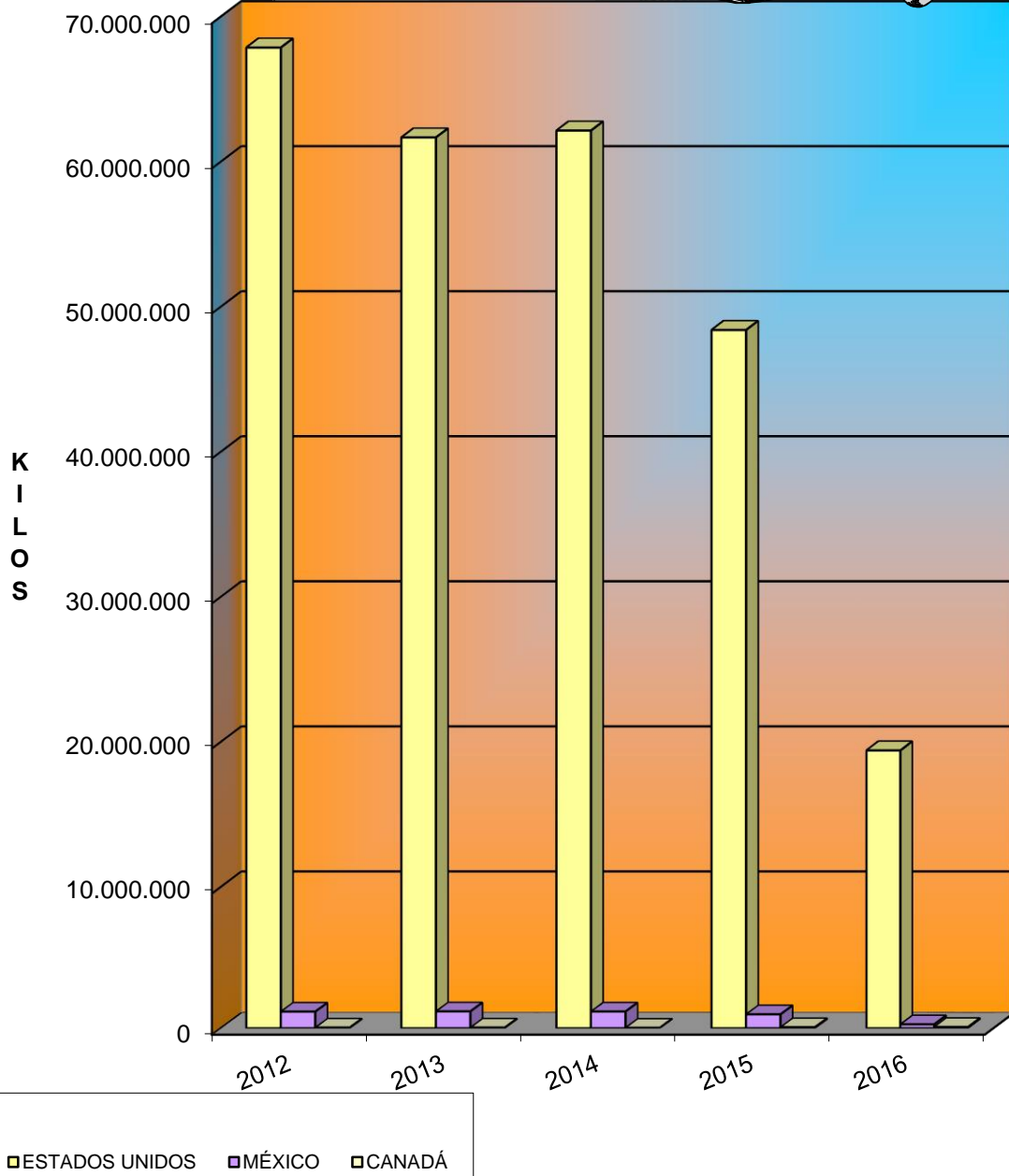
FUENTE: CUADRO N° 6-7

**CUADRO N°6-8**  
**CARGA (KILOS) TRANSPORTADA EN SERVICIOS REGULAR Y NO REGULAR**  
**INTERNACIONAL SEGUN PAISES Y RUTAS DEL MERCADO NORTEAMERICANO**  
**2012-2016**

| PAISES Y RUTAS            | 2012              | 2013              | 2014              | 2015              | 2016              |
|---------------------------|-------------------|-------------------|-------------------|-------------------|-------------------|
| <b>TOTAL NORTEAMERICA</b> | <b>69.094.766</b> | <b>62.912.897</b> | <b>63.365.573</b> | <b>49.460.255</b> | <b>19.781.061</b> |
| <b>ESTADOS UNIDOS</b>     | <b>67.874.452</b> | <b>61.675.525</b> | <b>62.152.262</b> | <b>48.403.492</b> | <b>19.416.762</b> |
| MIAMI                     | 64.129.245        | 58.166.543        | 57.748.864        | 43.376.270        | 17.563.737        |
| MEMPHIS                   | 0                 | 0                 | 510.595           | 1.075.244         | 864.790           |
| DALLAS                    | 422.370           | 402.319           | 401.746           | 450.225           | 412.579           |
| TENNESSEE                 | 0                 | 0                 | 0                 | 0                 | 171.271           |
| ATLANTA                   | 1.508.341         | 1.632.192         | 1.490.533         | 862.635           | 129.805           |
| NEWARK                    | 132.515           | 134.704           | 215.096           | 233.362           | 117.687           |
| HOUSTON                   | 1.089.063         | 494.527           | 874.956           | 546.972           | 94.352            |
| PHOENIX                   | 52.311            | 49.621            | 28.775            | 10.367            | 24.634            |
| LOS ÁNGELES               | 132.158           | 490.815           | 684.466           | 587.161           | 22.222            |
| CHARLOTTE                 | 113.106           | 151.245           | 91.580            | 98.387            | 12.404            |
| WASHINGTON                | 0                 | 0                 | 8.692             | 23                | 1.398             |
| CHICAGO                   | 0                 | 1.740             | 14.827            | 925               | 1.246             |
| ORLANDO                   | 0                 | 0                 | 0                 | 176.438           | 629               |
| NEW YORK                  | 293.814           | 150.072           | 76.002            | 391.730           | 8                 |
| DENVER                    | 0                 | 0                 | 0                 | 60.578            | 0                 |
| FLORIDA                   | 0                 | 0                 | 0                 | 60.756            | 0                 |
| FORT LAUDERDALE           | 0                 | 0                 | 0                 | 1.727             | 0                 |
| FRANKFORD                 | 0                 | 0                 | 0                 | 470.498           | 0                 |
| GEORGIA                   | 0                 | 0                 | 420               | 0                 | 0                 |
| MINEÁPOLIS                | 0                 | 586               | 5.699             | 0                 | 0                 |
| PHILADELPHIA              | 1.529             | 1.161             | 11                | 194               | 0                 |
| <b>MÉXICO</b>             | <b>1.176.617</b>  | <b>1.194.017</b>  | <b>1.184.074</b>  | <b>984.957</b>    | <b>275.203</b>    |
| MÉXICO                    | 1.123.073         | 1.190.674         | 1.184.074         | 882.802           | 275.203           |
| MONTERREY                 | 50.445            | 1.242             | 0                 | 102.155           | 0                 |
| CANCÚN                    | 3.099             | 2.101             | 0                 | 0                 | 0                 |
| <b>CANADÁ</b>             | <b>43.697</b>     | <b>43.355</b>     | <b>29.237</b>     | <b>71.806</b>     | <b>89.096</b>     |
| TORONTO                   | 43.697            | 43.355            | 29.237            | 71.806            | 89.096            |


FUENTE: FORMULARIOS TRÁFICO DE ORIGEN Y DESTINO

GRÁFICO N°6-8A  
CARGA (KILOS) MOVILIZADA POR PAISES  
DEL MERCADO DE NORTE AMÉRICA  
2012-2016



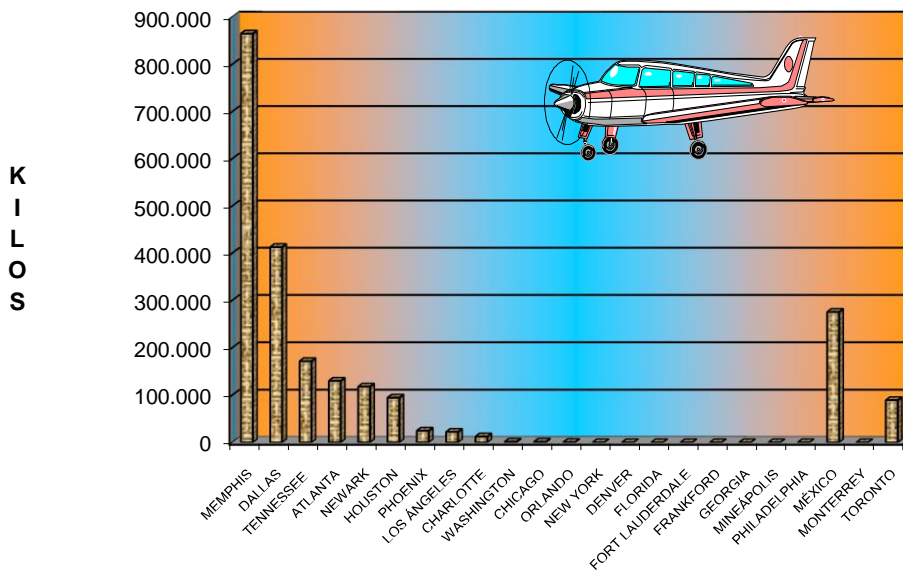
FUENTE: CUADRO N° 6-8

**GRÁFICO N°6-8B  
CARGA (KILOS) TRANSPORTADA POR RUTA  
MERCADO DE NORTE AMÉRICA  
AÑO 2016**



FUENTE: CUADRO N° 6-8

**GRÁFICO N°6-8C  
CARGA (KILOS) MOVILIZADA  
MERCADO DE NORTE AMÉRICA POR RUTA  
(EXCLUIDO MIAMI)  
AÑO 2016**

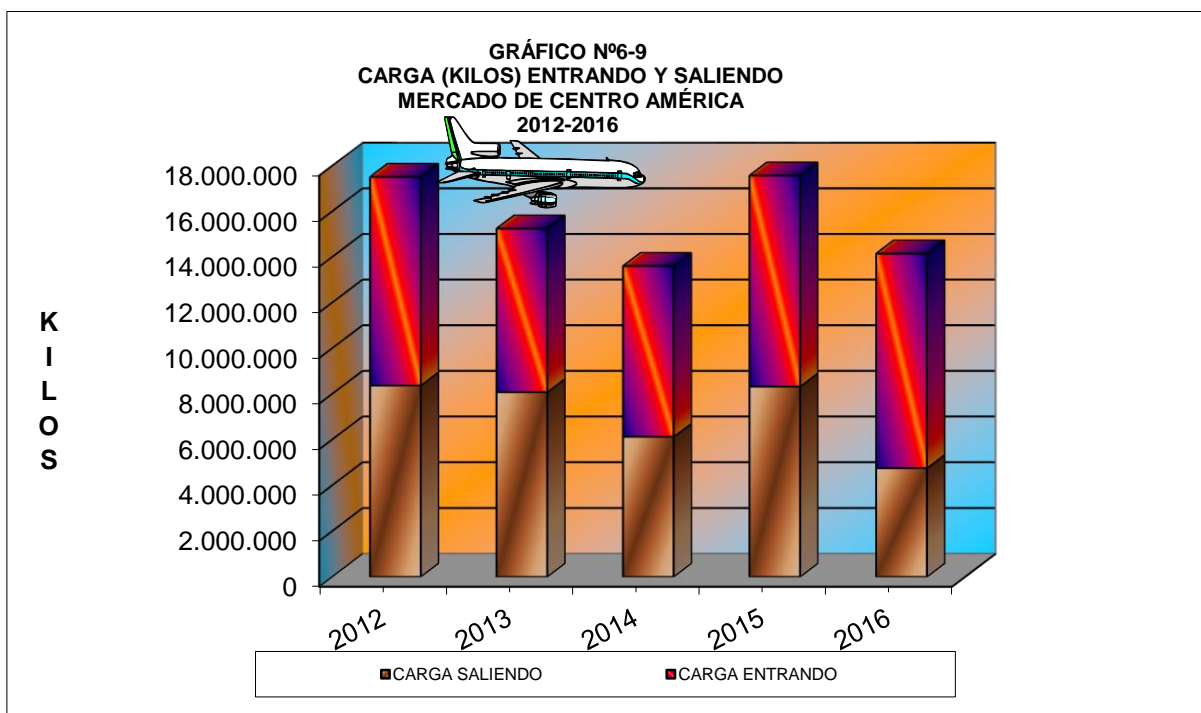


FUENTE: CUADRO N°6-8

**CUADRO N°6-9**  
**CARGA (KILOS) TRANSPORTADA EN SERVICIOS REGULAR Y NO REGULAR**  
**INTERNACIONAL DESDE Y HACIA CENTRO AMÉRICA**  
**2012-2016**

| ORIGEN Y DESTINO            | 2012              | 2013              | 2014              | 2015              | 2016              |
|-----------------------------|-------------------|-------------------|-------------------|-------------------|-------------------|
| <b>CENTRO AMERICA TOTAL</b> | <b>17.504.334</b> | <b>15.236.950</b> | <b>13.596.850</b> | <b>17.562.463</b> | <b>14.141.915</b> |
| <b>CARGA SALIENDO</b>       | <b>8.361.744</b>  | <b>8.073.166</b>  | <b>6.113.359</b>  | <b>8.316.392</b>  | <b>4.746.153</b>  |
| PANAMÁ                      | 5.690.369         | 5.712.771         | 4.259.448         | 4.202.117         | 2.867.812         |
| EL SALVADOR                 | 1.055.608         | 894.675           | 657.582           | 766.179           | 712.390           |
| NICARAGUA                   | 293.804           | 199.778           | 306.424           | 1.447.583         | 601.411           |
| GUATEMALA                   | 1.148.881         | 1.160.467         | 793.327           | 1.347.414         | 485.595           |
| HONDURAS                    | 173.082           | 105.475           | 96.578            | 553.099           | 78.945            |
| <b>CARGA ENTRANDO</b>       | <b>9.142.590</b>  | <b>7.163.784</b>  | <b>7.483.491</b>  | <b>9.246.071</b>  | <b>9.395.762</b>  |
| PANAMÁ                      | 6.317.239         | 5.334.443         | 4.980.371         | 6.879.836         | 7.523.971         |
| GUATEMALA                   | 998.664           | 648.769           | 1.353.381         | 879.744           | 905.626           |
| EL SALVADOR                 | 520.446           | 508.223           | 525.886           | 668.062           | 672.508           |
| NICARAGUA                   | 1.219.132         | 565.891           | 589.192           | 725.939           | 277.714           |
| HONDURAS                    | 87.109            | 106.458           | 34.661            | 92.490            | 15.944            |

FUENTE: FORMULARIOS TRÁFICO DE ORIGEN Y DESTINO



FUENTE. CUADRO N°6-9

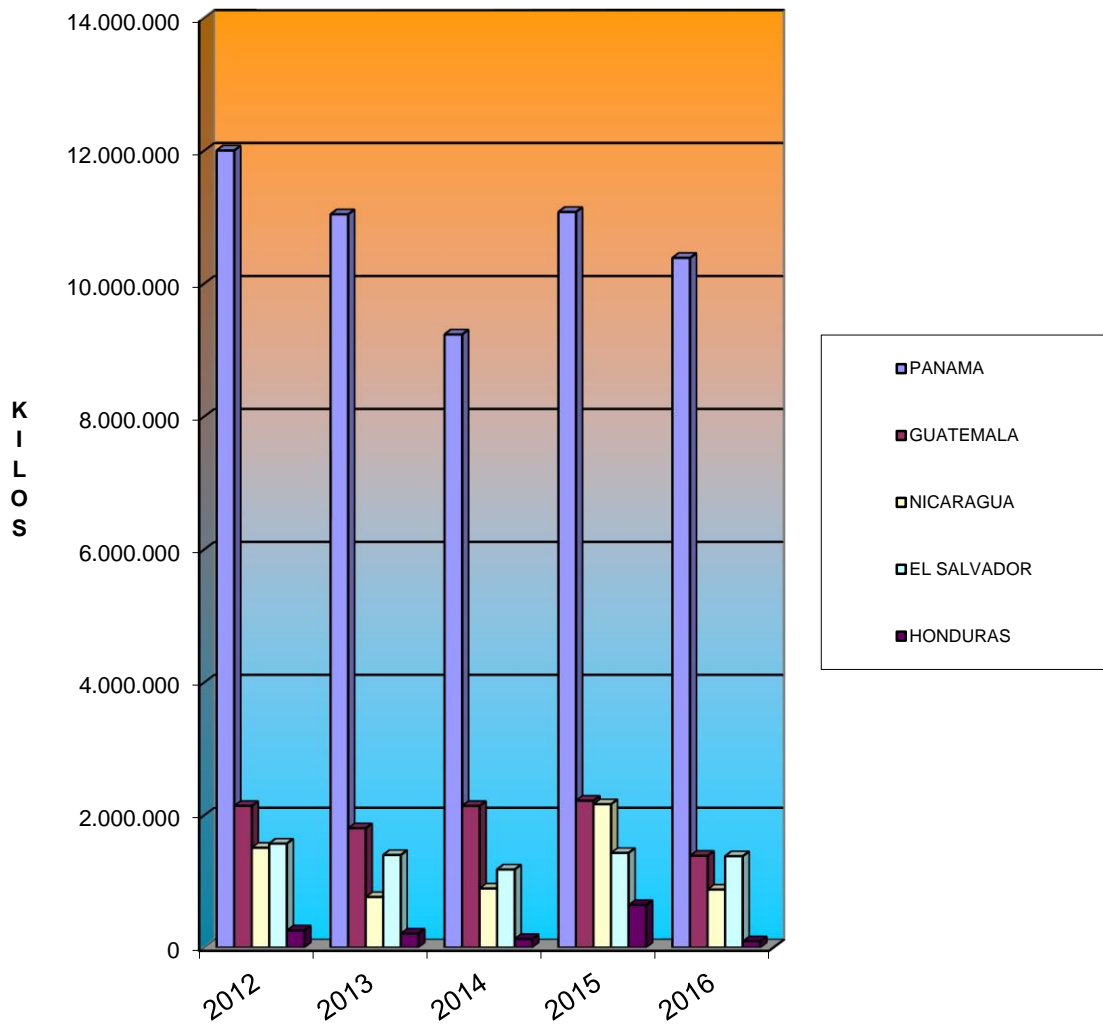
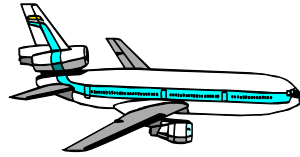
**CUADRO N°6-10**  
**CARGA (KILOS) TRANSPORTADA EN SERVICIOS REGULAR Y NO REGULAR**  
**INTERNACIONAL SEGUN PAISES Y RUTAS DEL MERCADO CENTROAMERICANO**  
**2012-2016**

| PAISES Y RUTAS             | 2012              | 2013              | 2014              | 2015              | 2016              |
|----------------------------|-------------------|-------------------|-------------------|-------------------|-------------------|
| <b>TOTAL CENTROAMERICA</b> | <b>17.504.334</b> | <b>15.236.950</b> | <b>13.596.850</b> | <b>17.562.463</b> | <b>14.141.915</b> |
| <b>PANAMA</b>              | <b>12.007.608</b> | <b>11.047.214</b> | <b>9.239.819</b>  | <b>11.081.953</b> | <b>10.391.783</b> |
| PANAMÁ                     | 12.007.608        | 11.047.214        | 9.239.819         | 11.081.953        | 10.391.783        |
| <b>GUATEMALA</b>           | <b>2.147.545</b>  | <b>1.809.236</b>  | <b>2.146.708</b>  | <b>2.227.158</b>  | <b>1.391.221</b>  |
| GUATEMALA                  | 2.147.545         | 1.809.236         | 2.146.708         | 2.227.158         | 1.391.221         |
| <b>EL SALVADOR</b>         | <b>1.576.054</b>  | <b>1.402.898</b>  | <b>1.183.468</b>  | <b>1.434.241</b>  | <b>1.384.898</b>  |
| SAN SALVADOR               | 1.576.054         | 1.402.898         | 1.183.468         | 1.434.241         | 1.384.898         |
| <b>NICARAGUA</b>           | <b>1.512.936</b>  | <b>765.669</b>    | <b>895.616</b>    | <b>2.173.522</b>  | <b>879.125</b>    |
| MANAGUA                    | 1.512.936         | 765.669           | 895.616           | 2.173.522         | 879.125           |
| <b>HONDURAS</b>            | <b>260.191</b>    | <b>211.933</b>    | <b>131.239</b>    | <b>645.589</b>    | <b>94.889</b>     |
| SAN PEDRO SULA             | 113.469           | 103.524           | 52.945            | 352.572           | 27.017            |
| TEGUCIGALPA                | 146.722           | 108.409           | 78.294            | 293.017           | 67.872            |

FUENTE: FORMULARIOS TRÁFICO DE ORIGEN Y DESTINO

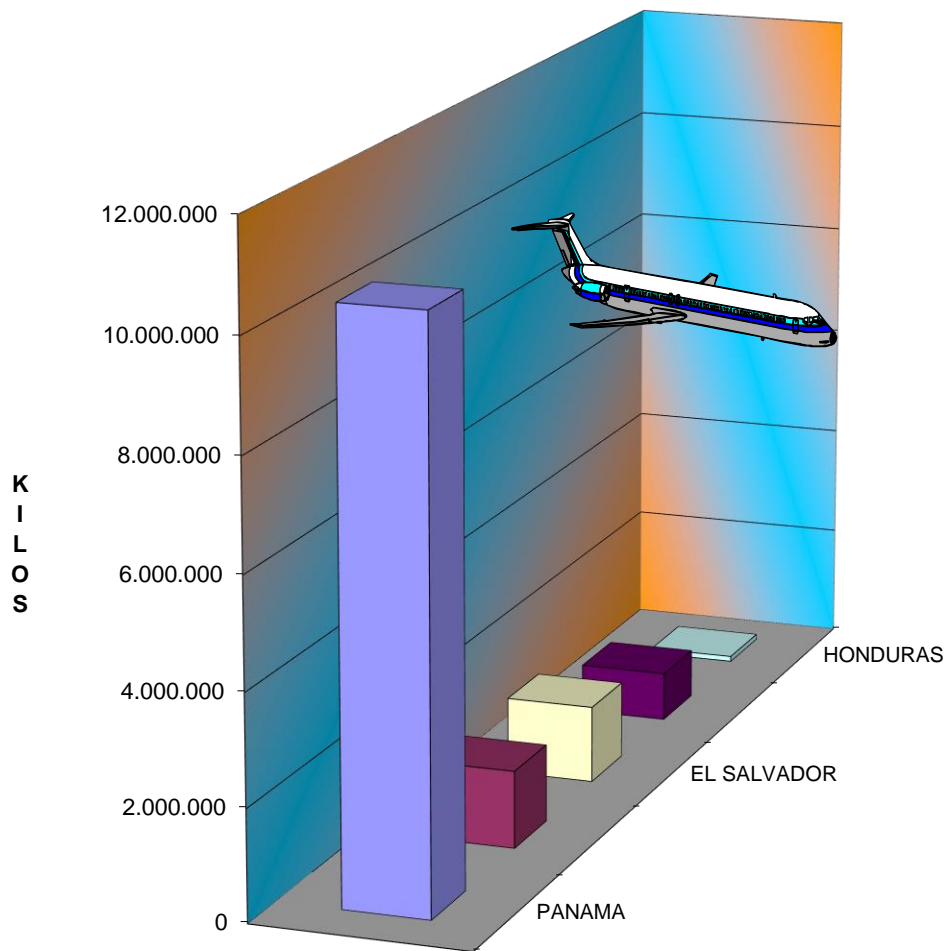


**GRÁFICO N°6-10A**  
**CARGA (KILOS) MOVILIZADA POR PAISES**  
**DEL MERCADO DE CENTRO AMÉRICA**  
**2012-2016**



FUENTE: CUADRO N° 6-10

GRÁFICO N°6-10B  
CARGA (KILOS) MOVILIZADA POR CIUDADES  
DEL MERCADO DE CENTRO AMÉRICA  
AÑO 2016

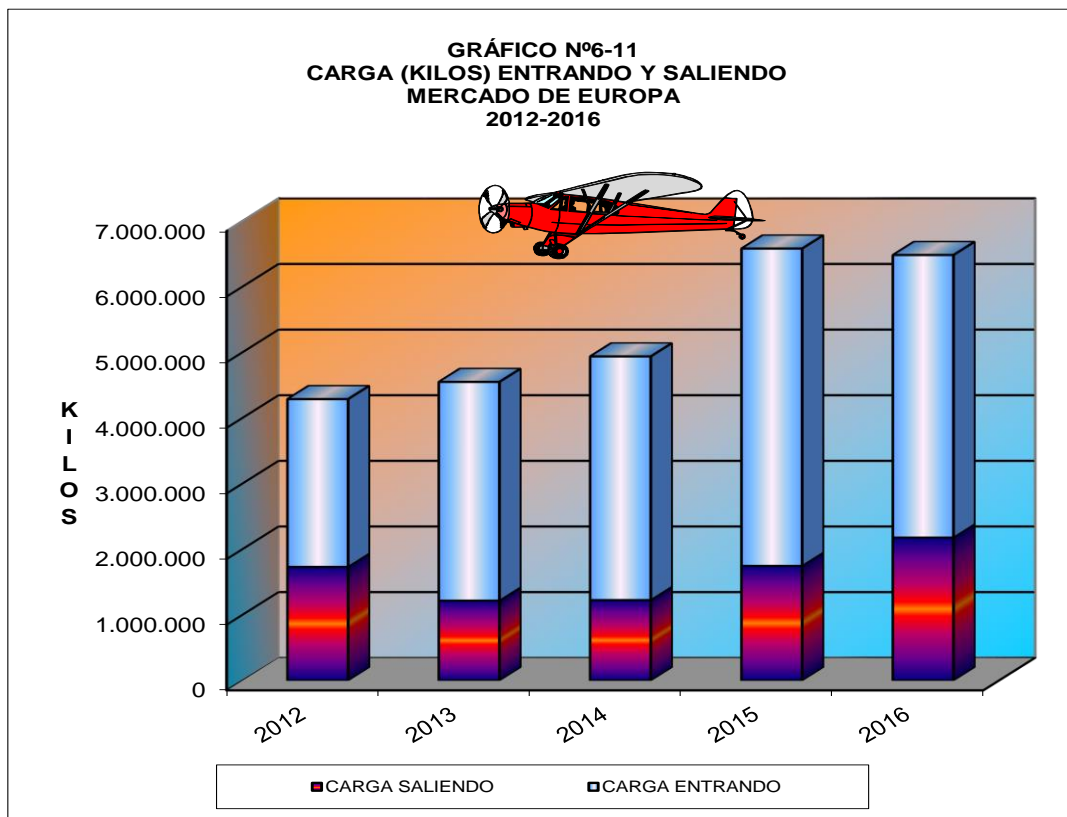


FUENTE: CUADRO N° 6-10

**CUADRO N°6-11  
CARGA (KILOS) TRANSPORTADA EN SERVICIO REGULAR Y NO REGULAR  
INTERNACIONAL DESDE Y HACIA EUROPA  
2012-2016**

| ORIGEN Y DESTINO      | 2012             | 2013             | 2014             | 2015             | 2016             |
|-----------------------|------------------|------------------|------------------|------------------|------------------|
| <b>EUROPA TOTAL</b>   | <b>4.288.638</b> | <b>4.550.556</b> | <b>4.939.123</b> | <b>6.582.476</b> | <b>6.483.814</b> |
| <b>CARGA SALIENDO</b> | <b>1.732.862</b> | <b>1.218.736</b> | <b>1.227.275</b> | <b>1.748.014</b> | <b>2.179.167</b> |
| MADRID                | 1.382.502        | 857.050          | 616.449          | 494.743          | 1.975.996        |
| LONDRES               | 0                | 0                | 0                | 0                | 168.463          |
| PARÍS                 | 0                | 0                | 0                | 0                | 34.708           |
| AMSTERDAM             | 0                | 0                | 0                | 749.343          | 0                |
| FRANKFURT             | 350.360          | 361.686          | 610.826          | 503.928          | 0                |
| <b>CARGA ENTRANDO</b> | <b>2.555.776</b> | <b>3.331.820</b> | <b>3.711.848</b> | <b>4.834.462</b> | <b>4.304.647</b> |
| MADRID                | 2.555.776        | 2.699.336        | 3.037.410        | 3.323.449        | 3.590.350        |
| LONDRES               | 0                | 0                | 0                | 0                | 572.973          |
| PARÍS                 | 0                | 0                | 0                | 0                | 141.324          |
| AMSTERDAM             | 0                | 0                | 0                | 899.905          | 0                |
| FRANKFURT             | 0                | 632.484          | 674.438          | 611.108          | 0                |

FUENTE : FORMULARIO TRÁFICO POR RUTAS

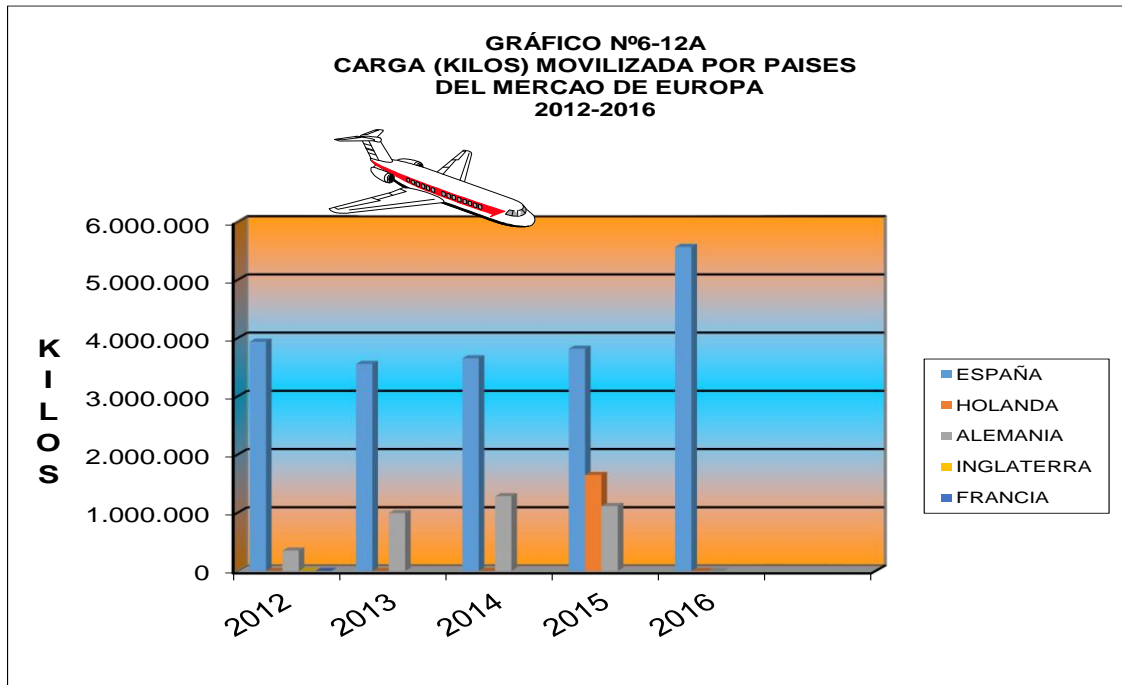


FUENTE: CUADRO N°6-11

**CUADRO N°6-12  
CARGA (KILOS) TRANSPORTADA EN SERVICIOS REGULAR  
Y NO REGULAR INTERNACIONAL, SEGUN PAISES  
Y RUTAS DEL MERCADO EUROPEO  
2012-2016**

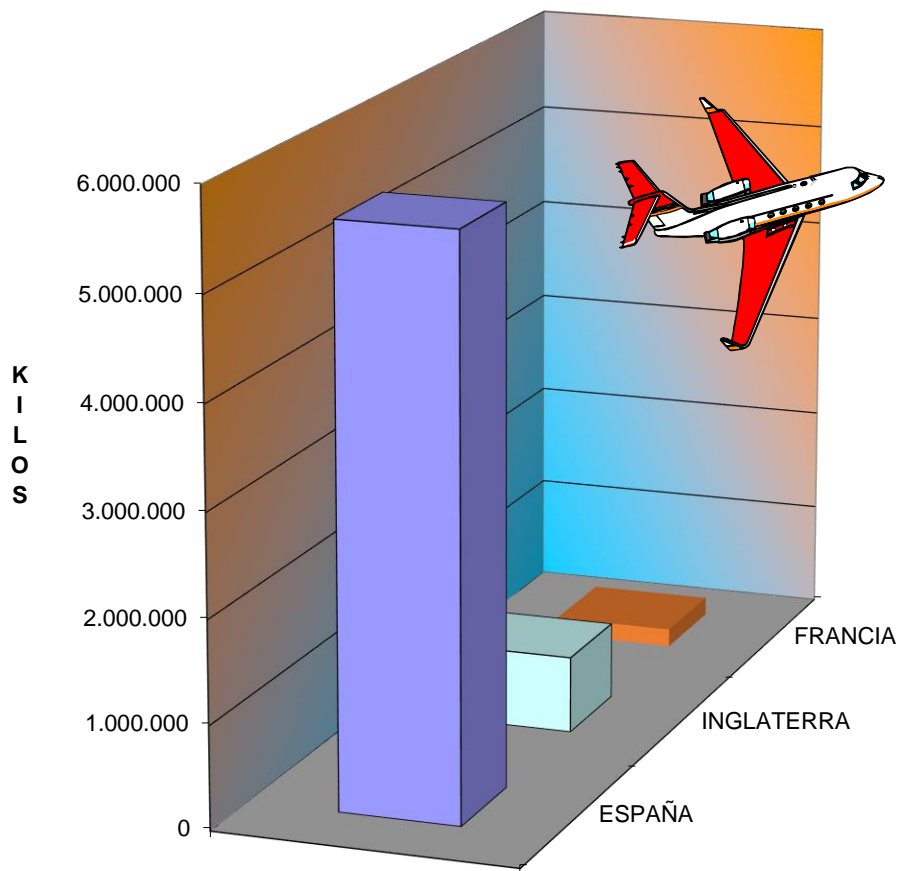
| PAISES Y RUTAS      | 2012             | 2013             | 2014             | 2015             | 2016             |
|---------------------|------------------|------------------|------------------|------------------|------------------|
| <b>TOTAL EUROPA</b> | <b>4.288.638</b> | <b>4.550.556</b> | <b>4.939.123</b> | <b>6.582.476</b> | <b>5.566.346</b> |
| <b>ESPAÑA</b>       | <b>3.938.278</b> | <b>3.556.386</b> | <b>3.653.859</b> | <b>3.818.192</b> | <b>5.566.346</b> |
| MADRID              | 3.938.278        | 3.556.386        | 3.653.859        | 3.818.192        | 5.566.346        |
| <b>INGLATERRA</b>   | <b>0</b>         | <b>0</b>         | <b>0</b>         | <b>0</b>         | <b>741.436</b>   |
| LONDRES             | 0                | 0                | 0                | 0                | 741.436          |
| <b>FRANCIA</b>      | <b>0</b>         | <b>0</b>         | <b>0</b>         | <b>0</b>         | <b>176.032</b>   |
| PARÍS               | 0                | 0                | 0                | 0                | 176.032          |
| <b>HOLANDA</b>      | <b>0</b>         | <b>0</b>         | <b>0</b>         | <b>1.649.248</b> | <b>0</b>         |
| AMSTERDAM           | 0                | 0                | 0                | 1.649.248        | 0                |
| <b>ALEMANIA</b>     | <b>350.360</b>   | <b>994.170</b>   | <b>1.285.264</b> | <b>1.115.036</b> | <b>0</b>         |
| FRANKFURT           | 350.360          | 994.170          | 1.285.264        | 1.115.036        | 0                |

FUENTE: FORMULARIOS TRÁFICO DE ORIGEN Y DESTINO



FUENTE : CUADRO N°6-12

GRÁFICO N°6-12-B  
CARGA (KILOS) MOVILIZADA POR CIUDADES  
DEL MERCADO DE EUROPA  
AÑO 2016

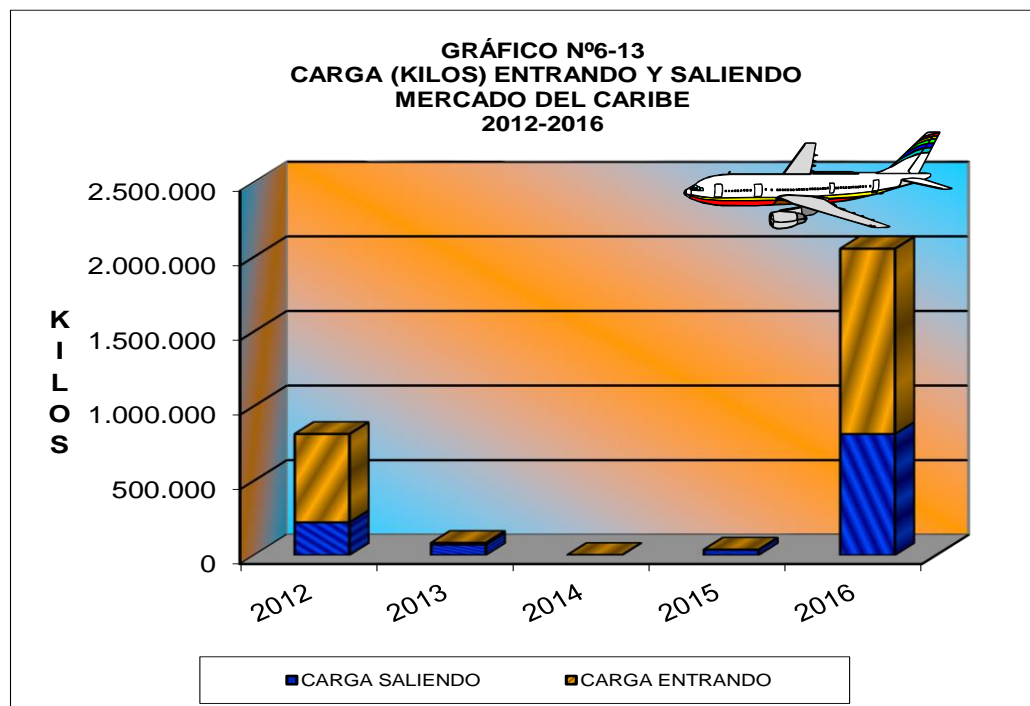


FUENTE: CUADRO N°6-12

**CUADRO N°6-13  
CARGA (KILOS.) TRANSPORTADA EN SERVICIOS REGULAR Y  
NO REGULAR INTERNACIONAL DESDE Y HACIA EL CARIBE  
2012-2016**

| ORIGEN Y DESTINO       | 2012           | 2013          | 2014         | 2015          | 2016             |
|------------------------|----------------|---------------|--------------|---------------|------------------|
| <b>EL CARIBE TOTAL</b> | <b>812.710</b> | <b>82.869</b> | <b>1.801</b> | <b>37.808</b> | <b>2.054.480</b> |
| <b>CARGA SALIENDO</b>  | <b>220.887</b> | <b>71.688</b> | <b>1.089</b> | <b>37.495</b> | <b>812.691</b>   |
| SANTO DOMINGO          | 21.933         | 0             | 677          | 0             | 811.417          |
| KINGSTON               | 530            | 0             | 0            | 0             | 1.274            |
| SAN ANDRÉS             | 6.306          | 2.694         | 412          | 26.930        | 0                |
| LA HABANA              | 192.118        | 68.533        | 0            | 10.565        | 0                |
| MONTEGO                | 0              | 461           | 0            | 0             | 0                |
| <b>CARGA ENTRANDO</b>  | <b>591.823</b> | <b>11.181</b> | <b>712</b>   | <b>313</b>    | <b>1.241.789</b> |
| SANTO DOMINGO          | 555.333        | 0             | 260          | 0             | 1.233.820        |
| KINGSTON               | 150            | 397           | 0            | 0             | 5.400            |
| LA HABANA              | 30.494         | 8.716         | 0            | 0             | 2.548            |
| SAN ANDRÉS             | 5.846          | 2.068         | 452          | 313           | 21               |

FUENTE: FORMULARIOS TRÁFICO DE ORIGEN Y DESTINO

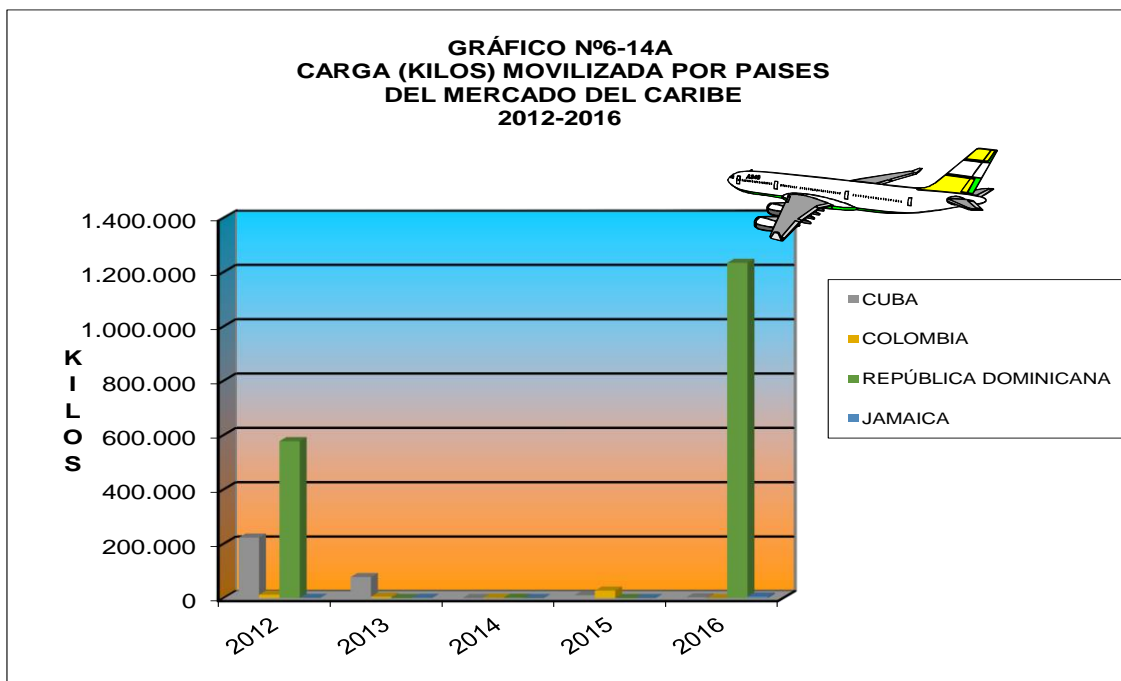


FUENTE: CUADRO N°6-13

**CUADRO N°6-14  
CARGA (KILOS) TRANSPORTADA EN SERVICIOS REGULAR  
Y NO REGULAR INTERNACIONAL  
SEGUN PAISES Y RUTAS DEL MERCADO DE EL CARIBE  
2012-2016**

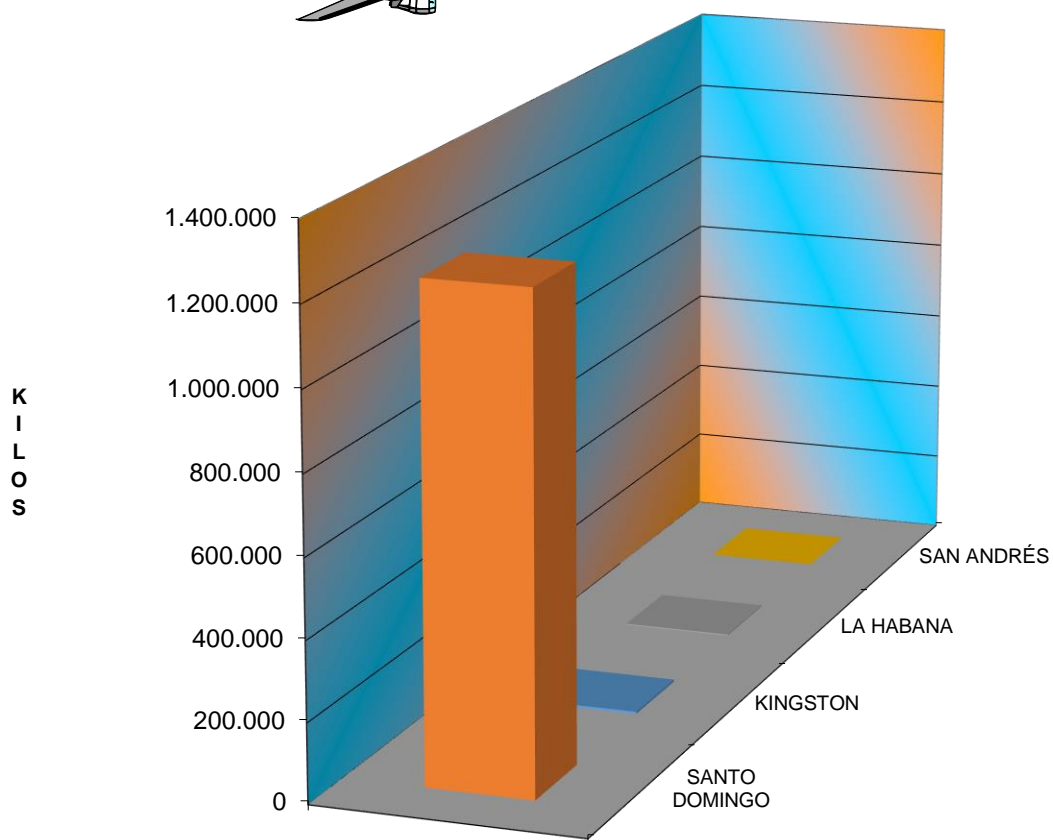
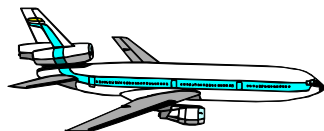
| PAISES Y RUTAS              | 2012           | 2013          | 2014         | 2015          | 2016             |
|-----------------------------|----------------|---------------|--------------|---------------|------------------|
| <b>TOTAL EL CARIBE</b>      | <b>812.710</b> | <b>82.869</b> | <b>1.801</b> | <b>37.808</b> | <b>1.241.789</b> |
| <b>REPÚBLICA DOMINICANA</b> | <b>577.266</b> | <b>0</b>      | <b>937</b>   | <b>0</b>      | <b>1.233.820</b> |
| SANTO DOMINGO               | 577.266        | 0             | 937          | 0             | 1.233.820        |
| <b>JAMAICA</b>              | <b>680</b>     | <b>858</b>    | <b>0</b>     | <b>0</b>      | <b>5.400</b>     |
| KINGSTON                    | 680            | 397           | 0            | 0             | 5.400            |
| MONTEGO                     | 0              | 461           | 0            | 0             | 0                |
| <b>CUBA</b>                 | <b>222.612</b> | <b>77.249</b> | <b>0</b>     | <b>10.565</b> | <b>2.548</b>     |
| LA HABANA                   | 222.612        | 77.249        | 0            | 10.565        | 2.548            |
| <b>COLOMBIA</b>             | <b>12.152</b>  | <b>4.762</b>  | <b>864</b>   | <b>27.243</b> | <b>21</b>        |
| SAN ANDRÉS                  | 12.152         | 4.762         | 864          | 27.243        | 21               |

FUENTE: FORMULARIOS TRÁFICO DE ORIGEN Y DESTINO



FUENTE: CUADRO N°6-14

GRÁFICO N°6-14B  
CARGA (KILOS) MOVILIZADA POR CIUDADES  
DEL MERCADO DEL CARIBE  
AÑO 2016



FUENTE: CUADRO N° 6-14

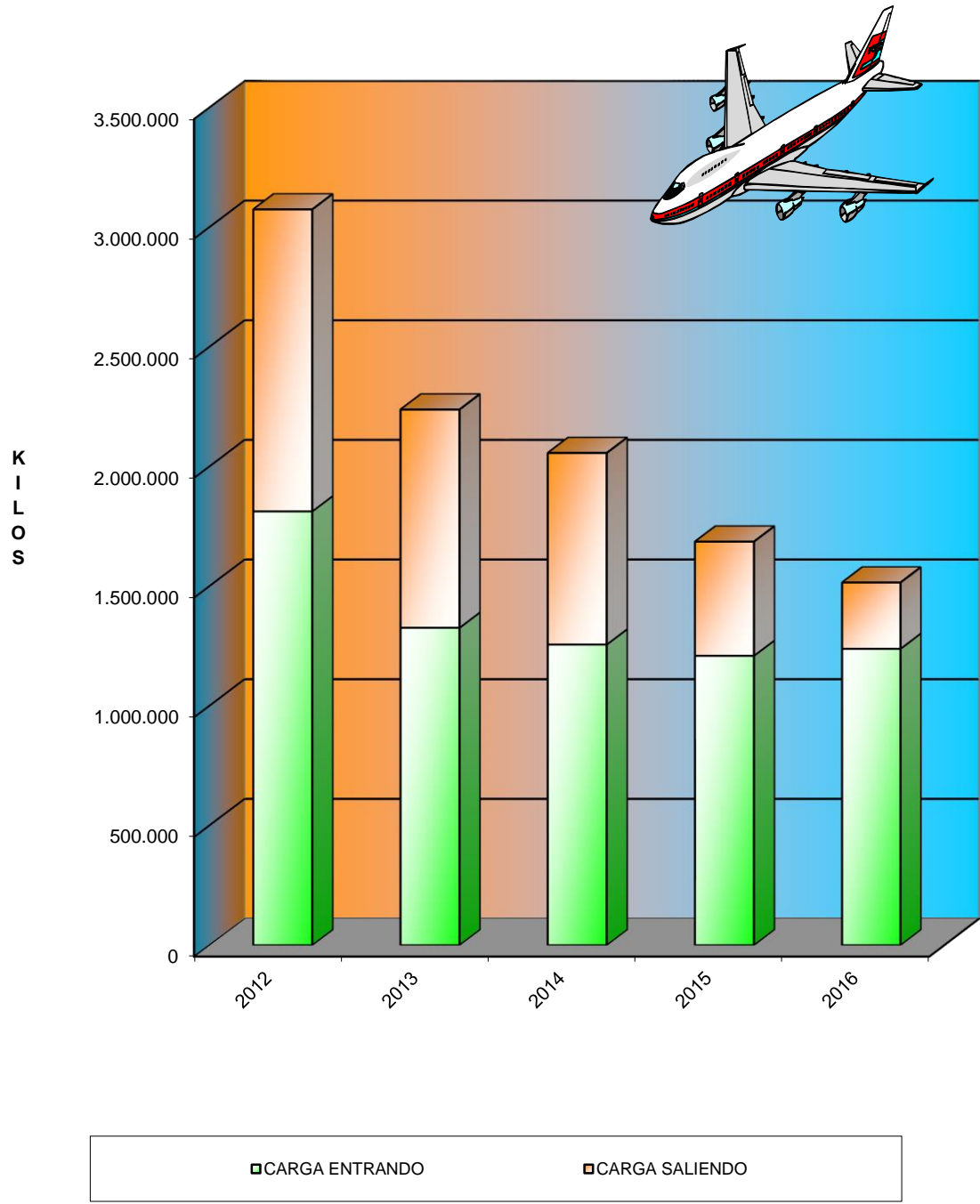


**CUADRO N°6-15**  
**CARGA (KILOS) TRANSPORTADA EN SERVICIO REGULAR INTERNACIONAL**  
**DESDE Y HACIA SUR AMÉRICA**  
**2012-2016**

| ORIGEN Y DESTINO         | 2012             | 2013             | 2014             | 2015             | 2016             |
|--------------------------|------------------|------------------|------------------|------------------|------------------|
| <b>SUR AMÉRICA TOTAL</b> | <b>3.074.570</b> | <b>2.238.286</b> | <b>2.056.821</b> | <b>1.686.277</b> | <b>1.515.481</b> |
| <b>CARGA SALIENDO</b>    | <b>1.261.888</b> | <b>911.882</b>   | <b>800.601</b>   | <b>476.865</b>   | <b>276.934</b>   |
| BOGOTÁ                   | 313.755          | 316.715          | 389.445          | 248.461          | 153.716          |
| LIMA                     | 671.562          | 494.277          | 408.318          | 206.721          | 123.218          |
| CARACAS                  | 58.327           | 32.012           | 2.838            | 21.683           | 0                |
| QUITO                    | 192.081          | 66.428           | 0                | 0                | 0                |
| GUAYAQUIL                | 482              | 2.450            | 0                | 0                | 0                |
| MEDELLÍN                 | 25.681           | 0                | 0                | 0                | 0                |
| <b>CARGA ENTRANDO</b>    | <b>1.812.682</b> | <b>1.326.404</b> | <b>1.256.220</b> | <b>1.209.412</b> | <b>1.238.547</b> |
| BOGOTÁ                   | 660.326          | 555.466          | 582.164          | 692.367          | 744.955          |
| LIMA                     | 865.907          | 674.169          | 589.296          | 517.045          | 493.592          |
| QUITO                    | 0                | 0                | 48.615           | 0                | 0                |
| XX                       | 0                | 0                | 27.460           | 0                | 0                |
| CARACAS                  | 19.788           | 7.338            | 8.685            | 0                | 0                |
| GUAYAQUIL                | 213.692          | 88.475           | 0                | 0                | 0                |
| MEDELLÍN                 | 52.969           | 956              | 0                | 0                | 0                |

FUENTE: FORMULARIOS TRÁFICO DE ORIGEN Y DESTINO

**CUADRO N°6-15  
CARGA (KILOS) ENTRANDO Y SALIENDO  
MERCADO DE SUR AMÉRICA  
2012-2016**



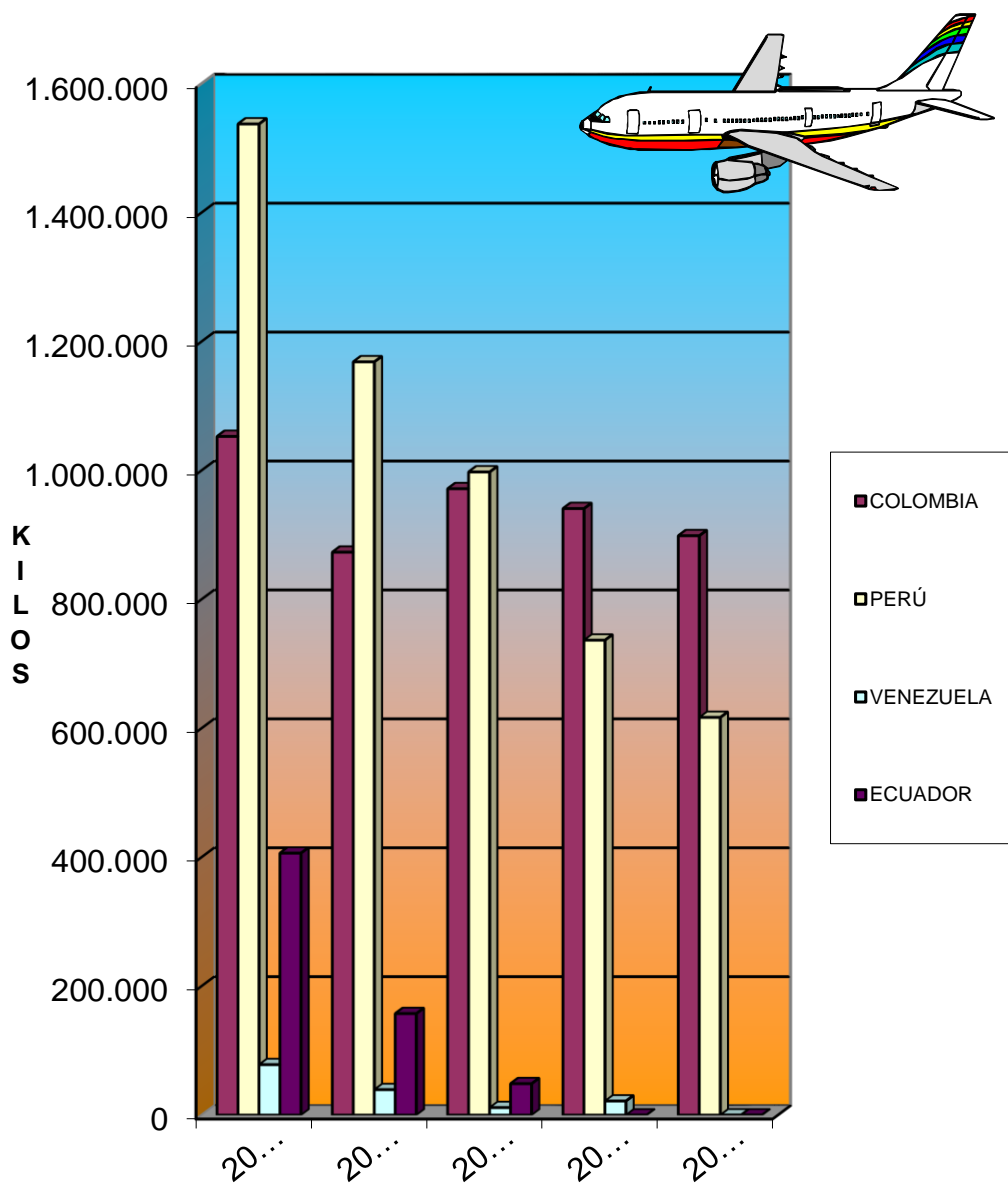
FUENTE: CUADRO N° 6-15

**CUADRO N°6-16**  
**CARGA EN KILOGRAMOS TRANSPORTADA EN SERVICIO REGULAR Y NO REGULAR**  
**INTERNACIONAL SEGUN PAISES Y RUTAS DEL MERCADO DE SUR AMÉRICA**  
**2012-2016**

| PAISES Y RUTAS           | 2012             | 2013             | 2014             | 2015             | 2016             |
|--------------------------|------------------|------------------|------------------|------------------|------------------|
| <b>TOTAL SUR AMÉRICA</b> | <b>3.074.570</b> | <b>2.238.286</b> | <b>2.029.361</b> | <b>1.699.177</b> | <b>1.515.481</b> |
| <b>COLOMBIA</b>          | <b>1.052.731</b> | <b>873.137</b>   | <b>971.609</b>   | <b>940.828</b>   | <b>898.671</b>   |
| BOGOTÁ                   | 974.081          | 872.181          | 971.609          | 940.828          | 898.671          |
| MEDELLÍN                 | 78.650           | 956              | 0                | 0                | 0                |
| <b>PERÚ</b>              | <b>1.537.469</b> | <b>1.168.446</b> | <b>997.614</b>   | <b>736.666</b>   | <b>616.810</b>   |
| LIMA                     | 1.537.469        | 1.168.446        | 997.614          | 736.666          | 616.810          |
| <b>VENEZUELA</b>         | <b>78.115</b>    | <b>39.350</b>    | <b>11.523</b>    | <b>21.683</b>    | <b>0</b>         |
| CARACAS                  | 78.115           | 39.350           | 11.523           | 21.683           | 0                |
| <b>BRASIL</b>            | <b>0</b>         | <b>0</b>         | <b>27.460</b>    | <b>0</b>         | <b>0</b>         |
| XX                       | 0                | 0                | 27.460           | 0                | 0                |
| <b>ECUADOR</b>           | <b>406.255</b>   | <b>157.353</b>   | <b>48.615</b>    | <b>0</b>         | <b>0</b>         |
| QUITO                    | 192.081          | 66.428           | 48.615           | 0                | 0                |
| GUAYAQUIL                | 214.174          | 90.925           | 0                | 0                | 0                |

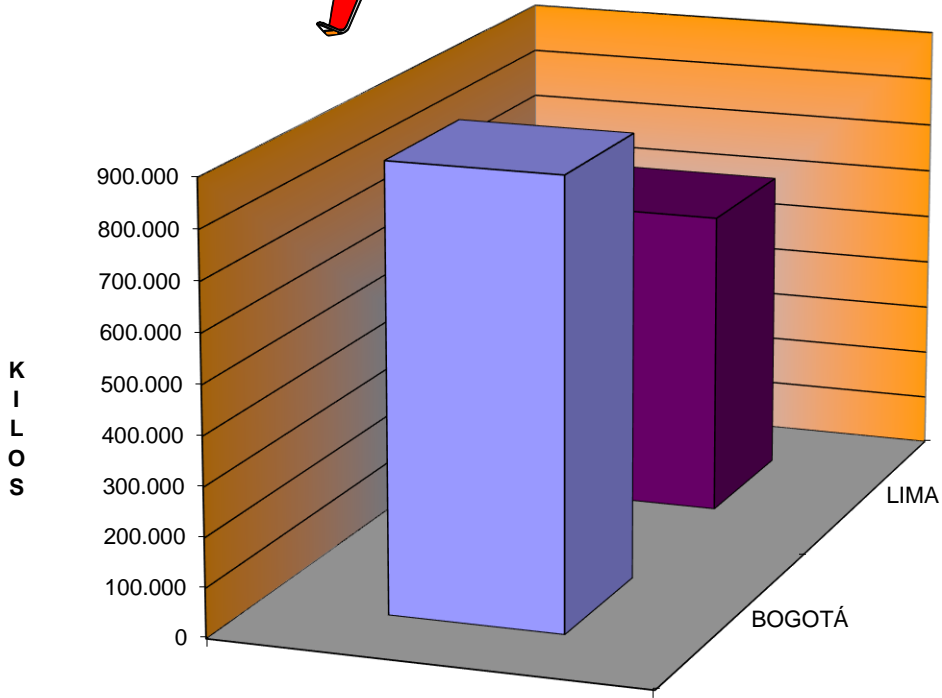

FUENTE: FORMULARIOS TRÁFICO DE ORIGEN Y DESTINO

**GRÁFICO N°6-16A**  
**CARGA (KILOS) MOVILIZADA POR PAISES**  
**DEL MERCADO DE SUR AMÉRICA**  
**2012-2016**



FUENTE: CUADRO N°6-16

**GRÁFICO N°6-16B**  
**CARGA (KILOS) MOVILIZADA POR CIUDADES**  
**DEL MERCADO DE SUR AMÉRICA**  
**AÑO 2016**



FUENTE: CUADRO N° 6-16

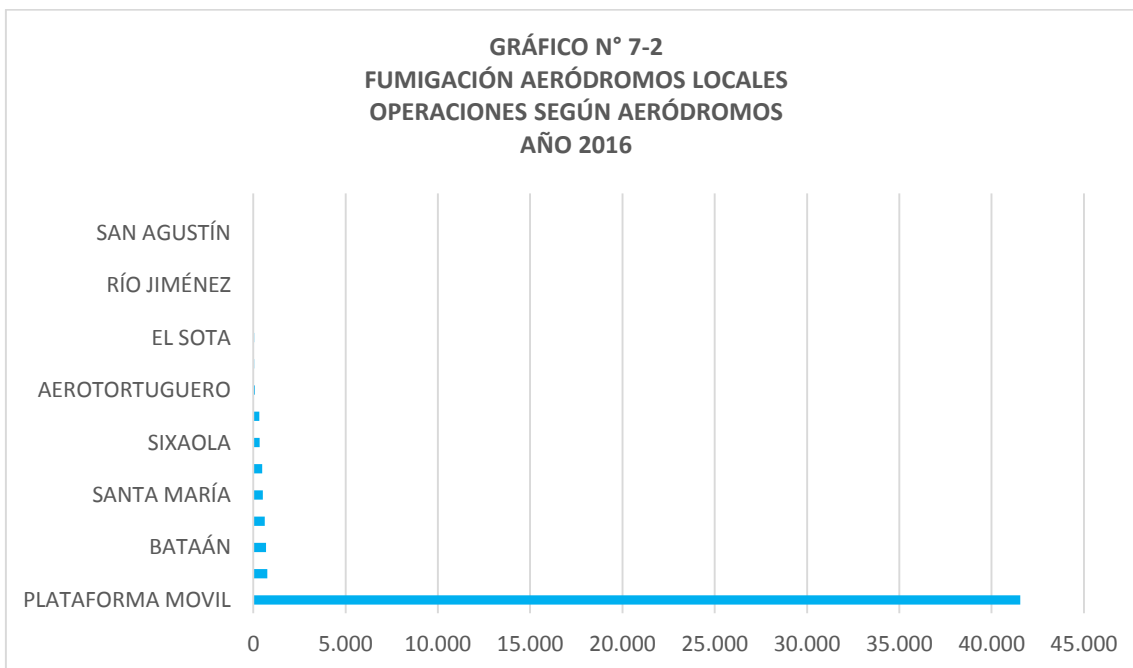
# **CAPITULO VII**



## **OPERACIONES DE FUMIGACIÓN EN AERÓDROMOS LOCALES**

| CUADRO N° 7-1                                   |         |                      |               |
|---|---------|----------------------|---------------|
| FUMIGACIÓN AERÓDROMOS LOCALES                   |         |                      |               |
| OPERACIONES SEGÚN PROVINCIA CULTIVO Y HECTÁREAS |         |                      |               |
| AÑO 2016  |         |                      |               |
| PROVINCIA                                       | CULTIVO | HAECTÁREAS APLICADAS | OPERACIONES   |
| <b>TOTAL</b>                                    |         | <b>4.355.064</b>     | <b>45.547</b> |
| LIMÓN   | BANANO  | 3.673.918            | 36.619        |
| HEREDIA   | BANANO  | 648.219              | 8.742         |
| ALAJUELA  | ARROZ   | 8.204                | 43            |
| PUNTARENAS                                      | BANANO  | 8.130                | 51            |
| GUANACASTE                                      | NARANJA | 3.886                | 7             |
| ALAJUELA  | ARROZ   | 3.359                | 17            |
| LIMÓN   | ARROZ   | 2.895                | 40            |
| ALAJUELA  | MALEZAS | 2.726                | 5             |
| GUANACASTE                                      | ARROZ   | 1.320                | 8             |
| ALAJUELA  | MALEZAS | 634                  | 3             |
| ALAJUELA  | NARANJA | 558                  | 1             |
| LIMÓN   | N.D.    | 384                  | 4             |
| LIMÓN   | MELÓN   | 300                  | 1             |
| ALAJUELA  | MALEZAS | 250                  | 1             |
| PUNTARENAS                                      | PALMA   | 151                  | 2             |
| LIMÓN   | PLÁTANO | 130                  | 3             |
| FUENTE: INFORMES MENSUALES DE LAS EMPRESAS      |         |                      |               |

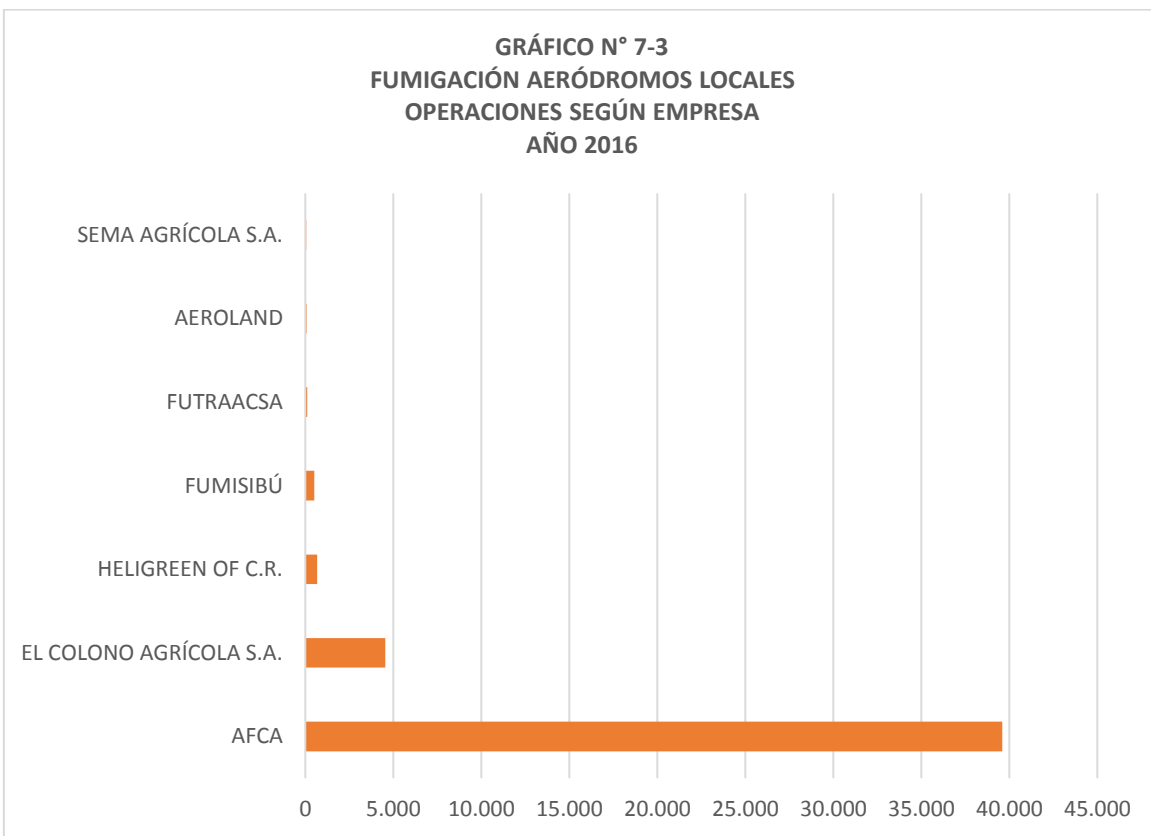
| CUADRO N° 7-2                              |               |
|--|---------------|
| FUMIGACIÓN AERÓDROMOS LOCALES              |               |
| OPERACIONES SEGÚN AERÓDROMOS               |               |
| AÑO 2016                                   |               |
| AERÓDROMO                                  | OPERACIONES   |
| <b>TOTAL</b>                               | <b>45.547</b> |
| PLATAFORMA MOVIL                           | 41.561        |
| TICABÁN                                    | 760           |
| BATAÁN                                     | 697           |
| ZAPOTE                                     | 613           |
| SANTA MARÍA                                | 521           |
| MATA LIMÓN                                 | 480           |
| SIXAOLA                                    | 340           |
| SAN ALBERTO                                | 327           |
| AEROTORTUGUERO                             | 87            |
| LAUREL                                     | 52            |
| EL SOTA                                    | 40            |
| LA ARGENTINA                               | 27            |
| RÍO JIMÉNEZ                                | 25            |
| SARAPIQUÍ                                  | 14            |
| SAN AGUSTÍN                                | 2             |
| CANGREJO VERDE                             | 1             |
| FUENTE: INFORMES MENSUALES DE LAS EMPRESAS |               |



FUENTE: CUADRO N° 7-2

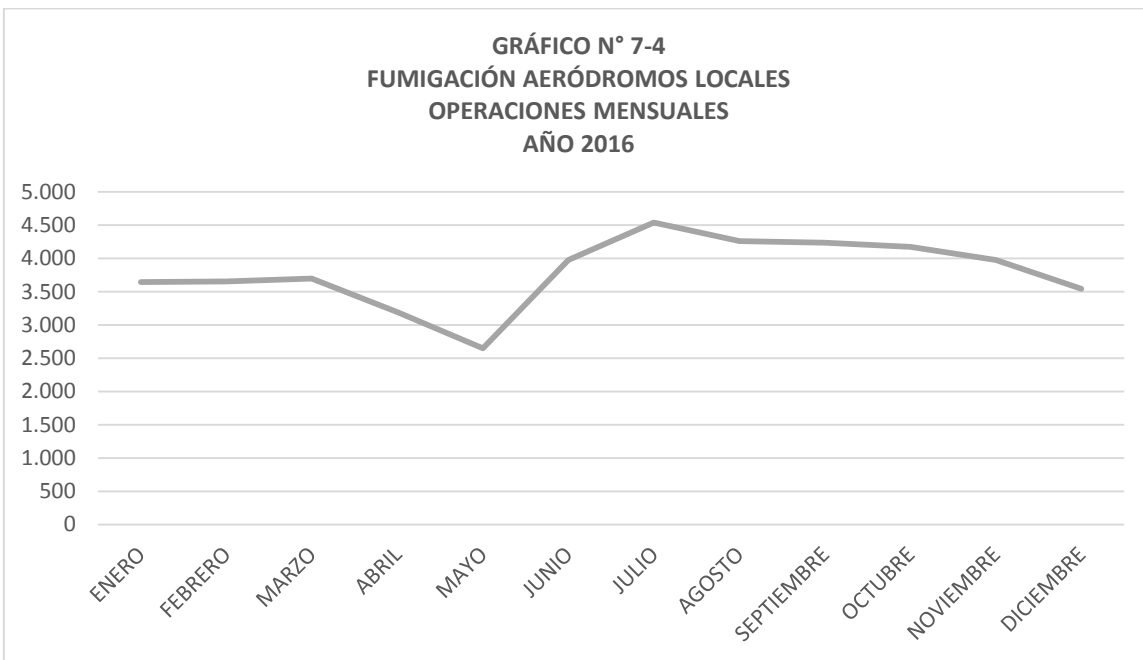


| <b>CUADRO N°7-3</b>                               |  |                    |               |
|---|--|--------------------|---------------|
| <b>FUMIGACIÓN AERÓDROMOS LOCALES</b>              |  |                    |               |
| <b>OPERACIONES SEGÚN EMPRESA</b>                  |  |                    |               |
| <b>AÑO 2016</b>                                   |  |                    |               |
| <b>EMPRESA</b>                                    |  | <b>OPERACIONES</b> |               |
| <b>TOTAL</b>                                      |  |                    | <b>45.547</b> |
| AFCA  |  |                    | 39.588        |
| EL COLONO AGRÍCOLA S.A.                           |  |                    | 4.541         |
| HELIGREEN OF C.R.                                 |  |                    | 672           |
| FUMISIBÚ  |  |                    | 514           |
| FUTRAACSA   |  |                    | 102           |
| AEROLAND  |  |                    | 77            |
| SEMA AGRÍCOLA S.A.                                |  |                    | 53            |
| <b>FUENTE: INFORMES MENSUALES DE LAS EMPRESAS</b> |  |                    |               |



FUENTE: CUADRO N° 7-3

| <b>CUADRO N° 7-4</b>                              |  |                    |  |
|---|--|--------------------|--|
| <b>FUMIGACIÓN AERÓDROMOS LOCALES</b>              |  |                    |  |
| <b>OPERACIONES MENSUALES</b>                      |  |                    |  |
| <b>AÑO 2016</b>                                   |  |                    |  |
| <b>MES</b>  |  | <b>OPERACIONES</b> |  |
| <b>TOTAL</b>                                      |  | <b>45.547</b>      |  |
| ENERO   |  | 3.643              |  |
| FEBRERO   |  | 3.653              |  |
| MARZO   |  | 3.699              |  |
| ABRIL   |  | 3.192              |  |
| MAYO  |  | 2.649              |  |
| JUNIO   |  | 3.978              |  |
| JULIO   |  | 4.539              |  |
| AGOSTO  |  | 4.263              |  |
| SEPTIEMBRE  |  | 4.238              |  |
| OCTUBRE   |  | 4.173              |  |
| NOVIEMBRE   |  | 3.978              |  |
| DICIEMBRE   |  | 3.542              |  |
| <b>FUENTE: INFORMES MENSUALES DE LAS EMPRESAS</b> |  |                    |  |



FUENTE: CUADRO N° 7-4

# **CAPITULO VIII**



**TRANSPORTE DE CORREO  
(KILOS)  
RUTAS INTERNACIONALES**

**Del año 2003 en adelante  
no se presenta información  
del movimiento de correo**

# **CAPITULO IX**



**TRANSPORTE DE  
PASAJEROS, CARGA Y  
CORREO SEGÚN MERCADO, PAÍS,  
RUTA Y LÍNEA AÉREA  
RUTAS INTERNACIONALES**

**CUADRO Nº9-1**  
**PASAJEROS TRANSPORTADOS EN SERVICIOS REGULAR Y NO REGULAR INTERNACIONAL**  
**DEL MERCADO NORTEAMERICANO POR PAÍS, POR RUTA Y POR LÍNEA AÉREA**  
**2012-2016**

| PAÍS, RUTA Y LÍNEA AÉREA       | 2012             | 2013             | 2014             | 2015             | 2016             |
|--------------------------------|------------------|------------------|------------------|------------------|------------------|
| <b>MERCADO NORTE AMÉRICA</b>   | <b>2.695.873</b> | <b>2.708.861</b> | <b>2.869.918</b> | <b>3.206.775</b> | <b>3.465.622</b> |
| <b>1- ESTADOS UNIDOS</b>       | <b>2.367.123</b> | <b>2.329.413</b> | <b>2.490.546</b> | <b>2.763.181</b> | <b>2.930.989</b> |
| <b>RUTA ALABAMA</b>            | <b>171</b>       | <b>0</b>         | <b>0</b>         | <b>0</b>         | <b>0</b>         |
| MIAMI AIR                      | 171              | 0                | 0                | 0                | 0                |
| <b>RUTA ATLANTA</b>            | <b>214.623</b>   | <b>324.275</b>   | <b>341.683</b>   | <b>384.703</b>   | <b>368.741</b>   |
| DELTA                          | 214.623          | 324.047          | 341.264          | 384.352          | 368.741          |
| COPA                           | 0                | 0                | 0                | 214              | 0                |
| UNITED                         |                  |                  | 419              | 137              | 0                |
| FRONTIER AIRLINES              | 0                | 228              | 0                | 0                | 0                |
| <b>RUTA BOSTON</b>             | <b>0</b>         | <b>0</b>         | <b>0</b>         | <b>6.832</b>     | <b>0</b>         |
| JET BLUE AIRWAYS               | 0                | 0                | 0                | 6.832            | 0                |
| <b>RUTA CALIFORNIA</b>         | <b>332</b>       | <b>0</b>         | <b>0</b>         | <b>0</b>         | <b>0</b>         |
| MIAMI AIR                      | 332              | 0                | 0                | 0                | 0                |
| <b>RUTA CAROLINA DEL NORTE</b> | <b>0</b>         | <b>0</b>         | <b>14.046</b>    | <b>0</b>         | <b>0</b>         |
| U.S. AIRWAYS                   | 0                | 0                | 13.806           | 0                | 0                |
| AIR CANADÁ                     | 0                | 0                | 139              | 0                | 0                |
| FRONTIER                       | 0                | 0                | 101              | 0                | 0                |
| <b>RUTA CHARLOTE</b>           | <b>72.148</b>    | <b>75.645</b>    | <b>53.255</b>    | <b>63.578</b>    | <b>52.139</b>    |
| AMERICAN                       | 0                | 211              | 0                | 11.222           | 52.139           |
| U.S. AIRWAYS                   | 72.148           | 75.186           | 53.255           | 52.301           | 0                |
| COPA                           | 0                | 0                | 0                | 55               | 0                |
| FRONTIER AIRLINES              | 0                | 248              | 0                | 0                | 0                |
| <b>RUTA CHICAGO</b>            | <b>10.754</b>    | <b>13.237</b>    | <b>25.382</b>    | <b>25.499</b>    | <b>41.794</b>    |
| UNITED                         | 10.027           | 13.006           | 21.927           | 22.309           | 34.550           |
| XTRA AIRWAYS                   | 0                | 0                | 0                | 0                | 7.244            |
| FRONTIER AIRLINES              | 727              | 3                | 3.341            | 3.190            | 0                |
| DELTA                          | 0                | 0                | 114              | 0                | 0                |
| MIAMI AIR                      | 0                | 228              | 0                | 0                | 0                |

|                             |                |                |                |                |                |
|-----------------------------|----------------|----------------|----------------|----------------|----------------|
| <b>RUTA CLEVELAND</b>       | <b>0</b>       | <b>0</b>       | <b>0</b>       | <b>448</b>     | <b>0</b>       |
| MIAMI AIR                   | 0              | 0              | 0              | 448            | 0              |
| <b>RUTA CONECTICUT</b>      | <b>0</b>       | <b>0</b>       | <b>0</b>       | <b>138</b>     | <b>0</b>       |
| JET BLUE AIRWAYS            | 0              | 0              | 0              | 138            | 0              |
| <b>RUTA DALLAS</b>          | <b>118.818</b> | <b>199.716</b> | <b>155.793</b> | <b>164.444</b> | <b>128.655</b> |
| AMERICAN                    | 118.818        | 153.072        | 154.366        | 154.142        | 127.877        |
| UNITED                      | 0              | 46.644         | 0              | 10.302         | 778            |
| SUN COUNTRY                 | 0              | 0              | 1.427          | 0              | 0              |
| <b>RUTA DENVER</b>          | <b>43.537</b>  | <b>36.141</b>  | <b>40.021</b>  | <b>12.644</b>  | <b>23.838</b>  |
| UNITED                      | 0              | 0              | 0              | 948            | 23.838         |
| FRONTIER                    | 43.537         | 35.883         | 39.866         | 11.696         | 0              |
| LACSA                       | 0              | 258            | 0              | 0              | 0              |
| MIAMI AIR                   | 0              | 0              | 155            | 0              | 0              |
| SUN COUNTRY                 | 0              | 0              | 0              | 0              | 0              |
| <b>RUTA DULLES</b>          | <b>0</b>       | <b>0</b>       | <b>0</b>       | <b>0</b>       | <b>960</b>     |
| UNITED                      | 0              | 0              | 0              | 0              | 960            |
| <b>RUTA FARGO</b>           | <b>0</b>       | <b>0</b>       | <b>0</b>       | <b>160</b>     | <b>0</b>       |
| SUN COUNTRY                 | 0              | 0              | 0              | 160            | 0              |
| <b>RUTA FLORIDA</b>         | <b>103.057</b> | <b>0</b>       | <b>101.763</b> | <b>0</b>       | <b>0</b>       |
| JET BLUE                    | 0              | 0              | 101.763        | 0              | 0              |
| AMERICAN                    | 102.802        | 0              | 0              | 0              | 0              |
| MIAMI AIR                   | 255            | 0              | 0              | 0              | 0              |
| <b>RUTA FORT LAUDERDALE</b> | <b>146.847</b> | <b>161.113</b> | <b>168.123</b> | <b>278.414</b> | <b>314.785</b> |
| SPIRIT AIRLINES             | 146.847        | 143.706        | 168.123        | 197.919        | 224.037        |
| JET BLUE                    | 0              | 17.407         | 0              | 80.489         | 90.155         |
| DELTA AIRLINES INC.         | 0              | 0              | 0              | 0              | 386            |
| SOUTH WEST AIRLINES CO.     | 0              | 0              | 0              | 0              | 202            |
| HELISERVICIOS AEROBELL      | 0              | 0              | 0              | 0              | 5              |
| AEROBEL                     | 0              | 0              | 0              | 6              | 0              |
| <b>RUTA FRANKFORD</b>       | <b>0</b>       | <b>0</b>       | <b>0</b>       | <b>19.486</b>  | <b>0</b>       |
| CONDOR                      | 0              | 0              | 0              | 19.486         | 0              |
| <b>RUTA GEORGIA</b>         | <b>111.169</b> | <b>0</b>       | <b>198</b>     | <b>0</b>       | <b>0</b>       |
| DELTA                       | 0              | 0              | 198            | 0              | 0              |
| LACSA                       | 111.169        | 0              | 0              | 0              | 0              |

|                           |                |                |                |                |                |
|---------------------------|----------------|----------------|----------------|----------------|----------------|
| <b>RUTA GREENSBORO</b>    | <b>0</b>       | <b>0</b>       | <b>0</b>       | <b>147</b>     | <b>0</b>       |
| MIAMI AIR                 | 0              | 0              | 0              | 147            | 0              |
| <b>RUTA HARLINGEN</b>     | <b>0</b>       | <b>0</b>       | <b>0</b>       | <b>0</b>       | <b>225</b>     |
| SUN COUNTRY               | 0              | 0              | 0              | 0              | 225            |
| <b>RUTA HOUSTON</b>       | <b>325.175</b> | <b>431.544</b> | <b>491.993</b> | <b>623.618</b> | <b>723.712</b> |
| UNITED AIRLINES           | 0              | 429.399        | 491.515        | 588.149        | 568.473        |
| SOUTHWEST                 | 0              | 0              | 0              | 12.627         | 149.769        |
| SPIRIT AIRLINES           | 0              | 0              | 0              | 22.483         | 3.278          |
| AMERICAN                  | 0              | 0              | 0              | 332            | 1.874          |
| XTRA AIRWAYS              | 0              | 0              | 0              | 0              | 318            |
| TACA                      | 271            | 0              | 0              | 27             | 0              |
| DELTA                     | 0              | 0              | 163            | 0              | 0              |
| SUN COUNTRY               | 0              | 1.804          | 162            | 0              | 0              |
| MIAMI AIR                 | 0              | 341            | 153            | 0              | 0              |
| CONTINENTAL               | 324.904        | 0              | 0              | 0              | 0              |
| <b>RUTA INDIANA</b>       | <b>0</b>       | <b>0</b>       | <b>0</b>       | <b>496</b>     | <b>0</b>       |
| MIAMI AIR                 | 0              | 0              | 0              | 496            | 0              |
| <b>RUTA INDIANAPOLIS</b>  | <b>0</b>       | <b>0</b>       | <b>0</b>       | <b>165</b>     | <b>0</b>       |
| MIAMI AIR                 | 0              | 0              | 0              | 165            | 0              |
| <b>RUTA LOS ÁNGELES</b>   | <b>45.258</b>  | <b>65.157</b>  | <b>128.651</b> | <b>154.916</b> | <b>277.309</b> |
| DELTA                     | 0              | 47.854         | 128.651        | 136.413        | 118.922        |
| SOUTHWEST AIRLINE CO.     | 0              | 0              | 0              | 0              | 41.660         |
| ALASKA                    |                |                |                | 18.497         | 116.727        |
| LACSA                     | 45.258         | 17.303         | 0              | 6              | 0              |
| <b>RUTA MASSACHUSETTS</b> | <b>0</b>       | <b>0</b>       | <b>1.916</b>   | <b>288</b>     | <b>10.156</b>  |
| JETBLUE                   | 0              | 0              | 1.916          | 288            | 10.156         |
| <b>RUTA MIAMI</b>         | <b>445.439</b> | <b>506.318</b> | <b>454.780</b> | <b>488.170</b> | <b>417.181</b> |
| AMERICAN                  | 386.196        | 456.991        | 451.674        | 487.824        | 417.181        |
| DELTA                     | 0              | 0              | 73             | 155            | 0              |
| UNITED                    |                |                |                | 113            | 0              |
| MIAMI AIR                 | 0              | 119            | 0              | 78             | 0              |
| LACSA                     | 59.243         | 49.208         | 3.033          | 0              | 0              |
| <b>RUTA MINIÁPOLIS</b>    | <b>6.089</b>   | <b>7.437</b>   | <b>0</b>       | <b>16.362</b>  | <b>0</b>       |
| SUN COUNTRY               | 3.645          | 3.829          | 0              | 8.930          | 0              |
| DELTA                     | 2.444          | 3.608          | 0              | 7.253          | 0              |
| SUN WING                  | 0              | 0              | 0              | 179            | 0              |



|                               |                |                |                |                |                |
|-------------------------------|----------------|----------------|----------------|----------------|----------------|
| <b>RUTA MINNESOTA</b>         | <b>0</b>       | <b>0</b>       | <b>22.698</b>  | <b>0</b>       | <b>27.621</b>  |
| DELTA                         | 0              | 0              | 6.153          | 0              | 16.057         |
| SUN COUNTRY                   | 0              | 0              | 6.747          | 0              | 11.564         |
| JET BLUE                      | 0              | 0              | 122            | 0              | 0              |
| SUN WING                      | 0              | 0              | 9.676          | 0              | 0              |
| <b>RUTA MISSOURI</b>          | <b>1.762</b>   | <b>0</b>       | <b>1.239</b>   | <b>0</b>       | <b>3.086</b>   |
| XTRA AIRWAYS                  | 0              | 0              | 0              | 0              | 3.086          |
| FRONTIER AIRLINES             | 1.762          | 0              | 1.239          | 0              | 0              |
| <b>RUTA MONTEGO BAY</b>       | <b>164</b>     | <b>0</b>       | <b>181</b>     | <b>0</b>       | <b>0</b>       |
| MIAMI AIR                     | 164            | 0              | 0              | 0              | 0              |
| SUN WING                      | 0              | 0              | 181            | 0              | 0              |
| <b>RUTA NEBRASKA</b>          | <b>0</b>       | <b>0</b>       | <b>162</b>     | <b>0</b>       | <b>0</b>       |
| SUN COUNTRY                   | 0              | 0              | 162            | 0              | 0              |
| <b>RUTA NEW YERSEY</b>        | <b>78.480</b>  | <b>0</b>       | <b>0</b>       | <b>0</b>       | <b>0</b>       |
| CONTINENTAL                   | 78.480         | 0              | 0              | 0              | 0              |
| <b>RUTA NEW ORLEANS</b>       | <b>0</b>       | <b>0</b>       | <b>0</b>       | <b>435</b>     | <b>0</b>       |
| SUN COUNTRY                   | 0              | 0              | 0              | 435            | 0              |
| <b>RUTA NEW YORK</b>          | <b>170.953</b> | <b>120.679</b> | <b>135.929</b> | <b>80.944</b>  | <b>99.795</b>  |
| JET BLUE                      | 50.624         | 55.977         | 68.865         | 70.267         | 70.986         |
| DELTA                         | 0              | 3.940          | 32.377         | 8.574          | 28.809         |
| AMERICAN                      | 46.619         | 33.691         | 34.687         | 2.090          | 0              |
| TACA                          | 0              | 0              | 0              | 13             | 0              |
| LACSA                         | 73.710         | 27.071         | 0              | 0              | 0              |
| <b>RUTA NEWARK</b>            | <b>167.938</b> | <b>211.114</b> | <b>192.703</b> | <b>250.250</b> | <b>203.156</b> |
| UNITED                        | 167.938        | 0              | 0              | 250.250        | 203.156        |
| CONTINENTAL                   | 0              | 211.114        | 192.703        | 0              | 0              |
| <b>RUTA ORLANDO</b>           | <b>95.962</b>  | <b>140.000</b> | <b>109.832</b> | <b>158.629</b> | <b>120.543</b> |
| JET BLUE AIRWAYS<br>CORPORAT, | 94.908         | 132.962        | 94.405         | 137.480        | 119.432        |
| LACSA                         | 1.054          | 718            | 439            | 1.629          | 1.111          |
| UNITED                        | 0              | 6.320          | 14.988         | 19.520         | 0              |
| <b>RUTA PENSILVANIA</b>       | <b>0</b>       | <b>0</b>       | <b>0</b>       | <b>0</b>       | <b>1.448</b>   |
| AMERICAN                      | 0              | 0              | 0              | 0              | 1.448          |
| <b>RUTA PHILADELPIA</b>       | <b>3.416</b>   | <b>3.814</b>   | <b>2.411</b>   | <b>1.836</b>   | <b>960</b>     |

|                       |                |                |                |                |                |
|-----------------------|----------------|----------------|----------------|----------------|----------------|
| AMERICAN              | 0              | 0              | 0              | 0              | 960            |
| U.S. AIRWAYS          | 3.416          | 3.814          | 2.411          | 1.836          | 0              |
| <b>RUTA PHOENIX</b>   | <b>28.194</b>  | <b>29.909</b>  | <b>23.902</b>  | <b>21.044</b>  | <b>23.836</b>  |
| AMERICAN              | 0              | 0              | 0              | 3.473          | 23.836         |
| US AIRWAYS            | 28.194         | 29.909         | 23.902         | 21.044         | 0              |
| <b>RUTA SAN LUIS</b>  | <b>0</b>       | <b>3.314</b>   | <b>0</b>       | <b>0</b>       | <b>0</b>       |
| FRONTIER AIRLINES     | 0              | 3.314          | 0              | 0              | 0              |
| <b>RUTA SANFORD</b>   | <b>0</b>       | <b>0</b>       | <b>0</b>       | <b>0</b>       | <b>53</b>      |
| THOMSON               | 0              | 0              | 0              | 0              | 53             |
| <b>RUTA TEXAS</b>     | <b>176.378</b> | <b>0</b>       | <b>0</b>       | <b>0</b>       | <b>0</b>       |
| UNITED                | 117.506        | 0              | 0              | 0              | 0              |
| AMERICAN              | 30.555         | 0              | 0              | 0              | 0              |
| CONTINENTAL           | 28.317         | 0              | 0              | 0              | 0              |
| <b>RUTA WASHIGTON</b> | <b>0</b>       | <b>0</b>       | <b>23.723</b>  | <b>9.368</b>   | <b>90.996</b>  |
| SUNTHWEST             | 0              | 0              | 0              | 1.933          | 79.429         |
| UNITED                | 0              | 0              | 23.723         | 7.435          | 11.535         |
| MIAMI AIR             | 0              | 0              | 0              | 0              | 32             |
| <b>RUTA WINDSOR</b>   | <b>0</b>       | <b>0</b>       | <b>0</b>       | <b>167</b>     | <b>0</b>       |
| JET BLUE              | 0              | 0              | 0              | 167            | 0              |
| <b>RUTA WISCONSIN</b> | <b>288</b>     | <b>0</b>       | <b>162</b>     | <b>0</b>       | <b>0</b>       |
| SUN COUNTRY           | 288            | 0              | 162            | 0              | 0              |
| <b>2- MÉXICO</b>      | <b>227.221</b> | <b>265.279</b> | <b>251.862</b> | <b>299.233</b> | <b>350.549</b> |
| <b>RUTA CANCÚN</b>    | <b>21.785</b>  | <b>14.326</b>  | <b>9.395</b>   | <b>10.826</b>  | <b>42.957</b>  |
| VOLARIS               | 0              | 0              | 0              | 0              | 34.428         |
| AEROMÉXICO            | 0              | 11.181         | 6.864          | 7.901          | 6.454          |
| LACSA                 | 0              | 3.145          | 2.531          | 2.790          | 1.670          |
| PARSA                 | 0              | 0              | 0              | 0              | 276            |
| SUN WING              | 0              | 0              | 0              | 135            | 129            |
| AEROVÍAS DE MÉXICO    | 19.619         | 0              | 0              | 0              | 0              |
| AIR BERLÍN            | 1.299          | 0              | 0              | 0              | 0              |
| JET AIRFLY            | 867            | 0              | 0              | 0              | 0              |
| <b>RUTA COZUMEL</b>   | <b>0</b>       | <b>0</b>       | <b>135</b>     | <b>0</b>       | <b>0</b>       |
| WEST JET              | 0              | 0              | 135            | 0              | 0              |

|                          |                |                |                |                |                |
|--------------------------|----------------|----------------|----------------|----------------|----------------|
| <b>RUTA GUADALAJARA</b>  | <b>0</b>       | <b>0</b>       | <b>0</b>       | <b>0</b>       | <b>32.869</b>  |
| VOLARIS                  | 0              | 0              | 0              | 0              | 32.869         |
| <b>RUTA HUATULCO</b>     | <b>0</b>       | <b>0</b>       | <b>0</b>       | <b>0</b>       | <b>76</b>      |
| XTRA AIRWAYS             | 0              | 0              | 0              | 0              | 76             |
| <b>RUTA MÉXICO D. F.</b> | <b>199.344</b> | <b>246.764</b> | <b>240.150</b> | <b>287.113</b> | <b>271.552</b> |
| AEROMÉXICO               | 502            | 78.625         | 102.261        | 184.104        | 170.653        |
| INTERJET                 | 35.975         | 88.539         | 80.725         | 97.344         | 99.951         |
| LACSA                    | 75.214         | 79.600         | 55.162         | 5.665          | 948            |
| AEROVÍAS DE MÉXICO       | 87.653         | 0              | 2.002          | 0              | 0              |
| <b>RUTA MONTERREY</b>    | <b>6.092</b>   | <b>4.189</b>   | <b>2.182</b>   | <b>1.294</b>   | <b>572</b>     |
| SUN WING                 | 0              | 0              | 2.182          | 1.294          | 567            |
| HELIJET                  | 0              | 0              | 0              | 0              | 5              |
| LACSA                    | 6.092          | 4.189          | 0              | 0              | 0              |
| <b>RUTA NUEVO LAREDO</b> | <b>0</b>       | <b>0</b>       | <b>0</b>       | <b>0</b>       | <b>2.080</b>   |
| CLOBAL AIR               | 0              | 0              | 0              | 0              | 2.080          |
| <b>RUTA TAMPICO</b>      | <b>0</b>       | <b>0</b>       | <b>0</b>       | <b>0</b>       | <b>437</b>     |
| XTRA AIRWAYS             | 0              | 0              | 0              | 0              | 437            |
| <b>RUTA TAPACHULA</b>    | <b>0</b>       | <b>0</b>       | <b>0</b>       | <b>0</b>       | <b>6</b>       |
| AEROCOLONO               | 0              | 0              | 0              | 0              | 6              |
| <b>3- CANADÁ</b>         | <b>101.529</b> | <b>114.169</b> | <b>127.510</b> | <b>144.340</b> | <b>184.084</b> |
| <b>RUTA GALGARY</b>      | <b>0</b>       | <b>0</b>       | <b>0</b>       | <b>1.184</b>   | <b>18.667</b>  |
| WEST JET                 | 0              | 0              | 0              | 1.184          | 18.667         |
| <b>DORVAL</b>            | <b>0</b>       | <b>0</b>       | <b>0</b>       | <b>0</b>       | <b>1.112</b>   |
| AIR CANADÁ               | 0              | 0              | 0              | 0              | 1.112          |
| <b>RUTA EDMONTON</b>     | <b>9.417</b>   | <b>1.806</b>   | <b>1.808</b>   | <b>2.916</b>   | <b>2.738</b>   |
| SUN WING                 | 0              | 0              | 315            | 2.576          | 2.738          |
| AIR TRANSAT              | 9.417          | 1.806          | 1.493          | 340            | 0              |
| <b>RUTA MANITOBA</b>     | <b>0</b>       | <b>169</b>     | <b>0</b>       | <b>0</b>       | <b>0</b>       |
| WEST JET                 | 0              | 169            | 0              | 0              | 0              |
| <b>RUTA MONTREAL</b>     | <b>11.265</b>  | <b>9.544</b>   | <b>8.130</b>   | <b>14.599</b>  | <b>13.392</b>  |

|                        |               |                |                |                |                |
|------------------------|---------------|----------------|----------------|----------------|----------------|
| SUN WING               | 6.933         | 6.710          | 5.775          | 7.719          | 7.609          |
| AIR TRANSAT            | 461           | 0              | 705            | 3.556          | 2.782          |
| AIR CANADÁ             | 3.871         | 2.834          | 1.650          | 3.324          | 2.295          |
| SOUTHWEST AIRLINES CO. | 0             | 0              | 0              | 0              | 706            |
| <b>RUTA ONTARIO</b>    | <b>226</b>    | <b>146</b>     | <b>0</b>       | <b>0</b>       | <b>0</b>       |
| LACSA                  | 0             | 146            | 0              | 0              | 0              |
| MIAMI AIR              | 226           | 0              | 0              | 0              | 0              |
| <b>RUTA TORONTO</b>    | <b>80.621</b> | <b>102.504</b> | <b>117.572</b> | <b>125.641</b> | <b>148.175</b> |
| AIR CANADÁ             | 39.774        | 46.834         | 64.136         | 61.109         | 80.493         |
| WEST JET               | 5.590         | 20.807         | 19.937         | 22.976         | 32.217         |
| SUNWING                | 19.638        | 29.696         | 27.797         | 33.838         | 31.282         |
| AIR TRANSAT            | 344           | 377            | 4.767          | 4.201          | 4.183          |
| DELTA                  | 0             | 0              | 0              | 3.083          | 0              |
| LACSA                  | 0             | 134            | 0              | 140            | 0              |
| JET BLUE               | 0             | 0              | 535            | 135            | 0              |
| SUNTHWEST              | 0             | 0              | 0              | 108            | 0              |
| TACA                   | 0             | 0              | 0              | 51             | 0              |
| CANJET AIR             | 5.746         | 3.850          | 0              | 0              | 0              |
| MIAMI AIR              | 0             | 0              | 166            | 0              | 0              |
| SUN COUNTRY            | 0             | 661            | 234            | 0              | 0              |
| US AIRWAYS             | 0             | 145            | 0              | 0              | 0              |
| JAZZ AIR               | 9.529         | 0              | 0              | 0              | 0              |
| <b>4-GRAN BRETAÑA</b>  | <b>0</b>      | <b>0</b>       | <b>0</b>       | <b>21</b>      | <b>0</b>       |
| <b>RUTA BERMUDA</b>    | <b>0</b>      | <b>0</b>       | <b>0</b>       | <b>21</b>      | <b>0</b>       |
| MASTER JET             | 0             | 0              | 0              | 21             | 0              |

---

FUENTE: FORMULARIOS TRÁFICO DE ORIGEN Y DESTINO

**CUADRO N°9-2**  
**PASAJEROS TRANSPORTADOS EN SERVICIOS REGULAR Y NO REGULAR**  
**INTERNACIONAL**  
**DEL MERCADO CENTROAMERICANO POR PAÍS, POR RUTA Y POR LÍNEA AÉREA**  
**2012-2016**

| PAÍS, RUTA Y LÍNEA AÉREA   | 2012             | 2013             | 2014             | 2015             | 2016             |
|----------------------------|------------------|------------------|------------------|------------------|------------------|
| <b>MERCADO</b>             |                  |                  |                  |                  |                  |
| <b>CENTRO AMÉRICA</b>      | <b>1.088.258</b> | <b>1.138.618</b> | <b>1.170.031</b> | <b>1.448.484</b> | <b>1.436.307</b> |
| <b>1- PANAMÁ</b>           | <b>455.675</b>   | <b>510.570</b>   | <b>553.882</b>   | <b>786.040</b>   | <b>786.508</b>   |
| <b>RUTA PANAMÁ</b>         | <b>452.325</b>   | <b>506.424</b>   | <b>548.141</b>   | <b>778.224</b>   | <b>776.364</b>   |
| COPA                       | 308.577          | 383.101          | 426.658          | 590.223          | 583.968          |
| LACSA                      | 91.199           | 54.951           | 60.162           | 137.146          | 103.631          |
| AEROREPÚBLICA              | 46.121           | 53.810           | 53.680           | 30.635           | 53.012           |
| PARSA                      | 0                | 0                | 0                | 19.648           | 34.398           |
| SUNWING                    | 0                | 0                | 177              | 0                | 479              |
| UNITED                     | 0                | 6.459            | 0                | 0                | 454              |
| IBERIA                     | 0                | 0                | 0                | 0                | 309              |
| HELISERVICIOS AEROBELL     | 0                | 6                | 50               | 41               | 57               |
| AEROCOLONO                 | 0                | 0                | 0                | 18               | 39               |
| AEROCARIBE                 | 0                | 0                | 0                | 0                | 12               |
| PRESTIGIE WING S.A.        | 0                | 0                | 0                | 0                | 5                |
| AMERICAN                   | 0                | 0                | 0                | 273              | 0                |
| AEROMÉXICO                 | 0                | 0                | 0                | 232              | 0                |
| CARMON AIR                 | 0                | 0                | 0                | 4                | 0                |
| TACSA                      | 0                | 0                | 0                | 4                | 0                |
| AIR PANAMÁ                 | 6.320            | 6.234            | 6.007            | 0                | 0                |
| AIR TRANSAT                | 108              | 1.767            | 1.407            | 0                | 0                |
| TACA                       | 0                | 96               | 0                | 0                | 0                |
| <b>RUTA BOCAS DEL TORO</b> | <b>3.303</b>     | <b>4.130</b>     | <b>5.735</b>     | <b>5.548</b>     | <b>8.515</b>     |
| NATURE AIR                 | 3.285            | 4.069            | 5.583            | 4.893            | 8.457            |
| HELISERVICIOS AERBELL      | 18               | 61               | 97               | 595              | 26               |
| CARMON AIR                 | 0                | 0                | 0                | 4                | 13               |
| AEROCARIBE                 | 0                | 0                | 0                | 0                | 8                |
| TACSA                      | 0                | 0                | 0                | 0                | 7                |
| AEROCOLONO                 | 0                | 0                | 0                | 8                | 4                |
| HELIJET                    | 0                | 0                | 0                | 38               | 0                |
| PRESTIGIE                  | 0                | 0                | 0                | 10               | 0                |
| AVIONES TAXI AÉREO         | 0                | 0                | 55               | 0                | 0                |
| <b>RUTA MONTEGO BAY</b>    | <b>0</b>         | <b>0</b>         | <b>0</b>         | <b>0</b>         | <b>286</b>       |
| PARSA                      | 0                | 0                | 0                | 0                | 286              |
| <b>RUTA RÍO HATO</b>       | <b>0</b>         | <b>0</b>         | <b>0</b>         | <b>0</b>         | <b>0</b>         |

|                          |                |                |                |                |                |
|--------------------------|----------------|----------------|----------------|----------------|----------------|
| HELISERVICIOS AEROBELL   | 0              | 0              | 0              | 0              | 0              |
| <b>RUTA CHANGUINOLA</b>  | <b>29</b>      | <b>0</b>       | <b>0</b>       | <b>0</b>       | <b>8</b>       |
| HELISERVICIOS AEROBELL   | 29             | 0              | 0              | 0              | 8              |
| <b>RUTA PUNTA BARCO</b>  | <b>0</b>       | <b>0</b>       | <b>0</b>       | <b>3</b>       | <b>0</b>       |
| CARMON AIR               | 0              | 0              | 0              | 3              |                |
| <b>RUTA DAVID</b>        | <b>18</b>      | <b>16</b>      | <b>6</b>       | <b>2.265</b>   | <b>1.335</b>   |
| PARSA                    | 0              | 0              | 0              | 2.215          | 1.330          |
| AEROCOLONO               | 0              | 0              | 0              | 23             | 5              |
| HELISERVICIOS AERBELL    | 18             | 16             | 6              | 21             | 0              |
| AEROCARIBE               | 0              | 0              | 0              | 6              | 0              |
| <b>2- GUATEMALA</b>      | <b>213.714</b> | <b>195.812</b> | <b>208.515</b> | <b>168.000</b> | <b>175.693</b> |
| <b>RUTA GUATEMALA</b>    | <b>213.714</b> | <b>195.812</b> | <b>208.515</b> | <b>168.000</b> | <b>175.693</b> |
| LACSA                    | 166.311        | 122.532        | 126.056        | 101.373        | 72.329         |
| COPA                     | 28.057         | 42.059         | 53.961         | 37.231         | 38.397         |
| AEROREPÚBLICA            | 19.346         | 31.214         | 28.498         | 18.442         | 33.980         |
| AVIATECA                 | 0              | 0              | 0              | 7.199          | 24.105         |
| VOLARIS C.R.             | 0              | 0              | 0              | 0              | 6.848          |
| AEROCOLONO               | 0              | 0              | 0              | 0              | 22             |
| PRESTIGE WING S.A.       | 0              | 0              | 0              | 0              | 5              |
| AEROBELL                 | 0              | 2              | 0              | 0              | 4              |
| CARMON AIR CHARTERS      | 0              | 0              | 0              | 0              | 3              |
| TACA                     | 0              | 5              | 0              | 831            | 0              |
| AVIANCA                  | 0              | 0              | 0              | 2.924          | 0              |
| <b>3- EL SALVADOR</b>    | <b>275.077</b> | <b>287.694</b> | <b>270.766</b> | <b>329.742</b> | <b>296.082</b> |
| <b>RUTA SAN SALVADOR</b> | <b>275.077</b> | <b>287.694</b> | <b>270.766</b> | <b>329.742</b> | <b>296.082</b> |
| LACSA                    | 240.296        | 249.182        | 240.195        | 289.810        | 250.615        |
| VECA                     | 0              | 0              | 0              | 23.167         | 38.855         |
| TACA                     | 34.781         | 23.913         | 30.571         | 16.765         | 6.612          |
| TACA PERÚ                | 0              | 14.575         | 0              | 0              | 0              |
| AEROBELL                 | 0              | 24             | 0              | 0              | 0              |
| <b>4- NICARAGUA</b>      | <b>69.282</b>  | <b>72.275</b>  | <b>72.209</b>  | <b>109.804</b> | <b>135.123</b> |
| <b>RUTA MANAGUA</b>      | <b>69.274</b>  | <b>72.275</b>  | <b>72.017</b>  | <b>109.532</b> | <b>131.299</b> |
| LACSA                    | 30.562         | 22.234         | 15.788         | 25.897         | 70.552         |
| COPA                     | 35.586         | 46.316         | 51.896         | 79.317         | 56.082         |
| NATURE AIR               | 3.099          | 3.476          | 4.017          | 3.962          | 4.297          |
| DELTA                    | 0              | 0              | 0              | 0              | 149            |
| HELISERVICIOS AEROBELL   | 27             | 105            | 54             | 129            | 120            |
| AEROCOLONO               | 0              | 0              | 0              | 50             | 46             |
| AEROCARIBE               | 0              | 0              | 0              | 0              | 13             |

|                                |               |               |               |               |               |
|--------------------------------|---------------|---------------|---------------|---------------|---------------|
| PRESTIGIE WING                 | 0             | 0             | 0             | 18            | 11            |
| LÍNEAS AÉREAS TRANS COSTA RICA | 0             | 0             | 0             | 0             | 10            |
| LA COSTEÑA                     | 0             | 0             | 0             | 0             | 7             |
| AVIATECA                       | 0             | 0             | 0             | 0             | 6             |
| CARMON AIR                     | 0             | 0             | 0             | 5             | 4             |
| TAXI AÉREO CENTROAMERICANO     | 0             | 0             | 0             | 0             | 2             |
| AMERICAN                       | 0             | 0             | 0             | 134           | 0             |
| SANSA                          | 0             | 0             | 0             | 18            | 0             |
| AVIONES TAXI AÉREO             | 0             | 0             | 192           | 2             | 0             |
| AEROPAREAISO                   | 0             | 0             | 3             | 0             | 0             |
| TACA                           | 0             | 0             | 67            | 0             | 0             |
| UNITED                         | 0             | 144           | 0             | 0             | 0             |
| <b>RUTA COSTA ESMERALDA</b>    | <b>0</b>      | <b>0</b>      | <b>0</b>      | <b>0</b>      | <b>2.968</b>  |
| SANSA                          | 0             | 0             | 0             | 0             | 2.794         |
| AEROBELL                       | 0             | 0             | 0             | 0             | 85            |
| AEROCARIBE                     | 0             | 0             | 0             | 0             | 58            |
| AEROCOLONO                     | 0             | 0             | 0             | 0             | 15            |
| PRESTIGIEWING S.A.             | 0             | 0             | 0             | 0             | 10            |
| CARMON AIR CHARTERS            | 0             | 0             | 0             | 0             | 6             |
| <b>RUTA CHINANDEGA</b>         | <b>0</b>      | <b>0</b>      | <b>0</b>      | <b>0</b>      | <b>110</b>    |
| SANSA                          | 0             | 0             | 0             | 0             | 110           |
| <b>RUTA SAN JUAN DEL NORTE</b> | <b>0</b>      | <b>0</b>      | <b>192</b>    | <b>271</b>    | <b>695</b>    |
| HELISERVICIOS AEROBEL          | 0             | 0             | 2             | 110           | 354           |
| AEROCARIBE                     | 0             | 0             | 0             | 86            | 297           |
| CARMON AIR                     | 0             | 0             | 0             | 48            | 40            |
| AVIONES TAXI AÉREO             | 0             | 0             | 190           | 15            | 4             |
| TACSA                          | 0             | 0             | 0             | 12            | 0             |
| <b>RUTA BLUFIELDS</b>          | <b>8</b>      | <b>0</b>      | <b>0</b>      | <b>1</b>      | <b>51</b>     |
| HELISERVICIOS AEROBELL         | 8             | 0             | 0             | 0             | 48            |
| PRESTIGIE WING                 | 0             | 0             | 0             | 1             | 3             |
| <b>5- HONDURAS</b>             | <b>74.510</b> | <b>72.267</b> | <b>64.659</b> | <b>54.898</b> | <b>42.899</b> |
| <b>RUTA TEGUCIGALPA</b>        | <b>37.620</b> | <b>39.249</b> | <b>35.717</b> | <b>44.279</b> | <b>42.870</b> |
| LACSA                          | 15.441        | 16.219        | 13.545        | 13.157        | 21.764        |
| COPA                           | 22.179        | 22.966        | 22.169        | 22.509        | 21.088        |
| AEROCOLONO                     | 0             | 0             | 0             | 0             | 18            |
| ISLEÑA                         | 0             | 0             | 0             | 7.003         | 0             |
| VECA                           | 0             | 0             | 0             | 1.602         | 0             |
| HELISERVICIOS AEROBELL         | 0             | 13            | 3             | 8             | 0             |
| TACA                           | 0             | 51            | 0             | 0             | 0             |
| <b>RUTA ROATÁN</b>             | <b>0</b>      | <b>217</b>    | <b>0</b>      | <b>0</b>      | <b>0</b>      |

|                            |               |               |               |               |           |
|----------------------------|---------------|---------------|---------------|---------------|-----------|
| SUNWING                    | 0             | 217           | 0             | 0             | 0         |
| <b>RUTA SAN PEDRO SULA</b> | <b>36.890</b> | <b>32.801</b> | <b>28.942</b> | <b>10.619</b> | <b>29</b> |
| AEROCOLONO                 | 0             | 0             | 0             | 2             | 29        |
| COPA                       | 15.324        | 15.569        | 15.932        | 7.084         | 0         |
| DELTA                      | 0             | 577           | 4.202         | 3.432         | 0         |
| VECA                       | 0             | 0             | 0             | 55            | 0         |
| LACSA                      | 15.219        | 16.391        | 8.808         | 38            | 0         |
| HELISERVICIOS AEROBELL     | 0             | 4             | 0             | 8             | 0         |
| AVIATECA                   | 415           | 260           | 0             | 0             | 0         |
| AVIANCA                    | 5.932         | 0             | 0             | 0             | 0         |
| <b>6- BELICE</b>           | <b>0</b>      | <b>0</b>      | <b>0</b>      | <b>0</b>      | <b>2</b>  |
| <b>RUTA BELICE</b>         | <b>0</b>      | <b>0</b>      | <b>0</b>      | <b>0</b>      | <b>2</b>  |
| AEROCOLONO                 | 0             | 0             | 0             | 0             | 2         |

---

FUENTE: FORMULARIOS TRÁFICO DE ORIGEN Y DESTINO



**CUADRO N°9-3**  
**PASAJEROS TRANSPORTADOS EN SERVICIOS REGULAR Y NO REGULAR INTERNACIONAL**  
**DEL MERCADO SURAMERICANO POR PAÍS, POR RUTA Y POR LÍNEA AÉREA**  
**2012-2016**

| PAÍS, RUTA Y LÍNEA AÉREA   | 2012           | 2013           | 2014           | 2015           | 2016           |
|----------------------------|----------------|----------------|----------------|----------------|----------------|
| <b>MERCADO SUR AMÉRICA</b> | <b>386.761</b> | <b>305.416</b> | <b>205.821</b> | <b>228.103</b> | <b>229.088</b> |
| <b>1- ECUADOR</b>          | <b>71.989</b>  | <b>26.335</b>  | <b>119</b>     | <b>0</b>       | <b>0</b>       |
| <b>RUTA QUITO</b>          | <b>33.263</b>  | <b>11.264</b>  | <b>119</b>     | <b>0</b>       | <b>0</b>       |
| LACSA                      | 33.263         | 11.264         | 0              | 0              | 0              |
| TACA                       | 0              | 0              | 119            | 0              | 0              |
| <b>RUTA GUAYAQUIL</b>      | <b>38.726</b>  | <b>15.071</b>  | <b>0</b>       | <b>0</b>       | <b>0</b>       |
| LACSA                      | 38.726         | 15.071         | 0              | 0              | 0              |
| <b>2- VENEZUELA</b>        | <b>52.691</b>  | <b>69.344</b>  | <b>9.974</b>   | <b>8</b>       | <b>1.393</b>   |
| <b>RUTA MARACAIBO</b>      | <b>0</b>       | <b>0</b>       | <b>0</b>       | <b>8</b>       | <b>0</b>       |
| HELISERVICIOS AEROBELL     | 0              | 0              | 0              | 8              | 0              |
| <b>RUTA MAIQUETÍA</b>      | <b>0</b>       | <b>0</b>       | <b>0</b>       | <b>0</b>       | <b>1.393</b>   |
| ALBATROS AIRLINES          | 0              | 0              | 0              | 0              | 1.393          |
| <b>RUTA CARACAS</b>        | <b>52.691</b>  | <b>69.344</b>  | <b>9.974</b>   | <b>0</b>       | <b>0</b>       |
| LACSA                      | 52.691         | 69.344         | 9.974          | 0              | 0              |
| <b>3- COLOMBIA</b>         | <b>118.637</b> | <b>116.364</b> | <b>125.316</b> | <b>147.788</b> | <b>147.170</b> |
| <b>RUTA BOGOTÁ</b>         | <b>96.563</b>  | <b>116.250</b> | <b>125.197</b> | <b>147.539</b> | <b>146.919</b> |
| LACSA                      | 87.922         | 97.687         | 124.879        | 147.539        | 146.298        |
| PARSA                      | 0              | 0              | 0              | 0              | 621            |
| AEROMÉXICO                 |                |                | 318            | 0              | 0              |
| AVIANCA                    | 8.641          | 18.533         | 0              | 0              | 0              |
| TACA                       | 0              | 30             | 0              | 0              | 0              |
| <b>RUTA CARTAGENA</b>      | <b>0</b>       | <b>0</b>       | <b>0</b>       | <b>0</b>       | <b>3</b>       |
| AEROCOLONO                 | 0              | 0              | 0              | 0              | 2              |
| HELISERVICIOS AEROBELL     | 0              | 0              | 0              | 0              | 1              |

|                           |                |               |               |               |               |
|---------------------------|----------------|---------------|---------------|---------------|---------------|
| <b>RUTA BOLIVAR</b>       | <b>0</b>       | <b>0</b>      | <b>0</b>      | <b>119</b>    | <b>0</b>      |
| SUN WING                  | 0              | 0             | 0             | 119           | 0             |
| <b>RUTA CALI</b>          | <b>3</b>       | <b>0</b>      | <b>0</b>      | <b>0</b>      | <b>141</b>    |
| LACSA                     | 0              | 0             | 0             | 0             | 141           |
| AEROBELL                  | 3              | 0             | 0             | 0             | 0             |
| <b>RUTA MEDELLÍN</b>      | <b>22.071</b>  | <b>114</b>    | <b>119</b>    | <b>249</b>    | <b>107</b>    |
| LACSA                     | 22.071         | 114           | 119           | 249           | 97            |
| AEROCOLONO                | 0              | 0             | 0             | 0             | 10            |
| <b>4- PERÚ</b>            | <b>143.444</b> | <b>93.373</b> | <b>70.412</b> | <b>80.307</b> | <b>80.472</b> |
| <b>RUTA LIMA</b>          | <b>143.444</b> | <b>93.373</b> | <b>70.412</b> | <b>80.307</b> | <b>80.472</b> |
| LACSA                     | 75.605         | 78.807        | 70.123        | 80.011        | 80.470        |
| CARMON AIR CHARTERS       | 0              | 0             | 0             | 0             | 2             |
| UNITED                    | 0              | 0             | 0             | 186           | 0             |
| JET BLUE                  | 0              | 0             | 0             | 110           | 0             |
| TACA PERÚ                 | 67.839         | 14.566        | 289           | 0             | 0             |
| <b>5- BRASIL</b>          | <b>0</b>       | <b>0</b>      | <b>0</b>      | <b>0</b>      | <b>53</b>     |
| <b>RUTA FOZ DO IGUACU</b> | <b>0</b>       | <b>0</b>      | <b>0</b>      | <b>0</b>      | <b>53</b>     |
| THOMSON                   | 0              | 0             | 0             | 0             | 53            |

---

FUENTE: FORMULARIOS TRÁFICO DE ORIGEN Y DESTINO

**CUADRO Nº9-4  
PASAJEROS TRANSPORTADOS EN SERVICIOS REGULAR Y NO REGULAR  
INTERNACIONAL  
DEL MERCADO EUROPEO POR PAÍS, POR RUTA Y POR LÍNEAS AÉREAS  
2012-2016**

| PAÍS, RUTA Y LÍNEA AÉREA | 2012           | 2013           | 2014           | 2015           | 2016           |
|--------------------------|----------------|----------------|----------------|----------------|----------------|
| <b>MERCADO EUROPA</b>    | <b>200.556</b> | <b>206.815</b> | <b>225.890</b> | <b>251.672</b> | <b>293.936</b> |
| <b>1- ESPAÑA</b>         | <b>184.803</b> | <b>172.926</b> | <b>194.551</b> | <b>226.369</b> | <b>219.616</b> |
| <b>RUTA GRAN CANARIA</b> | <b>0</b>       | <b>0</b>       | <b>0</b>       | <b>82</b>      | <b>0</b>       |
| PRIVATAIR                | 0              | 0              | 0              | 82             | 0              |
| <b>RUTA MADRID</b>       | <b>184.803</b> | <b>172.926</b> | <b>194.551</b> | <b>226.287</b> | <b>219.616</b> |
| IBERIA                   | 184.803        | 172.926        | 194.551        | 226.287        | 219.616        |
| <b>2-GRAN BRETAÑA</b>    | <b>0</b>       | <b>0</b>       | <b>0</b>       | <b>4.460</b>   | <b>60.341</b>  |
| <b>RUTA LONDRES</b>      | <b>0</b>       | <b>0</b>       | <b>0</b>       | <b>4.460</b>   | <b>31.156</b>  |
| BRITISH AIRWAYS          | 0              | 0              | 0              | 0              | 31.156         |
| THOMSON AIRWAYS          | 0              | 0              | 0              | 4.460          | 0              |
| <b>RUTA CRAWLEY</b>      | <b>0</b>       | <b>0</b>       | <b>0</b>       | <b>0</b>       | <b>29.185</b>  |
| THOMSON AIRWAYS          | 0              | 0              | 0              | 0              | 29.185         |
| <b>3-ALEMANIA</b>        | <b>15.753</b>  | <b>33.889</b>  | <b>31.339</b>  | <b>20.843</b>  | <b>0</b>       |
| <b>RUTA FRANKFURT</b>    | <b>15.753</b>  | <b>33.889</b>  | <b>31.339</b>  | <b>20.843</b>  | <b>0</b>       |
| CONDOR HOLLAND           | 15.753         | 33.889         | 31.339         | 20.843         | 0              |
| <b>4-FRANCIA</b>         | <b>0</b>       | <b>0</b>       | <b>0</b>       | <b>0</b>       | <b>13.979</b>  |
| <b>RUTA PARÍS</b>        | <b>0</b>       | <b>0</b>       | <b>0</b>       | <b>0</b>       | <b>13.979</b>  |
| AIR FRANCE               | 0              | 0              | 0              | 0              | 13.979         |

FUENTE: FORMULARIOS TRÁFICO DE ORIGEN Y DESTINO

**CUADRO N°9-5  
PASAJEROS TRANSPORTADOS EN SERVICIOS REGULAR Y NO REGULAR  
INTERNACIONAL  
DEL MERCADO CARIBEÑO POR PAÍS, POR RUTA Y POR LÍNEAS AÉREAS  
2012-2016**

| PAÍS, RUTA Y LÍNEA AÉREA       | 2012          | 2013          | 2014          | 2015          | 2016          |
|--------------------------------|---------------|---------------|---------------|---------------|---------------|
| <b>MERCADO CARIBEÑO TOTAL</b>  | <b>71.152</b> | <b>31.103</b> | <b>19.628</b> | <b>30.512</b> | <b>58.236</b> |
| <b>1- COLOMBIA</b>             | <b>12.325</b> | <b>10.638</b> | <b>6.184</b>  | <b>4.657</b>  | <b>8.046</b>  |
| <b>RUTA SAN ANDRÉS</b>         | <b>12.325</b> | <b>10.638</b> | <b>6.184</b>  | <b>4.657</b>  | <b>8.046</b>  |
| AVIATECA                       | 0             | 0             | 0             | 2.030         | 8.046         |
| AVIANCA                        | 0             | 0             | 0             | 1.760         | 0             |
| TACA                           | 0             | 0             | 0             | 866           | 0             |
| AEROCARIBE                     | 0             | 0             | 0             | 1             | 0             |
| LACSA                          | 12.325        | 10.638        | 3.751         | 0             | 0             |
| AEROREPÚBLICA                  | 0             | 0             | 2.433         | 0             | 0             |
| <b>2- CUBA</b>                 | <b>25.924</b> | <b>10.117</b> | <b>1.517</b>  | <b>11.650</b> | <b>7.215</b>  |
| <b>RUTA SANTA CLARA</b>        | <b>0</b>      | <b>0</b>      | <b>0</b>      | <b>58</b>     | <b>0</b>      |
| SUN WING                       | 0             | 0             | 0             | 58            | 0             |
| <b>RUTA LA HABANA</b>          | <b>25.924</b> | <b>10.034</b> | <b>1.517</b>  | <b>11.592</b> | <b>7.215</b>  |
| CUBANA                         | 25.924        | 10.034        | 0             | 11.592        | 7.215         |
| LACSA                          | 0             | 0             | 1.517         | 0             | 0             |
| <b>RUTA VARADERO</b>           | <b>0</b>      | <b>83</b>     | <b>0</b>      | <b>0</b>      | <b>0</b>      |
| SUN WING                       | 0             | 83            | 0             | 0             | 0             |
| <b>3- JAMAICA</b>              | <b>2.928</b>  | <b>2.707</b>  | <b>0</b>      | <b>113</b>    | <b>1.058</b>  |
| <b>RUTA KINGSTON</b>           | <b>0</b>      | <b>1.994</b>  | <b>0</b>      | <b>0</b>      | <b>772</b>    |
| LACSA                          | 0             | 1.556         | 0             | 0             | 772           |
| TACA                           | 0             | 438           | 0             | 0             | 0             |
| <b>RUTA MONTEGO BAY</b>        | <b>2.928</b>  | <b>713</b>    | <b>0</b>      | <b>113</b>    | <b>286</b>    |
| PARSA                          | 0             | 0             | 0             | 0             | 286           |
| LACSA                          | 334           | 564           | 0             | 113           | 0             |
| TACA                           | 0             | 149           | 0             | 0             | 0             |
| SUN WING                       | 2.594         | 0             | 0             | 0             | 0             |
| <b>4- REPÚBLICA DOMINICANA</b> | <b>29.975</b> | <b>7.641</b>  | <b>11.927</b> | <b>14.092</b> | <b>41.917</b> |
| <b>RUTA LA ROMANA</b>          | <b>68</b>     | <b>0</b>      | <b>0</b>      | <b>0</b>      | <b>194</b>    |

|                              |               |              |               |               |               |
|------------------------------|---------------|--------------|---------------|---------------|---------------|
| SUN WING                     | 0             | 0            | 0             | 0             | 194           |
| LÍNEAS AÉREAS COSTARRICENSES | 68            | 0            | 0             | 0             | 0             |
| <b>RUTA PUNTA CANA</b>       | <b>0</b>      | <b>0</b>     | <b>0</b>      | <b>0</b>      | <b>95</b>     |
| SUN WING                     | 0             | 0            | 0             | 0             | 95            |
| <b>RUTA SANTO DOMINGO</b>    | <b>29.907</b> | <b>7.641</b> | <b>11.927</b> | <b>14.092</b> | <b>41.628</b> |
| CONDOR HOLLAND               | 23.940        | 7.641        | 8.493         | 14.092        | 41.628        |
| LÍNEAS AÉREAS COSTARRICENSES | 5.967         | 0            | 3.434         | 0             | 0             |

---

FUENTE: FORMULARIOS TRÁFICO DE ORIGEN Y DESTINO

**CUADRO N°9-6**  
**CARGA (KILOS) TRANSPORTADA EN SERVICIOS REGULAR Y NO REGULAR**  
**INTERNACIONAL POR PAÍS, POR RUTA Y LÍNEAS AÉREAS DEL**  
**MERCADO NORTEAMERICANO**  
**2012-2016**

| PAÍS, RUTA Y LÍNEA AÉREA    | 2012             | 2013             | 2014             | 2015           | 2016              |
|-----------------------------|------------------|------------------|------------------|----------------|-------------------|
| <b>MERCADO</b>              |                  |                  |                  |                |                   |
| <b>NORTE AMÉRICA</b>        | <b>#¡REF!</b>    | <b>#¡REF!</b>    | <b>#¡REF!</b>    | <b>#¡REF!</b>  | <b>49.437.647</b> |
| <b>1- ESTADOS UNIDOS</b>    | <b>#¡REF!</b>    | <b>#¡REF!</b>    | <b>#¡REF!</b>    | <b>#¡REF!</b>  | <b>47.831.859</b> |
| <b>RUTA ATLANTA</b>         | <b>1.508.341</b> | <b>1.632.192</b> | <b>1.490.533</b> | <b>862.635</b> | <b>982.101</b>    |
| DELTA                       | 1.508.341        | 1.632.192        | 1.490.533        | 775.084        | 982.101           |
| D.H.L. AEROEXPRESO          | 0                | 0                | 0                | 79.416         | 0                 |
| AEROMÉXICO                  | 0                | 0                | 0                | 8.135          | 0                 |
| <b>RUTA CHARLOTTE</b>       | <b>0</b>         | <b>0</b>         | <b>0</b>         | <b>16.870</b>  | <b>35.819</b>     |
| AMERICAN                    | 0                | 0                | 0                | 0              | 35.819            |
| AEROREPÚBLICA               | 0                | 0                | 0                | 52.580         | 0                 |
| US AIRWAYS                  | 151.245          | 151.245          | 91.580           | 28.937         | 0                 |
| D.H.L. GUATEMALA            | 0                | 0                | 0                | 16.870         | 0                 |
| <b>RUTA CHICAGO</b>         | <b>0</b>         | <b>1.740</b>     | <b>14.827</b>    | <b>925</b>     | <b>1.250</b>      |
| UNITED                      | 0                | 1.740            | 14.827           | 925            | 1.250             |
| <b>RUTA DALLAS</b>          | <b>422.370</b>   | <b>402.319</b>   | <b>401.746</b>   | <b>450.225</b> | <b>650.416</b>    |
| AMERICAN                    | 422.370          | 402.008          | 400.437          | 281.622        | 650.416           |
| D.H.L. GUATEMALA            | 0                | 0                | 0                | 93.273         | 0                 |
| AEROREPÚBLICA               | 0                | 0                | 0                | 74.978         | 0                 |
| UNITED                      | 0                | 311              | 1.309            | 352            | 0                 |
| <b>RUTA DENVER</b>          | <b>0</b>         | <b>0</b>         | <b>0</b>         | <b>60.578</b>  | <b>0</b>          |
| DELTA                       | 0                | 0                | 0                | 54.763         | 0                 |
| AEROREPÚBLICA               | 0                | 0                | 0                | 5.815          | 0                 |
| <b>RUTA FLORIDA</b>         | <b>0</b>         | <b>0</b>         | <b>0</b>         | <b>60.756</b>  | <b>0</b>          |
| JET BLUE                    | 0                | 0                | 0                | 49.337         | 0                 |
| DELTA                       | 0                | 0                | 0                | 11.419         | 0                 |
| <b>RUTA FORT LAUDERDALE</b> | <b>0</b>         | <b>0</b>         | <b>0</b>         | <b>1.727</b>   | <b>0</b>          |
| JET BLUE                    | 0                | 0                | 0                | 1.727          | 0                 |
| <b>RUTA FRANKFORD</b>       | <b>0</b>         | <b>0</b>         | <b>0</b>         | <b>470.498</b> | <b>0</b>          |

|                          |                   |                   |                   |                   |                   |
|--------------------------|-------------------|-------------------|-------------------|-------------------|-------------------|
| DELTA                    | 0                 | 0                 | 0                 | 238.917           | 0                 |
| AEROREPÚBLICA            | 0                 | 0                 | 0                 | 145.288           | 0                 |
| AEROTAXI LA COSTEÑA S.A. | 0                 | 0                 | 0                 | 86.293            | 0                 |
| <b>RUTA GEORGIA</b>      | <b>0</b>          | <b>0</b>          | <b>420</b>        | <b>0</b>          | <b>0</b>          |
| LACSA                    | 0                 | 0                 | 420               | 0                 | 0                 |
| <b>RUTA HOUSTON</b>      | <b>0</b>          | <b>494.527</b>    | <b>874.956</b>    | <b>546.972</b>    | <b>623.505</b>    |
| UNITED                   | 0                 | 494.527           | 831.456           | 363.516           | 623.505           |
| FEDEX EXPRESS            | 0                 | 0                 | 0                 | 124.203           | 0                 |
| AMERICAN                 | 0                 | 0                 | 43.500            | 29.806            | 0                 |
| FLORIDA WEST             | 0                 | 0                 | 0                 | 29.447            | 0                 |
| <b>RUTA LOS ÁNGELES</b>  | <b>132.158</b>    | <b>490.815</b>    | <b>684.466</b>    | <b>587.161</b>    | <b>220.238</b>    |
| DELTA                    | 0                 | 450.451           | 684.466           | 521.132           | 220.238           |
| IBERIA                   | 0                 | 0                 | 0                 | 61.188            | 0                 |
| AMERICAN                 | 0                 | 0                 | 0                 | 2.620             | 0                 |
| LACSA                    | 0                 | 40.364            | 0                 | 2.221             | 0                 |
| MAS AIR                  | 132.158           | 0                 | 0                 | 0                 | 0                 |
| <b>RUTA MEMPHIS</b>      | <b>0</b>          | <b>0</b>          | <b>510.595</b>    | <b>1.075.244</b>  | <b>1.901.971</b>  |
| FEDEX                    | 0                 | 0                 | 510.595           | 529.773           | 1.901.971         |
| COPA                     | 0                 | 0                 | 0                 | 527.191           | 0                 |
| ISLEÑA                   | 0                 | 0                 | 0                 | 18.280            | 0                 |
| <b>RUTA MIAMI</b>        | <b>64.129.245</b> | <b>58.166.543</b> | <b>57.748.864</b> | <b>43.376.270</b> | <b>42.468.803</b> |
| DHL AEROEXPRESO          | 16.848.513        | 13.000.542        | 14.281.183        | 11.990.972        | 17.014.435        |
| UNITED PARCEL            | 25.128.364        | 0                 | 0                 | 0                 | 9.795.329         |
| LAN CARGO                | 16.993.948        | 12.099.901        | 10.172.077        | 7.440.182         | 8.765.065         |
| FLORIDA WEST             | 3.907.053         | 8.410.119         | 10.608.466        | 4.135.094         | 5.685.587         |
| AMERICAN                 | 1.146.253         | 957.949           | 811.262           | 625.619           | 1.204.188         |
| DHL GUATEMALA            | 0                 | 0                 | 1.655             | 0                 | 4.199             |
| UPS AIRLINES             | 0                 | 23.631.344        | 21.874.004        | 12.845.555        | 0                 |
| COPA                     | 0                 | 0                 | 0                 | 4.199.902         | 0                 |
| LACSA                    | 105.114           | 66.688            | 217               | 2.138.946         | 0                 |
| <b>RUTA MINEÁPOLIS</b>   | <b>0</b>          | <b>586</b>        | <b>5.699</b>      | <b>0</b>          | <b>0</b>          |
| DELTA                    | 0                 | 586               | 5.699             | 0                 | 0                 |
| <b>RUTA NEW YORK</b>     | <b>293.814</b>    | <b>150.072</b>    | <b>76.002</b>     | <b>391.730</b>    | <b>17.458</b>     |
| LACSA                    | 0                 | 17.443            | 65.169            | 17.556            | 17.458            |
| COPA                     | 263.751           | 116.965           | 0                 | 309.919           | 0                 |
| DELTA                    | 0                 | 0                 | 0                 | 63.557            | 0                 |
| AMERICAN                 | 30.063            | 15.664            | 10.833            | 698               | 0                 |
| <b>RUTA NEWARK</b>       | <b>132.515</b>    | <b>134.704</b>    | <b>215.096</b>    | <b>233.362</b>    | <b>412.238</b>    |

|                          |                  |                  |                  |                |                  |
|--------------------------|------------------|------------------|------------------|----------------|------------------|
| UNITED                   | 105.207          | 134.704          | 203.719          | 167.830        | 412.238          |
| LACSA                    | 0                | 0                | 0                | 59.436         | 0                |
| COPA                     | 0                | 0                | 0                | 6.096          | 0                |
| AMERICAN                 | 0                | 0                | 11.377           | 0              | 0                |
| CONTINENTAL              | 27.308           | 0                | 0                | 0              | 0                |
| <b>RUTA ORLANDO</b>      | <b>0</b>         | <b>0</b>         | <b>0</b>         | <b>176.438</b> | <b>768</b>       |
| UNITED                   | 0                | 0                | 0                | 0              | 768              |
| JET BLUE                 | 0                | 0                | 0                | 84.074         | 0                |
| LACSA                    | 0                | 0                | 0                | 61.923         | 0                |
| COPA                     | 0                | 0                | 0                | 30.441         | 0                |
| <b>RUTA PHILADELPHIA</b> | <b>1.529</b>     | <b>1.161</b>     | <b>11</b>        | <b>194</b>     | <b>0</b>         |
| US AIRWAYS               | 1.529            | 1.161            | 11               | 194            | 0                |
| <b>RUTA PHOENIX</b>      | <b>52.311</b>    | <b>49.621</b>    | <b>28.775</b>    | <b>10.367</b>  | <b>31.285</b>    |
| AMERICAN                 | 0                | 0                | 0                | 0              | 31.285           |
| US AIRWAYS               | 52.311           | 49.621           | 28.775           | 10.247         | 0                |
| LACSA                    | 0                | 0                | 0                | 120            | 0                |
| <b>RUTA TENNESSE</b>     | <b>1.529</b>     | <b>1.161</b>     | <b>11</b>        | <b>194</b>     | <b>484.512</b>   |
| FEDERAL EXPRESS          | 1.529            | 1.161            | 11               | 194            | 484.512          |
| <b>RUTA WASHINGTON</b>   | <b>0</b>         | <b>0</b>         | <b>8.692</b>     | <b>23</b>      | <b>1.495</b>     |
| UNITED                   | 0                | 0                | 7.292            | 23             | 1.495            |
| AMERICAN                 | 0                | 0                | 1.400            | 0              | 0                |
| <b>2- MÉXICO</b>         | <b>1.176.617</b> | <b>1.194.017</b> | <b>1.184.074</b> | <b>984.957</b> | <b>1.316.974</b> |
| <b>RUTA CANCÚN</b>       | <b>50.445</b>    | <b>1.242</b>     | <b>0</b>         | <b>102.155</b> | <b>0</b>         |
| D.H.L. GUATEMALA         | 0                | 0                | 0                | 95.524         | 0                |
| AEROREPÚBLICA            | 0                | 0                | 0                | 6.631          | 0                |
| AEROMÉXICO               | 49.049           | 1.242            | 0                | 0              | 0                |
| LACSA                    | 1.396            | 0                | 0                | 0              | 0                |
| <b>RUTA MÉXICO D.F.</b>  | <b>1.123.073</b> | <b>1.190.674</b> | <b>1.184.074</b> | <b>882.802</b> | <b>1.316.974</b> |
| AEROMÉXICO               | 568.266          | 648.995          | 692.336          | 527.807        | 955.790          |
| INTERJET                 | 0                | 0                | 100.345          | 123.845        | 360.117          |
| DELTA                    | 0                | 0                | 0                | 0              | 1.067            |
| JET BLUE                 | 0                | 0                | 0                | 152.409        | 0                |
| COPA                     | 0                | 0                | 0                | 45.066         | 0                |
| LACSA                    | 554.807          | 541.679          | 391.393          | 33.675         | 0                |
| <b>RUTA MONTERREY</b>    | <b>3.099</b>     | <b>2.101</b>     | <b>0</b>         | <b>0</b>       | <b>0</b>         |
| LACSA                    | 3.099            | 2.101            | 0                | 0              | 0                |



|                     |               |               |               |               |                |
|---------------------|---------------|---------------|---------------|---------------|----------------|
| <b>3- CANADÁ</b>    | <b>43.697</b> | <b>43.355</b> | <b>29.237</b> | <b>71.806</b> | <b>288.815</b> |
| <b>RUTA TORONTO</b> | <b>43.697</b> | <b>43.355</b> | <b>29.237</b> | <b>71.806</b> | <b>288.815</b> |
| AIR CANADÁ          | 43.697        | 43.274        | 29.237        | 32.450        | 288.815        |
| VECA                | 0             | 0             | 0             | 17.419        | 0              |
| MARTINAIR HOLAND    | 0             | 0             | 0             | 8.440         | 0              |
| UNITED AIRLINES     | 0             | 0             | 0             | 8.440         | 0              |
| UPS AIR CARGO       | 0             | 0             | 0             | 3.172         | 0              |
| LACSA               | 0             | 81            | 0             | 1.885         | 0              |

---

FUENTE: FORMULARIOS TRÁFICO DE ORIGEN Y DESTINO

**CUADRO N°9-6**  
**CARGA (KILOS) TRANSPORTADA EN SERVICIOS REGULAR Y NO REGULAR**  
**INTERNACIONAL POR PAÍS, POR RUTA Y LÍNEAS AÉREAS DEL**  
**MERCADO NORTEAMERICANO**  
**2012-2016**

| PAÍS, RUTA Y LÍNEA AÉREA    | 2012             | 2013             | 2014             | 2015           | 2016              |
|-----------------------------|------------------|------------------|------------------|----------------|-------------------|
| <b>MERCADO</b>              |                  |                  |                  |                |                   |
| <b>NORTE AMÉRICA</b>        | <b>#¡REF!</b>    | <b>#¡REF!</b>    | <b>#¡REF!</b>    | <b>#¡REF!</b>  | <b>49.437.647</b> |
| <b>1- ESTADOS UNIDOS</b>    | <b>#¡REF!</b>    | <b>#¡REF!</b>    | <b>#¡REF!</b>    | <b>#¡REF!</b>  | <b>47.831.859</b> |
| <b>RUTA ATLANTA</b>         | <b>1.508.341</b> | <b>1.632.192</b> | <b>1.490.533</b> | <b>862.635</b> | <b>982.101</b>    |
| DELTA                       | 1.508.341        | 1.632.192        | 1.490.533        | 775.084        | 982.101           |
| D.H.L. AEROEXPRESO          | 0                | 0                | 0                | 79.416         | 0                 |
| AEROMÉXICO                  | 0                | 0                | 0                | 8.135          | 0                 |
| <b>RUTA CHARLOTTE</b>       | <b>0</b>         | <b>0</b>         | <b>0</b>         | <b>16.870</b>  | <b>35.819</b>     |
| AMERICAN                    | 0                | 0                | 0                | 0              | 35.819            |
| AEROREPÚBLICA               | 0                | 0                | 0                | 52.580         | 0                 |
| US AIRWAYS                  | 151.245          | 151.245          | 91.580           | 28.937         | 0                 |
| D.H.L. GUATEMALA            | 0                | 0                | 0                | 16.870         | 0                 |
| <b>RUTA CHICAGO</b>         | <b>0</b>         | <b>1.740</b>     | <b>14.827</b>    | <b>925</b>     | <b>1.250</b>      |
| UNITED                      | 0                | 1.740            | 14.827           | 925            | 1.250             |
| <b>RUTA DALLAS</b>          | <b>422.370</b>   | <b>402.319</b>   | <b>401.746</b>   | <b>450.225</b> | <b>650.416</b>    |
| AMERICAN                    | 422.370          | 402.008          | 400.437          | 281.622        | 650.416           |
| D.H.L. GUATEMALA            | 0                | 0                | 0                | 93.273         | 0                 |
| AEROREPÚBLICA               | 0                | 0                | 0                | 74.978         | 0                 |
| UNITED                      | 0                | 311              | 1.309            | 352            | 0                 |
| <b>RUTA DENVER</b>          | <b>0</b>         | <b>0</b>         | <b>0</b>         | <b>60.578</b>  | <b>0</b>          |
| DELTA                       | 0                | 0                | 0                | 54.763         | 0                 |
| AEROREPÚBLICA               | 0                | 0                | 0                | 5.815          | 0                 |
| <b>RUTA FLORIDA</b>         | <b>0</b>         | <b>0</b>         | <b>0</b>         | <b>60.756</b>  | <b>0</b>          |
| JET BLUE                    | 0                | 0                | 0                | 49.337         | 0                 |
| DELTA                       | 0                | 0                | 0                | 11.419         | 0                 |
| <b>RUTA FORT LAUDERDALE</b> | <b>0</b>         | <b>0</b>         | <b>0</b>         | <b>1.727</b>   | <b>0</b>          |
| JET BLUE                    | 0                | 0                | 0                | 1.727          | 0                 |
| <b>RUTA FRANKFORD</b>       | <b>0</b>         | <b>0</b>         | <b>0</b>         | <b>470.498</b> | <b>0</b>          |

|                          |                   |                   |                   |                   |                   |
|--------------------------|-------------------|-------------------|-------------------|-------------------|-------------------|
| DELTA                    | 0                 | 0                 | 0                 | 238.917           | 0                 |
| AEROREPÚBLICA            | 0                 | 0                 | 0                 | 145.288           | 0                 |
| AEROTAXI LA COSTEÑA S.A. | 0                 | 0                 | 0                 | 86.293            | 0                 |
| <b>RUTA GEORGIA</b>      | <b>0</b>          | <b>0</b>          | <b>420</b>        | <b>0</b>          | <b>0</b>          |
| LACSA                    | 0                 | 0                 | 420               | 0                 | 0                 |
| <b>RUTA HOUSTON</b>      | <b>0</b>          | <b>494.527</b>    | <b>874.956</b>    | <b>546.972</b>    | <b>623.505</b>    |
| UNITED                   | 0                 | 494.527           | 831.456           | 363.516           | 623.505           |
| FEDEX EXPRESS            | 0                 | 0                 | 0                 | 124.203           | 0                 |
| AMERICAN                 | 0                 | 0                 | 43.500            | 29.806            | 0                 |
| FLORIDA WEST             | 0                 | 0                 | 0                 | 29.447            | 0                 |
| <b>RUTA LOS ÁNGELES</b>  | <b>132.158</b>    | <b>490.815</b>    | <b>684.466</b>    | <b>587.161</b>    | <b>220.238</b>    |
| DELTA                    | 0                 | 450.451           | 684.466           | 521.132           | 220.238           |
| IBERIA                   | 0                 | 0                 | 0                 | 61.188            | 0                 |
| AMERICAN                 | 0                 | 0                 | 0                 | 2.620             | 0                 |
| LACSA                    | 0                 | 40.364            | 0                 | 2.221             | 0                 |
| MAS AIR                  | 132.158           | 0                 | 0                 | 0                 | 0                 |
| <b>RUTA MEMPHIS</b>      | <b>0</b>          | <b>0</b>          | <b>510.595</b>    | <b>1.075.244</b>  | <b>1.901.971</b>  |
| FEDEX                    | 0                 | 0                 | 510.595           | 529.773           | 1.901.971         |
| COPA                     | 0                 | 0                 | 0                 | 527.191           | 0                 |
| ISLEÑA                   | 0                 | 0                 | 0                 | 18.280            | 0                 |
| <b>RUTA MIAMI</b>        | <b>64.129.245</b> | <b>58.166.543</b> | <b>57.748.864</b> | <b>43.376.270</b> | <b>42.468.803</b> |
| DHL AEROEXPRESO          | 16.848.513        | 13.000.542        | 14.281.183        | 11.990.972        | 17.014.435        |
| UNITED PARCEL            | 25.128.364        | 0                 | 0                 | 0                 | 9.795.329         |
| LAN CARGO                | 16.993.948        | 12.099.901        | 10.172.077        | 7.440.182         | 8.765.065         |
| FLORIDA WEST             | 3.907.053         | 8.410.119         | 10.608.466        | 4.135.094         | 5.685.587         |
| AMERICAN                 | 1.146.253         | 957.949           | 811.262           | 625.619           | 1.204.188         |
| DHL GUATEMALA            | 0                 | 0                 | 1.655             | 0                 | 4.199             |
| UPS AIRLINES             | 0                 | 23.631.344        | 21.874.004        | 12.845.555        | 0                 |
| COPA                     | 0                 | 0                 | 0                 | 4.199.902         | 0                 |
| LACSA                    | 105.114           | 66.688            | 217               | 2.138.946         | 0                 |
| <b>RUTA MINEÁPOLIS</b>   | <b>0</b>          | <b>586</b>        | <b>5.699</b>      | <b>0</b>          | <b>0</b>          |
| DELTA                    | 0                 | 586               | 5.699             | 0                 | 0                 |
| <b>RUTA NEW YORK</b>     | <b>293.814</b>    | <b>150.072</b>    | <b>76.002</b>     | <b>391.730</b>    | <b>17.458</b>     |
| LACSA                    | 0                 | 17.443            | 65.169            | 17.556            | 17.458            |
| COPA                     | 263.751           | 116.965           | 0                 | 309.919           | 0                 |
| DELTA                    | 0                 | 0                 | 0                 | 63.557            | 0                 |
| AMERICAN                 | 30.063            | 15.664            | 10.833            | 698               | 0                 |
| <b>RUTA NEWARK</b>       | <b>132.515</b>    | <b>134.704</b>    | <b>215.096</b>    | <b>233.362</b>    | <b>412.238</b>    |

|                          |                  |                  |                  |                |                  |
|--------------------------|------------------|------------------|------------------|----------------|------------------|
| UNITED                   | 105.207          | 134.704          | 203.719          | 167.830        | 412.238          |
| LACSA                    | 0                | 0                | 0                | 59.436         | 0                |
| COPA                     | 0                | 0                | 0                | 6.096          | 0                |
| AMERICAN                 | 0                | 0                | 11.377           | 0              | 0                |
| CONTINENTAL              | 27.308           | 0                | 0                | 0              | 0                |
| <b>RUTA ORLANDO</b>      | <b>0</b>         | <b>0</b>         | <b>0</b>         | <b>176.438</b> | <b>768</b>       |
| UNITED                   | 0                | 0                | 0                | 0              | 768              |
| JET BLUE                 | 0                | 0                | 0                | 84.074         | 0                |
| LACSA                    | 0                | 0                | 0                | 61.923         | 0                |
| COPA                     | 0                | 0                | 0                | 30.441         | 0                |
| <b>RUTA PHILADELPHIA</b> | <b>1.529</b>     | <b>1.161</b>     | <b>11</b>        | <b>194</b>     | <b>0</b>         |
| US AIRWAYS               | 1.529            | 1.161            | 11               | 194            | 0                |
| <b>RUTA PHOENIX</b>      | <b>52.311</b>    | <b>49.621</b>    | <b>28.775</b>    | <b>10.367</b>  | <b>31.285</b>    |
| AMERICAN                 | 0                | 0                | 0                | 0              | 31.285           |
| US AIRWAYS               | 52.311           | 49.621           | 28.775           | 10.247         | 0                |
| LACSA                    | 0                | 0                | 0                | 120            | 0                |
| <b>RUTA TENNESSE</b>     | <b>1.529</b>     | <b>1.161</b>     | <b>11</b>        | <b>194</b>     | <b>484.512</b>   |
| FEDERAL EXPRESS          | 1.529            | 1.161            | 11               | 194            | 484.512          |
| <b>RUTA WASHINGTON</b>   | <b>0</b>         | <b>0</b>         | <b>8.692</b>     | <b>23</b>      | <b>1.495</b>     |
| UNITED                   | 0                | 0                | 7.292            | 23             | 1.495            |
| AMERICAN                 | 0                | 0                | 1.400            | 0              | 0                |
| <b>2- MÉXICO</b>         | <b>1.176.617</b> | <b>1.194.017</b> | <b>1.184.074</b> | <b>984.957</b> | <b>1.316.974</b> |
| <b>RUTA CANCÚN</b>       | <b>50.445</b>    | <b>1.242</b>     | <b>0</b>         | <b>102.155</b> | <b>0</b>         |
| D.H.L. GUATEMALA         | 0                | 0                | 0                | 95.524         | 0                |
| AEROREPÚBLICA            | 0                | 0                | 0                | 6.631          | 0                |
| AEROMÉXICO               | 49.049           | 1.242            | 0                | 0              | 0                |
| LACSA                    | 1.396            | 0                | 0                | 0              | 0                |
| <b>RUTA MÉXICO D.F.</b>  | <b>1.123.073</b> | <b>1.190.674</b> | <b>1.184.074</b> | <b>882.802</b> | <b>1.316.974</b> |
| AEROMÉXICO               | 568.266          | 648.995          | 692.336          | 527.807        | 955.790          |
| INTERJET                 | 0                | 0                | 100.345          | 123.845        | 360.117          |
| DELTA                    | 0                | 0                | 0                | 0              | 1.067            |
| JET BLUE                 | 0                | 0                | 0                | 152.409        | 0                |
| COPA                     | 0                | 0                | 0                | 45.066         | 0                |
| LACSA                    | 554.807          | 541.679          | 391.393          | 33.675         | 0                |
| <b>RUTA MONTERREY</b>    | <b>3.099</b>     | <b>2.101</b>     | <b>0</b>         | <b>0</b>       | <b>0</b>         |
| LACSA                    | 3.099            | 2.101            | 0                | 0              | 0                |

|                     |               |               |               |               |                |
|---------------------|---------------|---------------|---------------|---------------|----------------|
| <b>3- CANADÁ</b>    | <b>43.697</b> | <b>43.355</b> | <b>29.237</b> | <b>71.806</b> | <b>288.815</b> |
| <b>RUTA TORONTO</b> | <b>43.697</b> | <b>43.355</b> | <b>29.237</b> | <b>71.806</b> | <b>288.815</b> |
| AIR CANADÁ          | 43.697        | 43.274        | 29.237        | 32.450        | 288.815        |
| VECA                | 0             | 0             | 0             | 17.419        | 0              |
| MARTINAIR HOLAND    | 0             | 0             | 0             | 8.440         | 0              |
| UNITED AIRLINES     | 0             | 0             | 0             | 8.440         | 0              |
| UPS AIR CARGO       | 0             | 0             | 0             | 3.172         | 0              |
| LACSA               | 0             | 81            | 0             | 1.885         | 0              |

---

FUENTE: FORMULARIOS TRÁFICO DE ORIGEN Y DESTINO

**CUADRO N°9-7**  
**CARGA (KILOS) TRANSPORTADA EN SERVICIOS REGULAR Y NO REGULAR**  
**INTERNACIONAL POR PAÍS, SEGUN RUTA Y LÍNEAS AÉREAS DEL**  
**MERCADO CENTROAMERICANO**  
**2012-2016**

| PAÍS, RUTA Y LÍNEA AÉREA | 2012              | 2013              | 2014              | 2015              | 2016              |
|--------------------------|-------------------|-------------------|-------------------|-------------------|-------------------|
| <b>MERCADO</b>           |                   |                   |                   |                   |                   |
| <b>CENTRO AMÉRICA</b>    | <b>17.331.178</b> | <b>15.236.950</b> | <b>13.596.850</b> | <b>17.562.463</b> | <b>14.141.915</b> |
| <b>1- PANAMÁ</b>         | <b>12.007.608</b> | <b>11.047.214</b> | <b>9.239.819</b>  | <b>11.081.953</b> | <b>10.391.783</b> |
| <b>RUTA PANAMÁ</b>       | <b>12.007.608</b> | <b>11.047.214</b> | <b>9.239.819</b>  | <b>11.081.953</b> | <b>10.391.783</b> |
| DHL AEROEXPRESO          | 6.041.508         | 5.495.046         | 4.979.313         | 4.861.225         | 7.436.454         |
| COPA                     | 1.761.722         | 1.763.920         | 1.844.916         | 1.152.980         | 2.070.809         |
| DHL GUATEMALA            | 859.322           | 816.946           | 787.555           | 594.343           | 467.723           |
| LACSA                    | 650.653           | 286.855           | 273.720           | 2.504.733         | 416.614           |
| AEROREPÚBLICA            | 249.952           | 270.335           | 210.223           | 140.345           | 183               |
| CUBANA                   | 0                 | 0                 | 0                 | 779.818           | 0                 |
| FEDEX                    | 0                 | 0                 | 1.095.823         | 745.853           | 0                 |
| CONDOR                   | 0                 | 0                 | 0                 | 302.656           | 0                 |
| AIR PANAMÁ               | 2.444.451         | 2.413.808         | 48.269            | 0                 | 0                 |
| TACA                     | 0                 | 304               | 0                 | 0                 | 0                 |
| LAM CARGO                | 0                 | 0                 | 0                 | 0                 | 0                 |
| <b>2- GUATEMALA</b>      | <b>2.147.545</b>  | <b>1.809.236</b>  | <b>2.146.708</b>  | <b>2.227.158</b>  | <b>1.391.221</b>  |
| <b>RUTA GUATEMALA</b>    | <b>2.147.545</b>  | <b>1.809.236</b>  | <b>2.146.708</b>  | <b>2.227.158</b>  | <b>1.391.221</b>  |
| LACSA                    | 1.217.156         | 910.500           | 789.379           | 532.315           | 678.392           |
| DHL GUATEMALA            | 476.193           | 394.388           | 202.478           | 248.327           | 419.193           |
| COPA                     | 265.399           | 351.208           | 368.120           | 185.689           | 262.974           |
| FEDEX EXPRESS            | 0                 | 0                 | 0                 | 782.715           | 29.826            |
| AVIATECA                 | 0                 | 0                 | 0                 | 51                | 722               |
| AEROREPÚBLICA            | 61.704            | 147.324           | 148.971           | 77.763            | 114               |
| DELTA                    | 0                 | 0                 | 0                 | 151.811           | 0                 |
| AMERICAN                 | 0                 | 0                 | 0                 | 107.010           | 0                 |
| AIR CANADÁ               | 0                 | 0                 | 0                 | 97.635            | 0                 |
| AEROTAXI LA COSTEÑA      | 0                 | 0                 | 0                 | 33.774            | 0                 |
| FLORIDA WEST             | 0                 | 0                 | 0                 | 5.096             | 0                 |
| DHL AERO EXPRESO         | 127.093           | 5.816             | 637.760           | 4.972             | 0                 |
| <b>3- EL SALVADOR</b>    | <b>1.402.898</b>  | <b>1.402.898</b>  | <b>1.183.468</b>  | <b>1.434.241</b>  | <b>1.384.898</b>  |
| <b>RUTA SAN SALVADOR</b> | <b>1.402.898</b>  | <b>1.402.898</b>  | <b>1.183.468</b>  | <b>1.434.241</b>  | <b>1.384.898</b>  |
| LACSA                    | 1.333.120         | 1.333.120         | 1.047.627         | 1.054.289         | 1.383.578         |
| D.H.L. AEROEXPRESO       | 0                 | 0                 | 0                 | 147               | 1.320             |
| AEROREPÚBLICA            | 0                 | 0                 | 0                 | 178.104           | 0                 |
| DELTA                    | 0                 | 0                 | 0                 | 143.743           | 0                 |

|                            |                  |                |                |                  |                |
|----------------------------|------------------|----------------|----------------|------------------|----------------|
| TACA                       | 69.778           | 69.778         | 135.841        | 57.958           | 0              |
| <b>4- NICARAGUA</b>        | <b>1.512.936</b> | <b>765.669</b> | <b>895.616</b> | <b>2.173.522</b> | <b>879.125</b> |
| <b>RUTA MANAGUA</b>        | <b>1.512.936</b> | <b>765.669</b> | <b>895.616</b> | <b>2.173.522</b> | <b>879.125</b> |
| AEROTAXI LA COSTEÑA        | 491.954          | 643.769        | 754.703        | 538.221          | 725.099        |
| COPA                       | 93.321           | 105.704        | 129.597        | 271.673          | 146.364        |
| LACSA                      | 106.233          | 16.196         | 11.316         | 4.883            | 7.662          |
| ISLEÑA                     | 0                | 0              | 0              | 1.131.141        | 0              |
| AVIATECA                   | 0                | 0              | 0              | 133.578          | 0              |
| INTERJET                   | 0                | 0              | 0              | 94.026           | 0              |
| DHL AEROEXPRESO            | 821.428          | 0              | 0              | 0                | 0              |
| <b>5- HONDURAS</b>         | <b>260.191</b>   | <b>211.933</b> | <b>131.239</b> | <b>645.589</b>   | <b>94.889</b>  |
| <b>RUTA SAN PEDRO SULA</b> | <b>113.469</b>   | <b>103.524</b> | <b>52.945</b>  | <b>352.572</b>   | <b>27.017</b>  |
| D.H.L. AEROEXPRESO         | 58.948           | 57.594         | 7.010          | 5.579            | 27.017         |
| LACSA                      | 0                | 0              | 1.866          | 298.339          | 0              |
| COPÁ                       | 54.521           | 45.930         | 42.126         | 42.823           | 0              |
| DELTA                      | 0                | 0              | 1.943          | 5.689            | 0              |
| UNITED                     | 0                | 0              | 0              | 142              | 0              |
| <b>RUTA TEGUCIGALPA</b>    | <b>146.722</b>   | <b>108.409</b> | <b>78.294</b>  | <b>293.017</b>   | <b>67.872</b>  |
| COPA                       | 146.722          | 108.409        | 66.145         | 86.394           | 59.316         |
| LACSA                      | 0                | 0              | 12.149         | 25.494           | 8.556          |
| MARTINAIR                  | 0                | 0              | 0              | 153.531          | 0              |
| UNITED                     | 0                | 0              | 0              | 18.970           | 0              |
| UPS AIR CARGO              | 0                | 0              | 0              | 7.060            | 0              |
| ISLEÑA                     | 0                | 0              | 0              | 1.568            | 0              |

---

FUENTE: FORMULARIOS TRÁFICO DE ORIGEN Y DESTINO

**CUADRO N°9-8**  
**CARGA (KILOS) TRANSPORTADA EN SERVICIOS REGULAR Y NO REGULAR**  
**INTERNACIONAL POR PAÍS, POR RUTAS Y POR LÍNEAS AÉREAS DEL**  
**MERCADO EUROPEO**  
**2012-2016**

| PAÍS, RUTA Y LÍNEA AÉREA | 2012           | 2013           | 2014             | 2015             | 2016             |
|--------------------------|----------------|----------------|------------------|------------------|------------------|
| <b>MERCADO EUROPA</b>    | <b>994.170</b> | <b>994.170</b> | <b>1.285.264</b> | <b>1.343.261</b> | <b>6.483.814</b> |
| <b>1- HOLANDA</b>        | <b>0</b>       | <b>0</b>       | <b>0</b>         | <b>224.133</b>   | <b>0</b>         |
| <b>RUTA AMSTERDAM</b>    | <b>0</b>       | <b>0</b>       | <b>0</b>         | <b>224.133</b>   | <b>0</b>         |
| AEROMÉXICO               | 0              | 0              | 0                | 734.479          | 0                |
| D.H.L. AEROEXPRESO       | 0              | 0              | 0                | 690.636          | 0                |
| MARTINAIR (CARGA)        | 0              | 0              | 0                | 224.133          | 0                |
| <b>2- ESPAÑA</b>         | <b>0</b>       | <b>0</b>       | <b>0</b>         | <b>4.092</b>     | <b>5.566.346</b> |
| <b>RUTA MADRID</b>       | <b>0</b>       | <b>0</b>       | <b>0</b>         | <b>4.092</b>     | <b>5.566.346</b> |
| IBERIA                   | 3.938.278      | 3.556.386      | 3.653.859        | 3.061.354        | 5.566.346        |
| AMERICAN                 | 0              | 0              | 0                | 692.465          | 0                |
| AVIATECA                 | 0              | 0              | 0                | 60.281           | 0                |
| INTERJET                 | 0              | 0              | 0                | 4.092            | 0                |
| <b>3- ALEMANIA</b>       | <b>994.170</b> | <b>994.170</b> | <b>1.285.264</b> | <b>1.115.036</b> | <b>0</b>         |
| <b>RUTA FRANKFURT</b>    | <b>994.170</b> | <b>994.170</b> | <b>1.285.264</b> | <b>1.115.036</b> | <b>0</b>         |
| CONDOR                   | 994.170        | 994.170        | 1.285.264        | 1.115.036        | 0                |
| <b>4- FRANCIA</b>        | <b>0</b>       | <b>0</b>       | <b>0</b>         | <b>0</b>         | <b>176.032</b>   |
| <b>RUTA PARÍS</b>        | <b>0</b>       | <b>0</b>       | <b>0</b>         | <b>0</b>         | <b>176.032</b>   |
| AIR FRANCE               | 0              | 0              | 0                | 0                | 176.032          |
| <b>5- GRAN BRETAÑA</b>   | <b>0</b>       | <b>0</b>       | <b>0</b>         | <b>0</b>         | <b>741.436</b>   |
| <b>RUTA LONDRES</b>      | <b>0</b>       | <b>0</b>       | <b>0</b>         | <b>0</b>         | <b>741.436</b>   |
| BRITISH AIRWAYS          | 0              | 0              | 0                | 0                | 741.436          |

FUENTE: FORMULARIOS TRAFICO DE ORIGEN Y DESTINO



**CUADRO N°9-9**  
**CARGA (KILOS) TRANSPORTADA EN SERVICIOS REGULAR Y NO REGULAR**  
**INTERNACIONAL POR PAÍS, POR RUTA Y POR LÍNEA AÉREA DEL**  
**MERCADO CARIBEÑO**  
**2012-2016**

| PAÍS, RUTA Y LÍNEA AÉREA       | 2012           | 2013         | 2014         | 2015          | 2016             |
|--------------------------------|----------------|--------------|--------------|---------------|------------------|
| <b>MERCADO EL CARIBE</b>       | <b>577.946</b> | <b>5.620</b> | <b>1.801</b> | <b>27.243</b> | <b>2.054.480</b> |
| <b>1- CUBA</b>                 | <b>0</b>       | <b>0</b>     | <b>0</b>     | <b>0</b>      | <b>2.548</b>     |
| <b>RUTA LA HABANA</b>          | <b>0</b>       | <b>0</b>     | <b>0</b>     | <b>0</b>      | <b>2.548</b>     |
| CUBANA                         | 0              | 0            | 0            | 0             | 2.548            |
| FLORIDA WEST                   | 0              | 0            | 0            | 10.565        | 0                |
| LACSA                          | 222.612        | 77.249       | 0            | 0             | 0                |
| <b>2- COLOMBIA</b>             | <b>0</b>       | <b>4.762</b> | <b>864</b>   | <b>27.243</b> | <b>21</b>        |
| <b>RUTA SAN ANDRÉS</b>         | <b>0</b>       | <b>4.762</b> | <b>864</b>   | <b>27.243</b> | <b>21</b>        |
| AVIATECA                       | 0              | 0            | 0            | 23            | 21               |
| LACSA                          | 12.152         | 4.762        | 864          | 26.907        | 0                |
| D.H.L. AEROEXPRESO             | 0              | 0            | 0            | 313           | 0                |
| <b>3- REPÚBLICA DOMINICANA</b> | <b>577.266</b> | <b>0</b>     | <b>937</b>   | <b>0</b>      | <b>2.045.237</b> |
| <b>RUTA SANTO DOMINGO</b>      | <b>577.266</b> | <b>0</b>     | <b>937</b>   | <b>0</b>      | <b>2.045.237</b> |
| CONDOR                         | 551.627        | 0            | 0            | 0             | 2.045.237        |
| LACSA                          | 25.639         | 0            | 937          | 0             | 0                |
| <b>4- JAMAICA</b>              | <b>680</b>     | <b>858</b>   | <b>0</b>     | <b>0</b>      | <b>6.674</b>     |
| <b>RUTA KINGSTON</b>           | <b>680</b>     | <b>397</b>   | <b>0</b>     | <b>0</b>      | <b>6.674</b>     |
| LACSA                          | 680            | 397          | 0            | 0             | 6.674            |
| <b>RUTA MONTEGO</b>            | <b>0</b>       | <b>461</b>   | <b>0</b>     | <b>0</b>      | <b>0</b>         |
| TACA                           | 0              | 461          | 0            | 0             | 0                |

FUENTE: FORMULARIOS TRÁFICO DE ORIGEN Y DESTINO

**CUADRO N°9-10**  
**CARGA (KILOS) TRANSPORTADA EN SERVICIOS REGULAR Y NO REGULAR**  
**INTERNACIONAL POR PAÍS, POR RUTA Y POR LÍNEAS AÉREAS DEL**  
**MERCADO SURAMERICANO**  
**2012-2016**

| PAÍS, RUTA Y LÍNEA AÉREA   | 2012             | 2013             | 2014             | 2015             | 2016             |
|----------------------------|------------------|------------------|------------------|------------------|------------------|
| <b>MERCADO SUR AMERICA</b> | <b>3.074.570</b> | <b>2.238.286</b> | <b>2.029.361</b> | <b>1.686.277</b> | <b>1.515.481</b> |
| <b>1- VENEZUELA</b>        | <b>78.115</b>    | <b>39.350</b>    | <b>11.523</b>    | <b>21.683</b>    | <b>0</b>         |
| <b>RUTA CARACAS</b>        | <b>78.115</b>    | <b>39.350</b>    | <b>11.523</b>    | <b>21.683</b>    | <b>0</b>         |
| LACSA                      | 50.822           | 39.350           | 11.523           | 21.683           | 0                |
| DHL AEROEXPRESO            | 27.293           | 0                | 0                | 0                | 0                |
| <b>2- COLOMBIA</b>         | <b>1.052.731</b> | <b>873.137</b>   | <b>971.609</b>   | <b>940.828</b>   | <b>898.671</b>   |
| <b>RUTA BOGOTÁ</b>         | <b>974.081</b>   | <b>872.181</b>   | <b>971.609</b>   | <b>940.828</b>   | <b>898.671</b>   |
| LACSA                      | 828.474          | 727.300          | 965.695          | 600.891          | 898.671          |
| AEROMÉXICO                 | 0                | 0                | 0                | 185.755          | 0                |
| FEDEX                      | 0                | 0                | 5.914            | 108.266          | 0                |
| D.H.L. GUATEMALA           | 0                | 0                | 0                | 45.716           | 0                |
| AEROREPÚBLICA              | 0                | 323              | 0                | 200              | 0                |
| AVIANCA                    | 145.607          | 144.558          | 0                | 0                | 0                |
| <b>RUTA MEDELLÍN</b>       | <b>78.650</b>    | <b>956</b>       | <b>0</b>         | <b>0</b>         | <b>0</b>         |
| LACSA                      | 78.650           | 956              | 0                | 0                |                  |
| <b>3- ECUADOR</b>          | <b>406.255</b>   | <b>157.353</b>   | <b>48.615</b>    | <b>0</b>         | <b>0</b>         |
| <b>RUTA GUAYAQUIL</b>      | <b>214.174</b>   | <b>90.925</b>    | <b>0</b>         | <b>0</b>         | <b>0</b>         |
| LACSA                      | 214.174          | 90.925           | 0                | 0                | 0                |
| <b>RUTA QUITO</b>          | <b>192.081</b>   | <b>66.428</b>    | <b>48.615</b>    | <b>0</b>         | <b>0</b>         |
| FLORIDA WEST               | 0                | 0                | 48.615           | 0                | 0                |
| LACSA                      | 192.081          | 66.428           | 0                | 0                | 0                |
| <b>4- PERÚ</b>             | <b>1.537.469</b> | <b>1.168.446</b> | <b>997.614</b>   | <b>723.766</b>   | <b>616.810</b>   |
| <b>RUTA LIMA</b>           | <b>1.537.469</b> | <b>1.168.446</b> | <b>997.614</b>   | <b>723.766</b>   | <b>616.810</b>   |
| LACSA                      | 919.635          | 985.797          | 997.614          | 587.250          | 616.810          |
| AMERICAN                   | 0                | 0                | 0                | 101.237          | 0                |
| FLORIDA WEST               | 0                | 0                | 0                | 34.271           | 0                |
| UNITED                     | 0                | 0                | 0                | 630              | 0                |

|                  |          |          |               |          |          |
|------------------|----------|----------|---------------|----------|----------|
| IBERIA           | 0        | 0        | 0             | 378      | 0        |
| TACA-PERÚ        | 617.834  | 182.649  | 0             | 0        | 0        |
| <b>5- BRAZIL</b> | <b>0</b> | <b>0</b> | <b>27.460</b> | <b>0</b> | <b>0</b> |
| <b>RUTA XX</b>   | <b>0</b> | <b>0</b> | <b>27.460</b> | <b>0</b> | <b>0</b> |
| FLORIDA WEST     | 0        | 0        | 27.460        | 0        | 0        |

---

FUENTE: FORMULARIOS TRÁFICO DE ORIGEN Y DESTINO

# **CAPITULO X**



## **RESUMEN TRANSPORTE DE PASAJEROS Y CARGA INTERNACIONAL**

**CUADRO N°10-1**  
**PASAJEROS Y CARGA EN KILOS, TRANSPORTADOS EN**  
**SERVICIOS REGULAR Y NO REGULAR ENTRANDO Y SALIENDO**  
**SEGUN LÍNEAS AÉREAS**  
**AÑO 2016**

| LINEAS AÉREAS                            | TRANSPORTE INTERNACIONAL |                   |
|--|--------------------------|-------------------|
|  | DE                       |                   |
|  | PASAJEROS                | CARGA             |
| <b>TOTAL GENERAL</b>                     | <b>5.483.189</b>         | <b>73.633.337</b> |
| <b>SALIENDO</b>                          | <b>2.727.390</b>         | <b>37.671.531</b> |
| AEROCARIBE                               | 240                      | 0                 |
| AEROCOLONO                               | 107                      | 0                 |
| AEROMÉXICO                               | 88.955                   | 722.217           |
| AEROREPÚBLICA                            | 44.727                   | 78                |
| AEROTAXI LA COSTEÑA (carguero)           | 0                        | 521.318           |
| AIR CANADÁ                               | 39.239                   | 199.719           |
| AIR FRANCE                               | 6.390                    | 34.708            |
| AIR TRANSAT A.T.INC.                     | 3.414                    | 0                 |
| ALASKA AIRLINES                          | 58.435                   | 0                 |
| ALBATROS AIRLINES                        | 568                      | 0                 |
| AMERICAN AIRLINES INC.                   | 309.743                  | 942.007           |
| AVIATECA                                 | 15.204                   | 383               |
| AVIONES TAXI AEREO S.A.                  | 4                        | 0                 |
| BRITISH AIRWAYS                          | 15.237                   | 168.463           |
| CARMON AIR CHARTERS                      | 64                       | 0                 |
| COMPAÑÍA PANAMEÑA DE AVIACIÓN S.A.(COPA) | 343.996                  | 800.959           |
| CONDOR FLUGDIENST                        | 21.782                   | 811.417           |
| CUBANA DE AVIACIÓN                       | 3.425                    | 0                 |
| D.H.L. AEROXPRESO (carguero)             | 0                        | 11.522.708        |
| D.H.L. AEROXPRESO GUATEMALA (carguero)   | 0                        | 205.913           |
| DELTA AIRLINES INC.                      | 255.278                  | 1.068.829         |
| FEDERAL EXPRESS (CARGUERO)               | 0                        | 1.350.422         |
| FLORIDA WEST (carguero)                  | 0                        | 3.281.546         |
| GLOBAL AIR                               | 2.080                    | 0                 |
| HELIJET AVIATION                         | 5                        | 0                 |
| HELISERVICIOS AEROBELL                   | 430                      | 0                 |
| IBERIA                                   | 0                        | 1.975.996         |
| INTERJET                                 | 54.216                   | 318.487           |
| JET BLUE AIRWAYS                         | 136.895                  | 0                 |
| LAN CARGO (carguero)                     | 0                        | 4.886.447         |
| LÍNEAS AÉREAS COSTARRICENSES S.A.        | 376.888                  | 1.359.035         |

|  |         |           |
|--|---------|-----------|
| LÍNEAS AÉREAS DE ESPAÑA (IBERIA)         | 115.471 | 0         |
| LÍNEAS AÉREAS TRANS COSTA RICA           | 5       | 0         |
| NATURE AIR S.A                           | 6.339   | 0         |
| PARSA                                    | 19.396  | 0         |
| PRESTIGIE WING .S.A                      | 23      | 0         |
| SERVICIOS AÉREOS NACIONALES S.A. (SANSA) | 1.588   | 0         |
| SOUTHWEST AIRLINES CO.                   | 142.689 | 0         |
| SPIRT AIRLINES                           | 106.807 | 0         |
| SUN COUNTRY                              | 6.022   | 0         |
| SUN WING                                 | 21.658  | 0         |
| TACA INTERNACIONAL S.A.                  | 3.492   | 0         |
| TAXI AÉREO CENTROAMERICANO (TACSA)       | 7       | 0         |
| THOMSON                                  | 14.646  | 0         |
| UNITED AIRLINES INC.                     | 424.098 | 823.945   |
| UPS CARGO (carguero)                     | 0       | 6.676.936 |
| VECA                                     | 19.530  | 0         |
| VOLARIS                                  | 33.636  | 0         |
| VOLARIS C.R.                             | 3.799   | 0         |
| WEST JET                                 | 25.221  | 0         |
| XTRA AIRWAYS                             | 5.641   | 0         |

|  |                  |                   |
|--|------------------|-------------------|
| <b>ENTRANDO</b>                          | <b>2.755.799</b> | <b>35.961.806</b> |
| AEROCARIBE                               | 148              | 0                 |
| AEROCOLONO                               | 91               | 0                 |
| AEROMÉXICO                               | 88.152           | 233.574           |
| AEROREPÚBLICA                            | 42.265           | 219               |
| AEROTAXI LA COSTEÑA (carguero)           | 0                | 203.781           |
| AIR CANADÁ                               | 44.661           | 89.096            |
| AIR FRANCE                               | 7.589            | 141.324           |
| AIR TRANSAT A.T.INC.                     | 3.551            | 0                 |
| ALASKA AIRLINES                          | 58.292           | 0                 |
| ALBATROS AIRLINES                        | 825              | 0                 |
| AMERICAN AIRLINES INC.                   | 315.572          | 979.701           |
| AVIATECA                                 | 16.953           | 360               |
| BRITISH AIRWAYS                          | 15.919           | 572.973           |
| CARMON AIR CHARTERS                      | 4                | 0                 |
| COMPAÑÍA PANAMEÑA DE AVIACIÓN S.A.(COPA) | 355.539          | 1.738.503         |
| CONDOR FLUGDIENST                        | 19.846           | 1.233.820         |
| CUBANA DE AVIACIÓN                       | 3.790            | 2.548             |
| D.H.L. AEROXPRESO (carguero)             | 0                | 12.985.025        |
| D.H.L. AEROXPRESO GUATEMALA (carguero)   | 0                | 686.522           |
| DELTA AIRLINES INC.                      | 277.786          | 152.035           |
| FEDERAL EXPRESS (CARGUERO)               | 0                | 1.036.061         |

|  |         |           |
|--|---------|-----------|
| FLORIDA WEST (carguero)                  | 0       | 2.404.041 |
| HELISERVICIOS AEROBELL                   | 278     | 0         |
| IBERIA                                   | 0       | 3.590.350 |
| INTERJET                                 | 45.735  | 41.630    |
| JET BLUE AIRWAYS                         | 153.834 | 0         |
| LA COSTEÑA                               | 7       | 0         |
| LAN CARGO (carguero)                     | 0       | 3.878.618 |
| LÍNEAS AÉREAS COSTARRICENSES S.A.        | 373.510 | 2.657.922 |
| LÍNEAS AÉREAS DE ESPAÑA (IBERIA)         | 104.454 | 0         |
| LÍNEAS AÉREAS TRANS COSTA RICA           | 5       | 0         |
| MIAMI AIR                                | 32      | 0         |
| NATURE AIR S.A                           | 6.415   | 0         |
| PARSA                                    | 17.801  | 0         |
| PRESTIGIE WING .S.A                      | 11      | 0         |
| SERVICIOS AÉREOS NACIONALES S.A. (SANSa) | 1.316   | 0         |
| SOUTHWEST AIRLINES CO.                   | 129.077 | 0         |
| SPIRT AIRLINES                           | 120.508 | 0         |
| SUN COUNTRY                              | 5.767   | 0         |
| SUN WING                                 | 21.435  | 0         |
| TACA INTERNACIONAL S.A.                  | 3.120   | 0         |
| TAXI AÉREO CENTROAMERICANO (TACSA)       | 2       | 0         |
| THOMSON                                  | 14.645  | 0         |
| UNITED AIRLINES INC.                     | 419.646 | 215.312   |
| UPS CARGO (carguero)                     | 0       | 3.118.393 |
| VECA                                     | 19.325  | 0         |
| VOLARIS                                  | 33.661  | 0         |
| VOLARIS C.R.                             | 3.049   | 0         |
| WEST JET                                 | 25.663  | 0         |
| XTRA AIRWAYS                             | 5.520   | 0         |

---

FUENTE: FORMULARIOS DE TRÁFICO DE ORIGEN Y DESTINO

**CUADRO N°10-2**  
**PASAJEROS Y CARGA EN KILOS TRANSPORTADOS EN**  
**SERVICIO REGULAR Y NO REGULAR ENTRANDO Y SALIENDO**  
**SEGÚN MERCADO**  
**AÑO 2016**

| MERCADO               | TRANSPORTE INTERNACIONAL DE |                   |
|-----------------------|-----------------------------|-------------------|
|                       | PASAJEROS                   | CARGA<br>(KGS)    |
| <b>TOTAL GENERAL</b>  | <b>5.483.189</b>            | <b>73.633.337</b> |
| CENTRO AMÉRICA        | 1.436.307                   | 14.141.915        |
| EL CARIBE             | 58.236                      | 2.054.480         |
| EUROPA                | 293.936                     | 6.483.814         |
| NORTE AMÉRICA         | 3.465.622                   | 49.437.647        |
| SUR AMÉRICA           | 229.088                     | 1.515.481         |
| <b>TOTAL SALIENDO</b> | <b>2.727.390</b>            | <b>37.671.531</b> |
| CENTRO AMÉRICA        | 720.777                     | 4.746.153         |
| EL CARIBE             | 29.533                      | 812.691           |
| EUROPA                | 151.691                     | 2.179.167         |
| NORTE AMÉRICA         | 1.715.875                   | 29.656.586        |
| SUR AMÉRICA           | 109.514                     | 276.934           |
| <b>TOTAL ENTRANDO</b> | <b>2.755.799</b>            | <b>35.961.806</b> |
| CENTRO AMÉRICA        | 715.530                     | 9.395.762         |
| EL CARIBE             | 28.703                      | 1.241.789         |
| EUROPA                | 142.245                     | 4.304.647         |
| NORTE AMÉRICA         | 1.749.747                   | 19.781.061        |
| SUR AMÉRICA           | 119.574                     | 1.238.547         |



**CUADRO N°10-3**  
**PASAJEROS Y CARGA EN KILOS TRANSPORTADOS EN**  
**SERVICIO REGULAR Y NO REGULAR INTERNACIONAL ENTRANDO Y SALIENDO**  
**DESDE Y HACIA NORTE AMÉRICA**  
**AÑO 2016**

| ORIGEN Y DERSTINO    | TRANSPORTE INTERNACIONAL DE |                   |
|----------------------|-----------------------------|-------------------|
|                      | PASAJEROS                   | CARGA (KGS)       |
| <b>NORTE AMÉRICA</b> | <b>3.465.622</b>            | <b>49.437.647</b> |
| <b>SALIENDO</b>      | <b>1.715.875</b>            | <b>29.656.586</b> |
| ATLANTA              | 173.376                     | 852.296           |
| CALGARY              | 9.465                       | 0                 |
| CANCÚN               | 21.376                      | 0                 |
| CHARLOTTE            | 25.785                      | 23.415            |
| CHICAGO              | 21.037                      | 0                 |
| CHICAGO              | 0                           | 4                 |
| DALLAS               | 64.106                      | 0                 |
| DALLAS               | 0                           | 237.837           |
| DENVER               | 5.543                       | 0                 |
| DORVAL               | 314                         | 0                 |
| EDMONTON             | 1.165                       | 0                 |
| FORT LAUDERDALE      | 143.961                     | 0                 |
| GUADALAJARA          | 17.128                      | 0                 |
| HARLINGEN            | 225                         | 0                 |
| HOUSTON              | 365.238                     | 529.153           |
| HUATULCO             | 76                          | 0                 |
| LOS ÁNGELES          | 138.394                     | 198.016           |
| MASSACHUSETTS        | 5.271                       | 0                 |
| MEMPHIS              | 0                           | 1.037.181         |
| MÉXICO               | 140.496                     | 1.041.771         |
| MIAMI                | 207.571                     | 24.905.066        |
| MINNESOTA            | 14.013                      | 0                 |
| MISSOURI             | 1.609                       | 0                 |
| MONTERREY            | 572                         | 0                 |
| MONTREAL             | 7.263                       | 0                 |
| NEW YORK             | 48.293                      | 0                 |
| NEWARK               | 111.162                     | 294.552           |
| NUEVA YORK           | 1.340                       | 17.450            |
| NUEVO LAREDO         | 2.080                       | 0                 |
| ORLANDO              | 57.519                      | 139               |

|                 |                  |                   |
|-----------------|------------------|-------------------|
| PENSILVANIA     | 597              | 0                 |
| PHILADELFIA     | 724              | 0                 |
| PHOENIX         | 10.257           | 6.651             |
| TAMPICO         | 129              | 0                 |
| TAPACHULA       | 3                | 0                 |
| TENNESSEE       | 0                | 313.241           |
| TORONTO         | 70.482           | 199.719           |
| WASHINGTON      | 49.305           | 97                |
| <b>ENTRANDO</b> | <b>1.749.747</b> | <b>19.781.061</b> |
| ATLANTA         | 195.365          | 129.805           |
| CALGARY         | 9.202            | 0                 |
| CANCÚN          | 21.581           | 0                 |
| CHARLOTTE       | 26.354           | 12.404            |
| CHICAGO         | 20.757           | 0                 |
| CHICAGO         | 0                | 1.246             |
| DALLAS          | 64.549           | 0                 |
| DALLAS          | 0                | 412.579           |
| DENVER          | 18.295           | 0                 |
| DORVAL          | 798              | 0                 |
| DULLES          | 960              | 0                 |
| EDMONTON        | 1.573            | 0                 |
| FORT LAUDERDALE | 170.824          | 0                 |
| GUADALAJARA     | 15.741           | 0                 |
| HOUSTON         | 358.474          | 94.352            |
| LOS ÁNGELES     | 138.915          | 22.222            |
| MASSACHUSETTS   | 4.885            | 0                 |
| MEMPHIS         | 0                | 864.790           |
| MÉXICO          | 131.056          | 275.203           |
| MIAMI           | 209.610          | 17.563.737        |
| MINNESOTA       | 13.608           | 0                 |
| MISSOURI        | 1.477            | 0                 |
| MONTREAL        | 6.129            | 0                 |
| NEW YORK        | 48.778           | 0                 |
| NEWARK          | 91.994           | 117.687           |
| NUEVA YORK      | 1.384            | 8                 |
| ORLANDO         | 63.024           | 629               |
| PENSILVANIA     | 851              | 0                 |
| PHILADELFIA     | 236              | 0                 |
| PHOENIX         | 13.579           | 24.634            |
| SANFORD         | 53               | 0                 |
| TAMPICO         | 308              | 0                 |

|            |        |         |
|------------|--------|---------|
| TAPACHULA  | 3      | 0       |
| TENNESSEE  | 0      | 171.271 |
| TORONTO    | 77.693 | 89.096  |
| WASHINGTON | 41.691 | 1.398   |

---

---

FUENTE: FORMULARIOS DE TRÁFICO DE ORIGEN Y DESTINO

**CUADRO N°10-4**  
**PASAJEROS Y CARGA EN KILOS TRANSPORTADOS EN**  
**SERVICIO REGULAR Y NO REGULAR INTERNACIONAL ENTRANDO Y SALIENDO**  
**DESDE Y HACIA CENTRO AMÉRICA**  
**AÑO 2016**

| ORIGEN Y DERSTINO     | TRANSPORTE INTERNACIONAL DE |                   |
|-----------------------|-----------------------------|-------------------|
|                       | PASAJEROS                   | CARGA (KGS)       |
| <b>CENTRO AMÉRICA</b> | <b>1.436.307</b>            | <b>14.141.915</b> |
| <b>SALIENDO</b>       | <b>720.777</b>              | <b>4.746.153</b>  |
| BLUEFIELDS            | 27                          | 0                 |
| BOCAS DEL TORO        | 4.369                       | 0                 |
| COSTA ESMERALDA       | 1.664                       | 0                 |
| DAVID                 | 580                         | 0                 |
| GUATEMALA             | 88.823                      | 485.595           |
| MANAGUA               | 0                           | 601.411           |
| MANAGUA               | 44.772                      | 0                 |
| PANAMÁ                | 388.093                     | 2.867.812         |
| RÍO HATO              | 8                           | 0                 |
| SAN JUAN              | 499                         | 0                 |
| SAN PEDRO SULA        | 11                          | 18.796            |
| SAN SALVADOR          | 172.099                     | 712.390           |
| TEGUCIGALPA           | 19.832                      | 60.149            |
| <b>ENTRANDO</b>       | <b>715.530</b>              | <b>9.395.762</b>  |
| BELICE                | 2                           | 0                 |
| BLUEFIELDS            | 24                          | 0                 |
| BOCAS DEL TORO        | 4.146                       | 0                 |
| CHINANDEGA            | 110                         | 0                 |
| COSTA ESMERALDA       | 1.304                       | 0                 |
| DAVID                 | 755                         | 0                 |
| GUATEMALA             | 86.870                      | 905.626           |
| MANAGUA               | 0                           | 277.714           |
| MANAGUA               | 86.527                      | 0                 |
| MONTEGO BAY           | 286                         | 0                 |
| PANAMÁ                | 388.271                     | 7.523.971         |
| SAN JUAN              | 196                         | 0                 |
| SAN PEDRO SULA        | 18                          | 8.221             |
| SAN SALVADOR          | 123.983                     | 672.508           |

TEGUCIGALPA

23.038

7.723

---

FUENTE: FORMULARIOS DE TRÁFICO DE ORIGEN Y DESTINO

**CUADRO Nº10-5**  
**PASAJEROS Y CARGA EN KILOS, TRANSPORTADOS EN**  
**SERVICIO REGULAR Y NO REGULAR ENTRANDO Y SALIENDO**  
**DESDE Y HACIA SUR AMÉRICA**  
**AÑO 2016**

| ORIGEN Y DESTINO   | TRANSPORTE INTERNACIONAL DE |                  |
|--------------------|-----------------------------|------------------|
|                    | PASAJEROS                   | CARGA (KGS)      |
| <b>SUR AMÉRICA</b> | <b>229.088</b>              | <b>1.515.481</b> |
| <b>SALIENDO</b>    | <b>109.514</b>              | <b>276.934</b>   |
| MAIQUETÍA          | 568                         | 0                |
| BOGOTÁ             | 70.040                      | 153.716          |
| CALI               | 141                         | 0                |
| CARTAGENA          | 2                           | 0                |
| FOZ DO IGUAÇU      | 53                          | 0                |
| LIMA               | 38.705                      | 123.218          |
| MEDELLÍN           | 5                           | 0                |
| <b>ENTRANDO</b>    | <b>119.574</b>              | <b>1.238.547</b> |
| MAIQUETÍA          | 825                         | 0                |
| BOGOTÁ             | 76.879                      | 744.955          |
| CARTAGENA          | 1                           | 0                |
| LIMA               | 41.767                      | 493.592          |
| MEDELLÍN           | 102                         | 0                |

FUENTE: FORMULARIOS TRAFICO DE ORIGEN Y DESTINO

**CUADRO N°10-6**  
**PASAJEROS Y CARGA EN KILOS, TRANSPORTADOS EN**  
**SERVICIO REGULAR Y NO REGULAR ENTRANDO Y SALIENDO**  
**DESDE Y HACIA EUROPA**  
**AÑO 2016**

| ORIGEN Y DESTINO | TRANSPORTE INTERNACIONAL DE |                  |
|------------------|-----------------------------|------------------|
|                  | PASAJEROS                   | CARGA (KGS)      |
| <b>EUROPA</b>    | <b>293.936</b>              | <b>6.483.814</b> |
| <b>SALIENDO</b>  | <b>151.691</b>              | <b>2.179.167</b> |
| CRAWLEY          | 14.593                      | 0                |
| LONDRES          | 15.237                      | 168.463          |
| MADRID           | 115.471                     | 1.975.996        |
| PARÍS            | 6.390                       | 34.708           |
| <b>ENTRANDO</b>  | <b>142.245</b>              | <b>4.304.647</b> |
| CRAWLEY          | 14.592                      | 0                |
| LONDRES          | 15.919                      | 572.973          |
| MADRID           | 104.145                     | 3.590.350        |
| PARÍS            | 7.589                       | 141.324          |

FUENTE: FORMULARIOS TRÁFICO DE ORIGEN Y DESTINO

**CUADRO N°10-7**  
**PASAJEROS Y CARGA EN KILOS, TRANSPORTADOS EN**  
**SERVICIO REGULAR Y NO REGULAR ENTRANDO Y SALIENDO**  
**DESDE Y HACIA EL CARIBE**  
**AÑO 2016**

| ORIGEN Y DESTINO | TRANSPORTE    | INTERNACIONAL     |
|------------------|---------------|-------------------|
|                  | PASAJEROS     | DE<br>CARGA (KGS) |
| <b>EL CARIBE</b> | <b>58.236</b> | <b>2.054.480</b>  |
| <b>SALIENDO</b>  | <b>29.533</b> | <b>812.691</b>    |
| KINGSTON         | 380           | 1.274             |
| LA HABANA        | 3.425         | 0                 |
| LA ROMANA        | 100           | 0                 |
| MONTEGO BAY      | 286           | 0                 |
| SAN ANDRÉS       | 3.560         | 0                 |
| SANTO DOMINGO    | 21.782        | 811.417           |
| <b>ENTRANDO</b>  | <b>28.703</b> | <b>1.241.789</b>  |
| KINGSTON         | 392           | 5.400             |
| LA HABANA        | 3.790         | 2.548             |
| LA ROMANA        | 94            | 0                 |
| PUNTA CANA       | 95            | 0                 |
| SAN ANDRÉS       | 4.486         | 21                |
| SANTO DOMINGO    | 19.846        | 1.233.820         |

FUENTE: FORMULARIOS TRÁFICO DE ORIGEN Y DESTINO



**CUADRO N° 10-8**  
**AEROPUERTOS INTERNACIONALES**  
**MOVIMIENTO DE PASAJEROS Y CARGA POR PAR DE CIUDADES**  
**AÑO 2016**

| Suma de Total pax<br>Etiquetas de fila | Etiquetas de columna<br>1 PAX | 2 CARGA |
|--|-------------------------------|---------|
| <b>AIDO</b>                            | <b>1.110.681</b>              |         |
| ENTRANDO                               |                               |         |
| ATLANTA-LIBERIA                        | 68.719                        |         |
| CALGARY-LIBERIA                        | 9.202                         |         |
| CHARLOTTE-LIBERIA                      | 4.849                         |         |
| CHICAGO-LIBERIA                        | 12.300                        |         |
| CHINANDEGA-LIBERIA                     | 107                           |         |
| COSTA ESMERALDA-LIBERIA                | 1.243                         |         |
| CRAWLEY-LIBERIA                        | 14.592                        |         |
| DALLAS-LIBERIA                         | 13.774                        |         |
| DENVER-LIBERIA                         | 5.823                         |         |
| EDMONTON-LIBERIA                       | 1.573                         |         |
| FORT LAUDERDALE-LIBERIA                | 226                           |         |
| GUADALAJARA-LIBERIA                    | 151                           |         |
| HOUSTON-LIBERIA                        | 151.602                       |         |
| LA ROMANA-LIBERIA                      | 94                            |         |
| LOS ÁNGELES-LIBERIA                    | 66.971                        |         |
| MADRID-LIBERIA                         | 655                           |         |
| MANAGUA-LIBERIA                        | 181                           |         |
| MASSACHUSETTS-LIBERIA                  | 4.885                         |         |
| MIAMI-LIBERIA                          | 44.183                        |         |
| MINNESOTA-LIBERIA                      | 13.608                        |         |
| MISURI-LIBERIA                         | 1.477                         |         |
| MONTREAL-LIBERIA                       | 6.129                         |         |
| NEW YORK-LIBERIA                       | 48.778                        |         |
| NEWARK-LIBERIA                         | 12.472                        |         |
| ORLANDO-LIBERIA                        | 142                           |         |
| PANAMÁ-LIBERIA                         | 5.245                         |         |
| PUNTA CANA-LIBERIA                     | 95                            |         |
| SAN SALVADOR-LIBERIA                   | 3.120                         |         |
| SANFORD-LIBERIA                        | 53                            |         |

|                         |                  |                   |
|-------------------------|------------------|-------------------|
| TAMPICO-LIBERIA         | 308              |                   |
| TAPACHULA-LIBERIA       | 3                |                   |
| TORONTO-LIBERIA         | 47.338           |                   |
| WASHINGTON-LIBERIA      | 5.075            |                   |
| SALIENDO                |                  |                   |
| LIBERIA- MADRID         | 451              |                   |
| LIBERIA-ATLANTA         | 70.254           |                   |
| LIBERIA-CALGARY         | 9.465            |                   |
| LIBERIA-CANCÚN          | 129              |                   |
| LIBERIA-CHARLOTTE       | 5.076            |                   |
| LIBERIA-CHICAGO         | 13.651           |                   |
| LIBERIA-COSTA ESMERALDA | 1.590            |                   |
| LIBERIA-CRAWLEY         | 14.593           |                   |
| LIBERIA-DALLAS          | 14.549           |                   |
| LIBERIA-DENVER          | 5.543            |                   |
| LIBERIA-EDMONTON        | 1.165            |                   |
| LIBERIA-FORT LAUDERDALE | 280              |                   |
| LIBERIA-FOZ DO IGUAÇU   | 53               |                   |
| LIBERIA-GUADALAJARA     | 174              |                   |
| LIBERIA-HARLINGEN       | 225              |                   |
| LIBERIA-HOUSTON         | 147.711          |                   |
| LIBERIA-HUATULCO        | 76               |                   |
| LIBERIA-LA ROMANA       | 100              |                   |
| LIBERIA-LOS ÁNGELES     | 67.352           |                   |
| LIBERIA-MANAGUA         | 27               |                   |
| LIBERIA-MASSACHUSETTS   | 5.271            |                   |
| LIBERIA-MIAMI           | 47.153           |                   |
| LIBERIA-MINNESOTA       | 14.013           |                   |
| LIBERIA-MISURI          | 1.609            |                   |
| LIBERIA-MONTERREY       | 567              |                   |
| LIBERIA-MONTREAL        | 7.263            |                   |
| LIBERIA-NEW YORK        | 48.293           |                   |
| LIBERIA-NEWARK          | 26.025           |                   |
| LIBERIA-NUEVO LAREDO    | 2.080            |                   |
| LIBERIA-PANAMÁ          | 5.897            |                   |
| LIBERIA-SAN SALVADOR    | 4.578            |                   |
| LIBERIA-TAMPICO         | 129              |                   |
| LIBERIA-TAPACHULA       | 3                |                   |
| LIBERIA-TORONTO         | 44.787           |                   |
| LIBERIA-WASHINGTON      | 5.576            |                   |
| <b>AIJS</b>             | <b>4.371.281</b> | <b>73.633.337</b> |
| ENTRANDO                |                  |                   |
| ATLANTA-SAN JOSÉ        | 126.646          | 129.805           |

|                          |         |            |
|--------------------------|---------|------------|
| BOCAS DEL TORO-SAN JOSÉ  | 4.130   |            |
| BOGOTÁ-SAN JOSÉ          | 76.879  | 744.955    |
| CANCÚN-SAN JOSÉ          | 21.581  |            |
| CHARLOTTE-SAN JOSÉ       | 21.505  | 12.404     |
| CHICAGO-SAN JOSÉ         | 8.457   | 1.246      |
| CHINANDEGA-SAN JOSÉ      | 3       |            |
| COSTA ESMERALDA-SAN JOSÉ | 44      |            |
| DALLAS-SAN JOSÉ          | 50.775  | 412.579    |
| DAVID-SAN JOSÉ           | 755     |            |
| DORVAL-SAN JOSÉ          | 798     |            |
| DULLES-SAN JOSÉ          | 960     |            |
| FORT LAUDERDALE-SAN JOSÉ | 170.598 |            |
| GUADALAJARA-SAN JOSÉ     | 15.590  |            |
| GUATEMALA-SAN JOSÉ       | 86.857  | 905.626    |
| HOUSTON-SAN JOSÉ         | 206.872 | 94.352     |
| KINGSTON-SAN JOSÉ        | 392     | 5.400      |
| LA HABANA-SAN JOSÉ       | 3.790   | 2.548      |
| LIMA-SAN JOSÉ            | 41.765  | 493.592    |
| LONDRES-SAN JOSÉ         | 15.919  | 572.973    |
| LOS ÁNGELES-SAN JOSÉ     | 71.944  | 22.222     |
| MADRID-SAN JOSÉ          | 103.490 | 3.590.350  |
| MAIQUETÍA-SAN JOSÉ       | 825     |            |
| MANAGUA-SAN JOSÉ         | 86.287  | 277.714    |
| MEDELLÍN-SAN JOSÉ        | 97      |            |
| MEMPHIS-SAN JOSÉ         |         | 864.790    |
| MÉXICO-SAN JOSÉ          | 131.056 | 275.203    |
| MIAMI-SAN JOSÉ           | 165.427 | 17.563.737 |
| MONTEGO BAY-SAN JOSÉ     | 286     |            |
| NEWARK-SAN JOSÉ          | 91.994  | 117.687    |
| ORLANDO-SAN JOSÉ         | 62.882  | 629        |
| PANAMÁ-SAN JOSÉ          | 382.968 | 7.523.971  |
| PARÍS-SAN JOSÉ           | 7.589   | 141.324    |
| PENSILVANIA-SAN JOSÉ     | 851     |            |
| PHILADELFIA-SAN JOSÉ     | 236     |            |
| PHOENIX-SAN JOSÉ         | 13.579  | 24.634     |
| SAN ANDRÉS-SAN JOSÉ      | 4.486   | 21         |
| SAN PEDRO SULA-SAN JOSÉ  |         | 8.221      |
| SAN SALVADOR-SAN JOSÉ    | 120.863 | 672.508    |
| SANTO DOMINGO-SAN JOSÉ   | 19.846  | 1.233.820  |
| TEGUCIGALPA-SAN JOSÉ     | 23.032  | 7.723      |
| TENNESSEE -SAN JOSÉ      |         | 171.271    |
| TORONTO-SAN JOSÉ         | 30.355  | 89.096     |
| WASHINGTON-SAN JOSÉ      | 36.616  | 1.398      |

|                          |         |            |
|--------------------------|---------|------------|
| NEW YORK-SAN JOSÉ        | 1.384   | 8          |
| SALIENDO                 |         |            |
| SAN JOSÉ HOUSTON         |         | 48.049     |
| SAN JOSÉ-ATLANTA         | 103.122 | 852.296    |
| SAN JOSÉ-BOCAS DEL TORO  | 4.334   |            |
| SAN JOSÉ-BOGOTÁ          | 70.040  | 153.716    |
| SAN JOSÉ-CALI            | 141     |            |
| SAN JOSÉ-CANCÚN          | 21.247  |            |
| SAN JOSÉ-CHARLOTTE       | 20.709  | 23.415     |
| SAN JOSÉ-CHICAGO         | 7.386   |            |
| SAN JOSÉ-CHICAGO         |         | 4          |
| SAN JOSÉ-COSTA ESMERALDA | 35      |            |
| SAN JOSÉ-DALLAS          | 49.557  | 237.837    |
| SAN JOSÉ-DAVID           | 575     |            |
| SAN JOSÉ-DORVAL          | 314     |            |
| SAN JOSÉ-FORT LAUDERDALE | 143.681 |            |
| SAN JOSÉ-GUADALAJARA     | 16.954  |            |
| SAN JOSÉ-GUATEMALA       | 88.804  | 485.595    |
| SAN JOSÉ-HOUSTON         | 217.527 | 481.104    |
| SAN JOSÉ-KINGSTON        | 380     | 1.274      |
| SAN JOSÉ-LA HABANA       | 3.425   |            |
| SAN JOSÉ-LIMA            | 38.705  | 123.218    |
| SAN JOSÉ-LONDRES         | 15.237  | 168.463    |
| SAN JOSÉ-LOS ÁNGELES     | 71.042  | 198.016    |
| SAN JOSÉ-MADRID          | 115.020 | 1.975.996  |
| SAN JOSÉ-MAIQUETÍA       | 568     |            |
| SAN JOSÉ-MANAGUA         | 44.653  | 601.411    |
| SAN JOSÉ-MEMPHIS         |         | 1.037.181  |
| SAN JOSÉ-MÉXICO          | 140.496 | 1.041.771  |
| SAN JOSÉ-MIAMI           | 160.418 | 24.905.066 |
| SAN JOSÉ-MONTEGO BAY     | 286     |            |
| SAN JOSÉ-NEWARK          | 85.137  | 294.552    |
| SAN JOSÉ-NUEVA YORK      | 1.340   | 17.450     |
| SAN JOSÉ-ORLANDO         | 57.519  | 139        |
| SAN JOSÉ-PANAMÁ          | 382.145 | 2.867.812  |
| SAN JOSÉ-PARÍS           | 6.390   | 34.708     |
| SAN JOSÉ-PENSILVANIA     | 597     |            |
| SAN JOSÉ-PHILADELFIA     | 724     |            |
| SAN JOSÉ-PHOENIX         | 10.257  | 6.651      |
| SAN JOSÉ-SAN ANDRÉS      | 3.560   |            |
| SAN JOSÉ-SAN PEDRO SULA  |         | 18.796     |
| SAN JOSÉ-SAN SALVADOR    | 167.521 | 712.390    |
| SAN JOSÉ-SANTO DOMINGO   | 21.782  | 811.417    |

|                          |              |         |
|--------------------------|--------------|---------|
| SAN JOSÉ-TEGUCIGALPA     | 19.820       | 60.149  |
| SAN JOSÉ-TENNESSEE       |              | 313.241 |
| SAN JOSÉ-TORONTO         |              | 199.719 |
| SAN JOSÉ-TORONTO         | 25.695       |         |
| SAN JOSÉ-WASHINGTON      | 43.729       | 97      |
| <b>AIL</b>               | <b>31</b>    |         |
| ENTRANDO                 |              |         |
| BOCAS DEL TORO-LIMÓN     | 2            |         |
| PANAMÁ-LIMÓN             | 8            |         |
| SALIENDO                 |              |         |
| LIMÓN-BOCAS DEL TORO     | 2            |         |
| LIMÓN-MANAGUA            | 4            |         |
| LIMÓN-PANAMÁ             | 15           |         |
| <b>AITB</b>              | <b>1.196</b> |         |
| ENTRANDO                 |              |         |
| BELICE-SAN JOSÉ          | 2            |         |
| BLUEFIELDS-SAN JOSÉ      | 24           |         |
| BOCAS DEL TORO-SAN JOSÉ  | 14           |         |
| CARTAGENA-SAN JOSÉ       | 1            |         |
| COSTA ESMERALDA-SAN JOSÉ | 17           |         |
| GUATEMALA-SAN JOSÉ       | 13           |         |
| LIMA-SAN JOSÉ            | 2            |         |
| MANAGUA-SAN JOSÉ         | 59           |         |
| MEDELLÍN-SAN JOSÉ        | 5            |         |
| PANAMÁ-SAN JOSÉ          | 50           |         |
| SAN JUAN-SAN JOSÉ        | 196          |         |
| SAN PEDRO SULA-SAN JOSÉ  | 18           |         |
| TEGUCIGALPA-SAN JOSÉ     | 6            |         |
| SALIENDO                 |              |         |
| SAN JOSÉ-BLUEFIELDS      | 27           |         |
| SAN JOSÉ-BOCAS DEL TORO  | 33           |         |
| SAN JOSÉ-CARTAGENA       | 2            |         |
| SAN JOSÉ-COSTA ESMERALDA | 39           |         |
| SAN JOSÉ-DAVID           | 5            |         |
| SAN JOSÉ-GUATEMALA       | 19           |         |
| SAN JOSÉ-MANAGUA         | 88           |         |
| SAN JOSÉ-MEDELLÍN.       | 5            |         |
| SAN JOSÉ-MONTERREY       | 5            |         |
| SAN JOSÉ-PANAMÁ          | 36           |         |
| SAN JOSÉ-RÍO HATO        | 8            |         |
| SAN JOSÉ-SAN JUAN        | 499          |         |
| SAN JOSÉ-SAN PEDRO SULA  | 11           |         |
| SAN JOSÉ-TEGUCIGALPA     | 12           |         |

**Total general**

**5.483.189 73.633.337**

---

FUENTE: FORMULARIOS TRÁFICO DE ORIGEN Y DESTINO

# **CAPITULO XI**



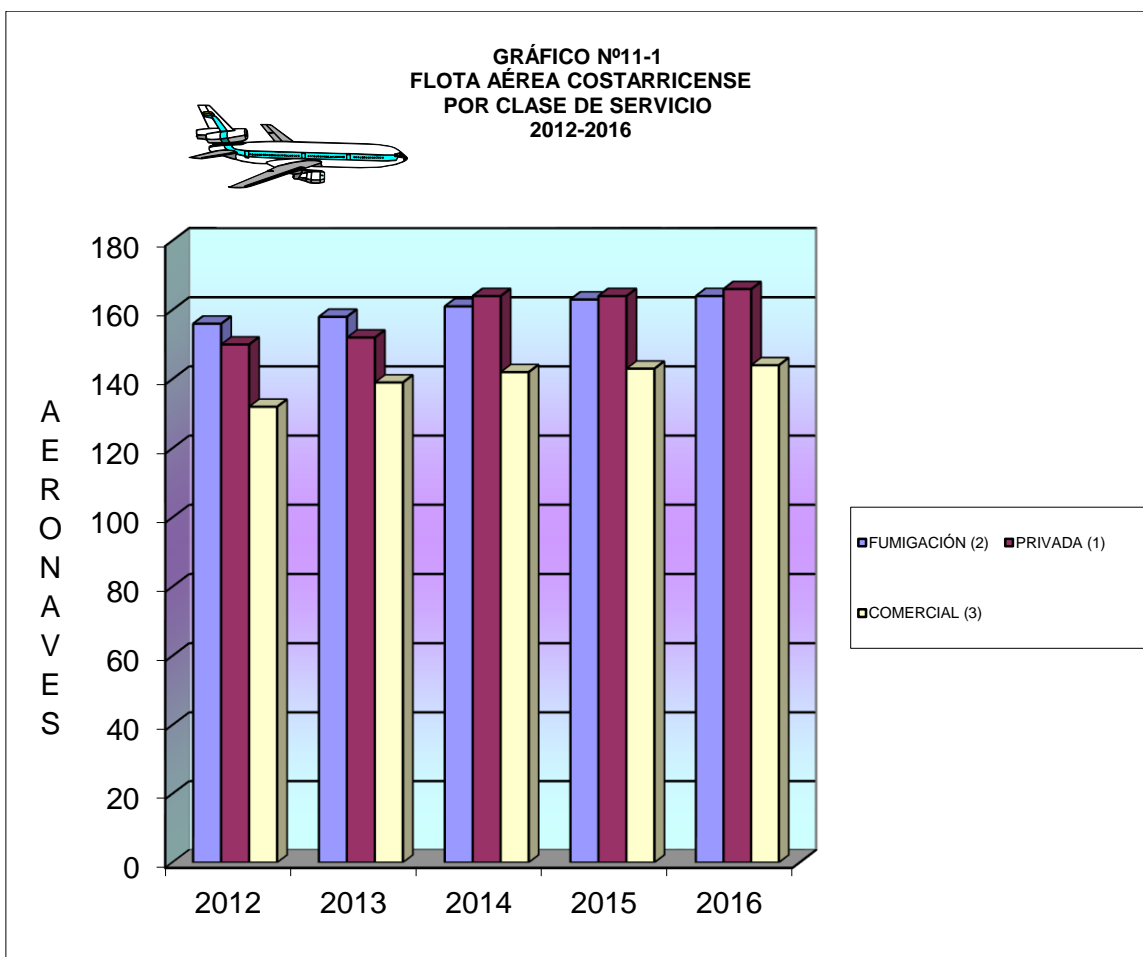
## **OTRAS ESTADÍSTICAS DEL TRANSPORTE AÉREO**

**CUADRO Nº11-1  
FLOTA AÉREA COSTARRICENSE POR CLASE DE SERVICIO  
2012-2016**

| CLASE DE SERVICIO | 2012       | 2013       | 2014       | 2015       | 2016       |
|-------------------|------------|------------|------------|------------|------------|
| <b>TOTAL</b>      | <b>438</b> | <b>449</b> | <b>467</b> | <b>470</b> | <b>474</b> |
| FUMIGACIÓN (2)    | 156        | 158        | 161        | 163        | 164        |
| PRIVADA (1)       | 150        | 152        | 164        | 164        | 166        |
| COMERCIAL (3)     | 132        | 139        | 142        | 143        | 144        |

1-USO PERSONAL NO LUCRATIVO, 2- LABORES AGRÍCOLAS, 3-TRANSPORTE AÉREO COMERCIAL

FUENTE : REGISTRO AERONÁUTICO COSTARRICENSE



FUENTE: CUADRO Nº 11-1

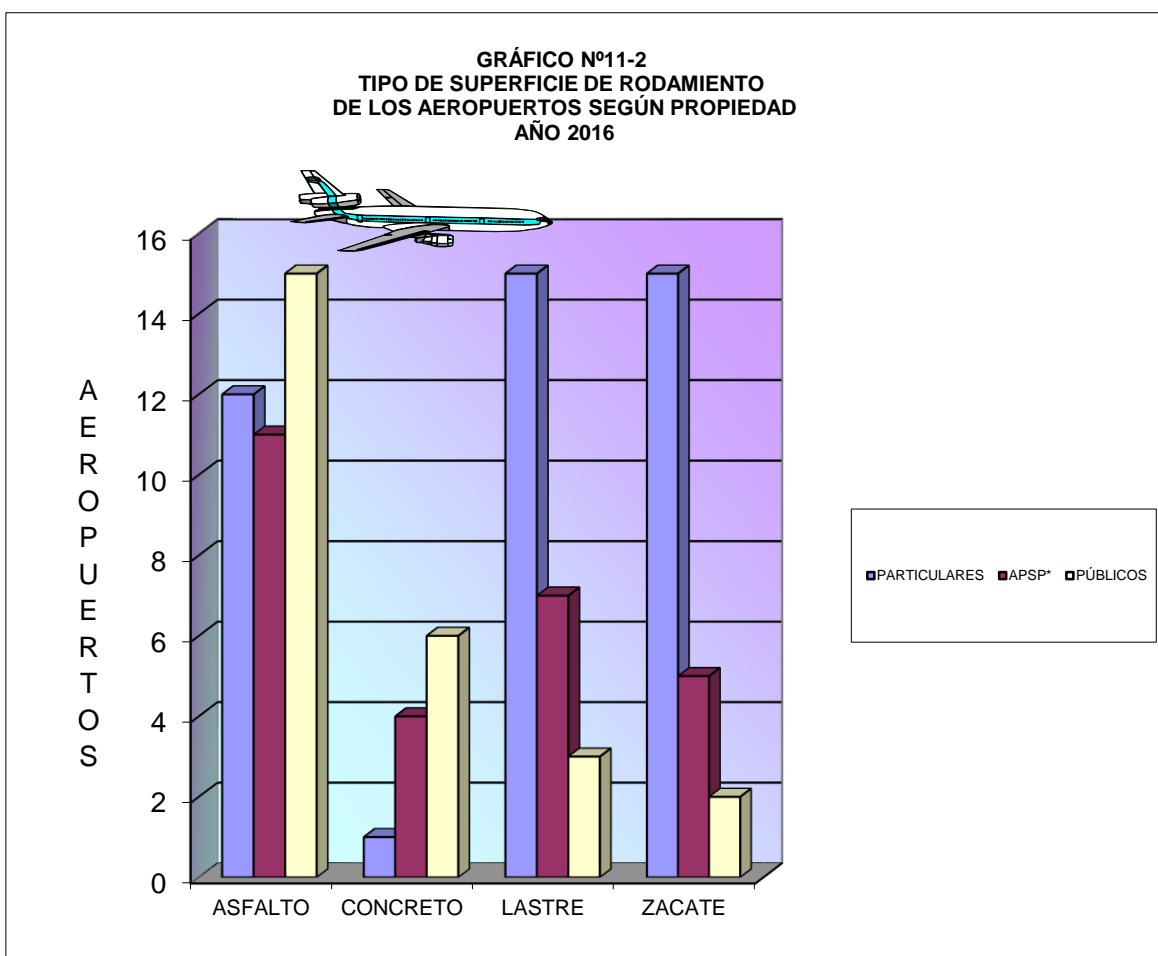


**CUADRO N°11-2  
TIPO DE SUPERFICIE DE RODAMIENTO EN LOS AEROPUERTOS  
SEGÚN PROPIEDAD  
AÑO 2016**

| PROPIEDAD      | TIPO DE SUPERFICIE |           |           |           | TOTALES   |
|----------------|--------------------|-----------|-----------|-----------|-----------|
|                | ASFALTO            | CONCRETO  | LASTRE    | ZACATE    |           |
| <b>TOTALES</b> | <b>38</b>          | <b>11</b> | <b>25</b> | <b>22</b> | <b>96</b> |
| PARTICULARES   | 12                 | 1         | 15        | 15        | <b>43</b> |
| APSP*          | 11                 | 4         | 7         | 5         | <b>27</b> |
| PÚBLICOS       | 15                 | 6         | 3         | 2         | <b>26</b> |

APSP\*: Aeródromo Particular de Servicio Público

FUENTE : INFRAESTRUCTURA AERONÁUTICA

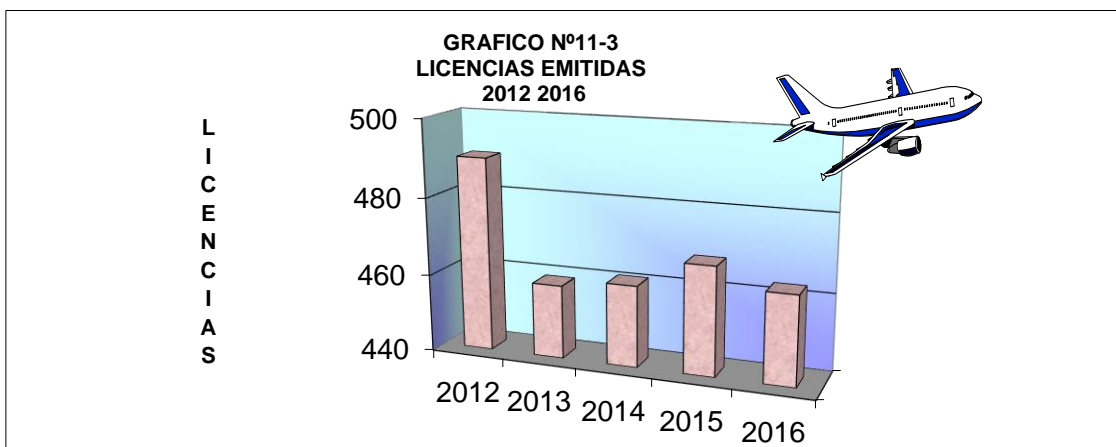


FUENTE: CUADRO N° 11-2

**CUADRO 11-3  
EMISION DE LICENCIAS  
2012-2016**

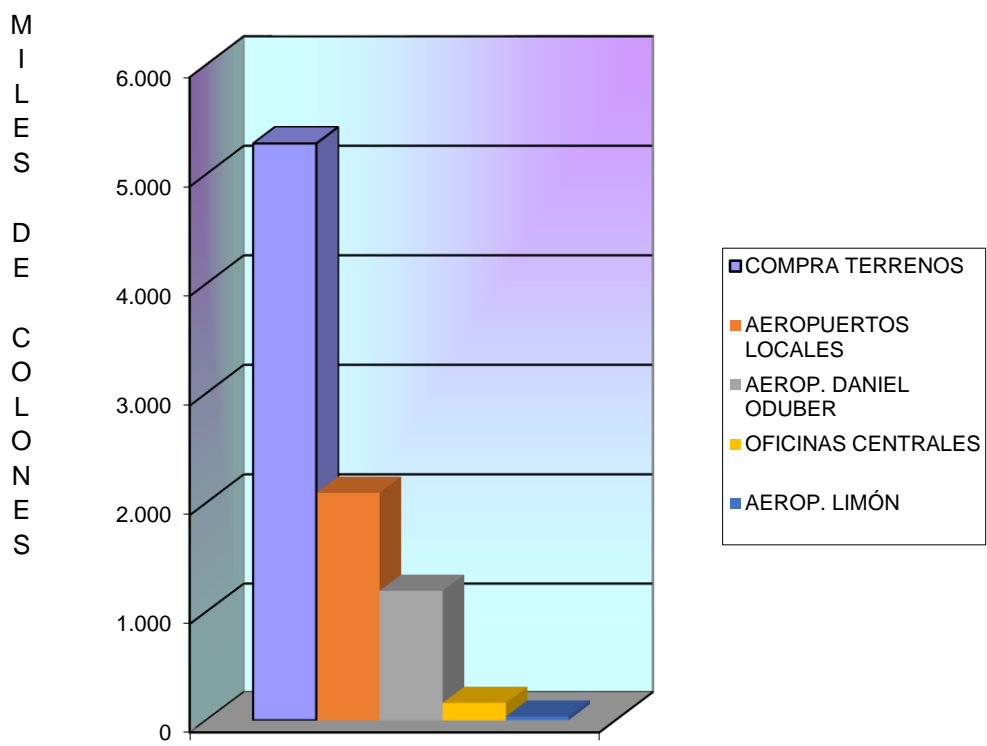
| TIPO DE LICENCIA                | 2012       | 2013       | 2014       | 2015       | 2016       |
|---------------------------------|------------|------------|------------|------------|------------|
| <b>TOTALES</b>                  | <b>490</b> | <b>459</b> | <b>461</b> | <b>468</b> | <b>463</b> |
| PILOTO ESTUDIANTE               | 197        | 164        | 168        | 183        | 193        |
| AUXILIAR CABINA                 | 53         | 72         | 63         | 33         | 50         |
| PILOTO PRIVADO                  | 60         | 66         | 49         | 47         | 48         |
| CONVALIDACIÓN                   | 59         | 44         | 54         | 41         | 38         |
| PILOTO COMERCIAL                | 57         | 39         | 35         | 32         | 31         |
| TÉCNICO MANT. TIPO 1            | 10         | 19         | 11         | 8          | 24         |
| TÉCNICO MANT. TIPO 2            | 17         | 11         | 30         | 24         | 14         |
| TECNICO AERONÁUTICO AIS/MAP     | 0          | 0          | 0          | 20         | 10         |
| PILOTO LÍNEA AÉREA              | 6          | 1          | 11         | 33         | 9          |
| ENC OPERAC. DE VUELO            | 11         | 8          | 8          | 6          | 7          |
| PILOTO DE ULTRA LIGERO PRIVADO  | 12         | 12         | 7          | 9          | 6          |
| PILOT.COMERCIAL HELICOP         | 2          | 4          | 6          | 1          | 5          |
| INSTRUCTOR TERRESTRE            | 0          | 0          | 0          | 0          | 5          |
| PILOTO ESTUDIANTE ULTRALIGERO   | 4          | 10         | 9          | 8          | 3          |
| CONTR.TRÁNSITO AÉREO            | 0          | 0          | 0          | 6          | 3          |
| PILOTO PRIV CONVALIDADO (H)     | 0          | 0          | 1          | 3          | 3          |
| HELICÓPTERO (PRIVADO)           | 2          | 5          | 2          | 0          | 3          |
| AUX. CAB. CONVALIDADO           | 0          | 0          | 0          | 0          | 3          |
| PILOTO ULTRALIGERO PRIVADO      | 0          | 0          | 0          | 0          | 3          |
| PILOTO DE ULTRALIGERO COMERCIAL | 0          | 3          | 3          | 7          | 2          |
| TEC. EN AVIÓNICA                | 0          | 1          | 3          | 6          | 2          |
| PILOTO ULTRALIGERO COMERCIAL    | 0          | 0          | 0          | 0          | 1          |
| PILOTO PRIV CONVALIDADO (A)     | 0          | 0          | 1          | 1          | 0          |

FUENTE : DEPARTAMENTO OPERACIONES



FUENTE: CUADRO N° 11-3

**GRÁFICO N°11-4  
INVERSIONES EN AEROPUERTOS  
Y OFICINAS CENTRALES  
EN MILES DE COLONES  
AÑO 2016**



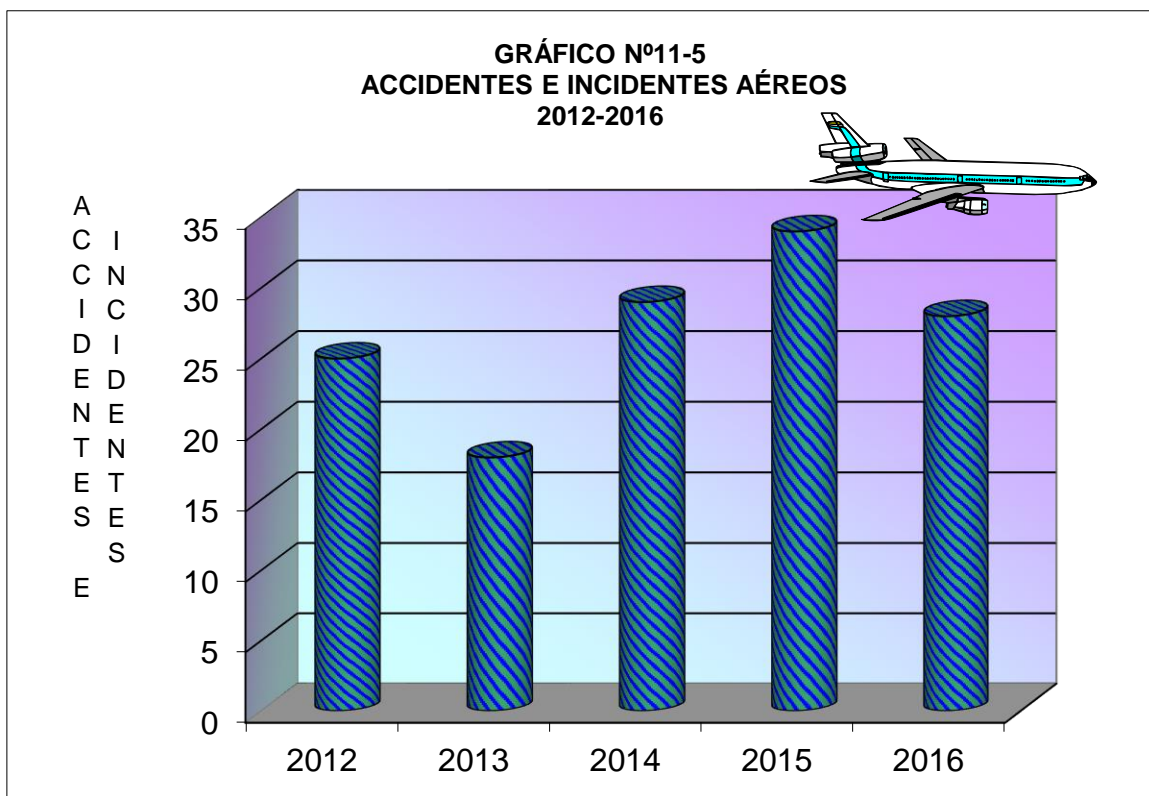
FUENTE: CUADRO N° 11-4

**CUADRO N°11-5  
ACCIDENTES E INCIDENTES AÉREOS  
SEGUN CLASE DE SERVICIO DE LAS AERONAVES\*\*  
2012-2016**

| CLASE DE SERVICIO       | 2012      | 2013      | 2014      | 2015      | 2016      |
|-------------------------|-----------|-----------|-----------|-----------|-----------|
| <b>TOTAL</b>            | <b>25</b> | <b>18</b> | <b>29</b> | <b>34</b> | <b>28</b> |
| TRANSP. PÚBLICO LIVIANO | 1         | 4         | 5         | 0         | 9         |
| TRANSP. PÚBLICO PESADO  | 5         | 0         | 7         | 18        | 7         |
| USO AGRÍCOLA            | 8         | 8         | 10        | 5         | 7         |
| USO PRIVADO             | 6         | 4         | 3         | 8         | 2         |
| INSTRUCCIÓN             | 4         | 1         | 1         | 1         | 2         |
| ULTRALIVIANO            | 1         | 1         | 2         | 1         | 1         |
| USO OFICIAL             | 0         | 0         | 1         | 1         | 0         |
| CARGA LIVIANA           | 0         | 0         | 0         | 0         | 0         |
| ATS                     | 0         | 0         | 0         | 0         | 0         |

FUENTE : UNIDAD ACCIDENTES

\*\* EL TÉRMINO AERONAVE INCLUYE : AVIÓN (LIVIANO, PESADO), HELICÓPTERO, PLANEADOR.

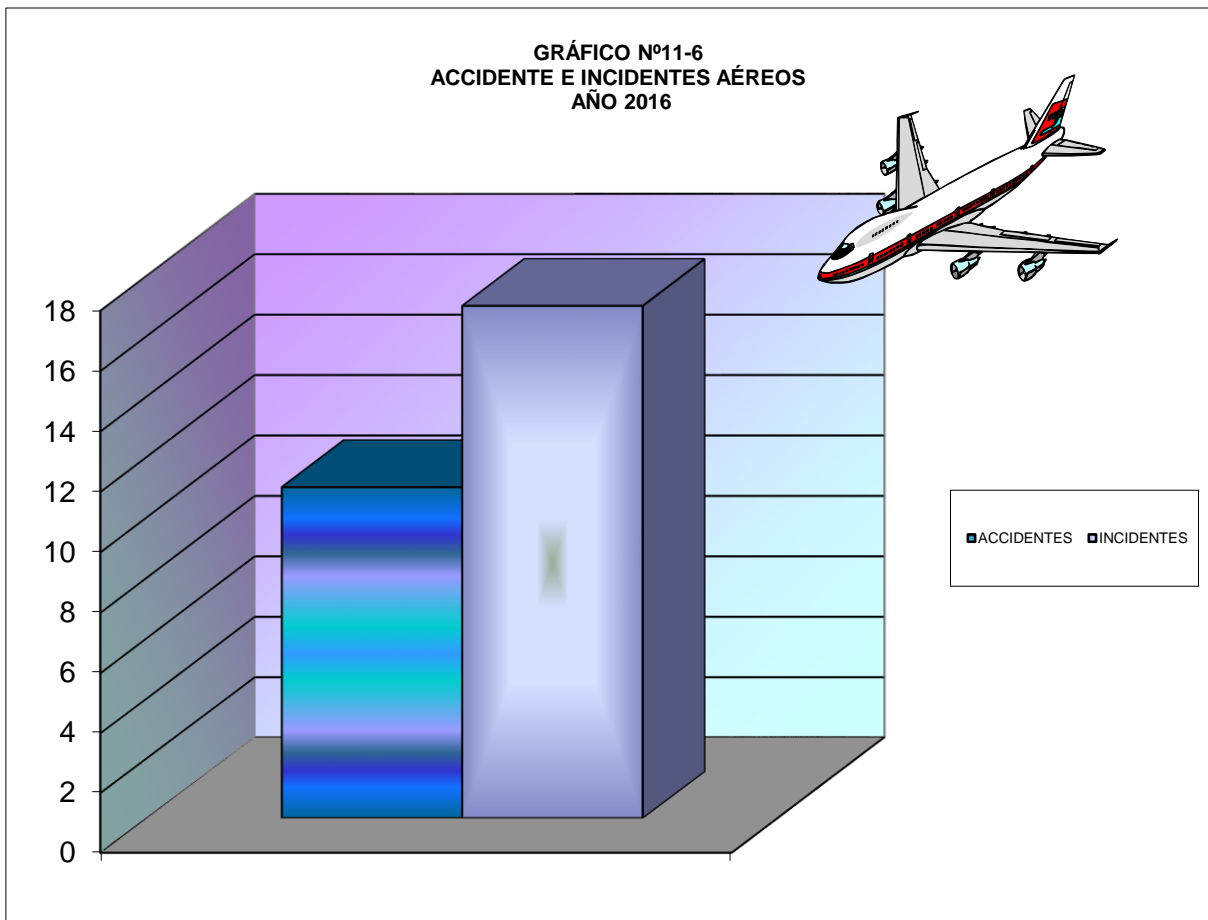


FUENTE: CUADRO N° 11-5

**CUADRO N°11-6  
ACCIDENTES E INCIDENTES AÉREOS  
SEGÚN CLASE DE SERVICIO DE LAS AERONAVES  
AÑO 2016**

| CLASE DE SERVICIO | ACCIDENTES | INCIDENTES |
|-------------------|------------|------------|
| <b>TOTALES</b>    | <b>11</b>  | <b>17</b>  |
| BS                | 0          | 4          |
| FUMIGACIÓN        | 7          | 0          |
| COMERCIAL         | 1          | 10         |
| ESCUELA           | 1          | 1          |
| PRIVADO           | 1          | 2          |
| ULTRALIVIANO      | 1          | 0          |
| ATS               | 0          | 0          |
| SEC. AÉREA        | 0          | 0          |

FUENTE : UNIDAD DE INVESTIGACIÓN DE ACCIDENTES

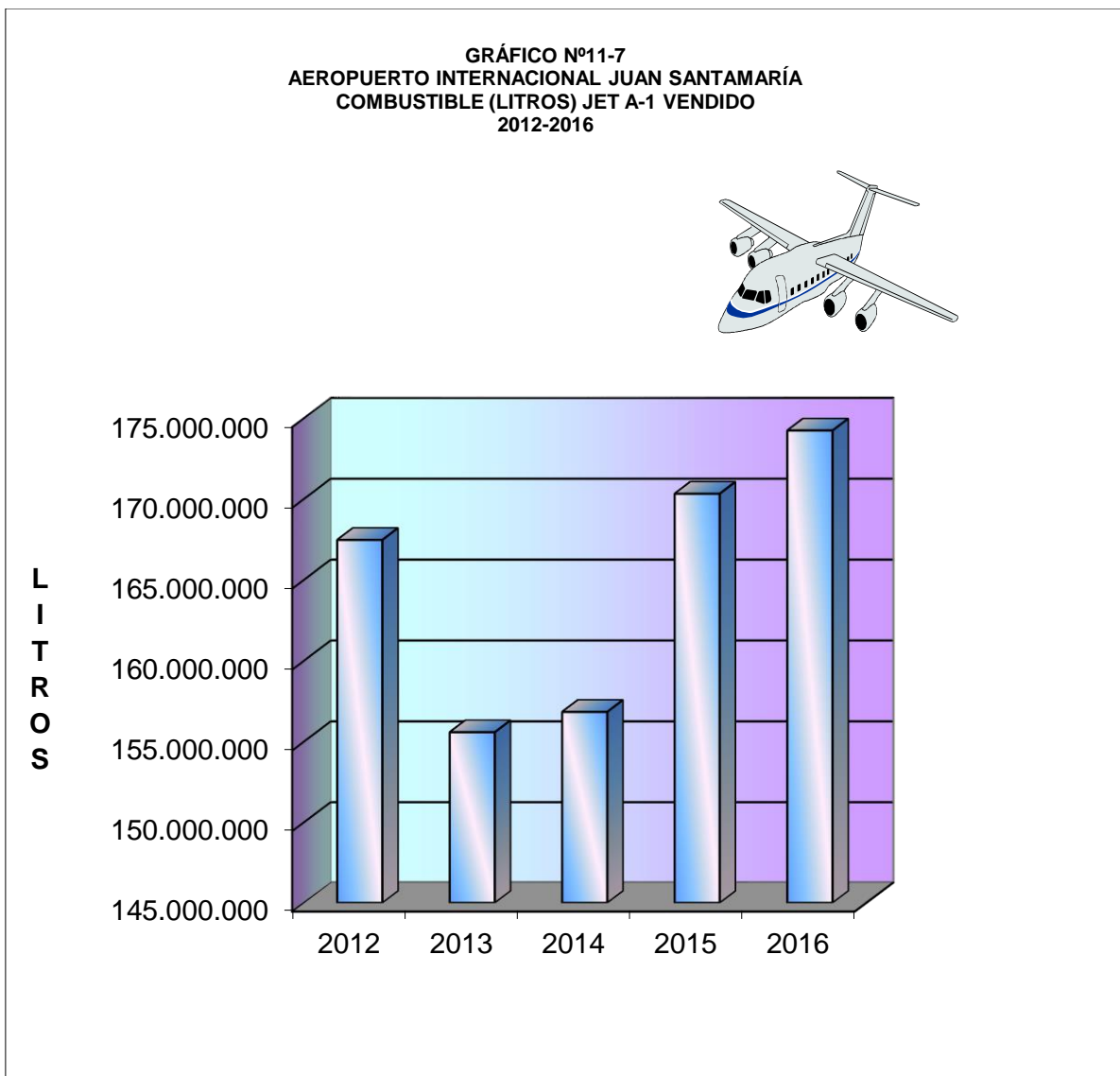


FUENTE: CUADRO N° 11-6

**CUADRO Nº11-7  
AEROPUERTO INTERNACIONAL JUAN SANTAMARÍA  
COMBUSTIBLE VENDIDO A EMPRESAS  
JET A-1  
2012-2016**

| JET A-1        | 2012        | 2013        | 2014        | 2015        | 2016        |
|----------------|-------------|-------------|-------------|-------------|-------------|
| <b>TOTALES</b> | 167.484.266 | 155.595.995 | 156.852.703 | 170.339.495 | 174.247.857 |

FUENTE: INFORME MENSUAL COMBUSTIBLE RECOPE

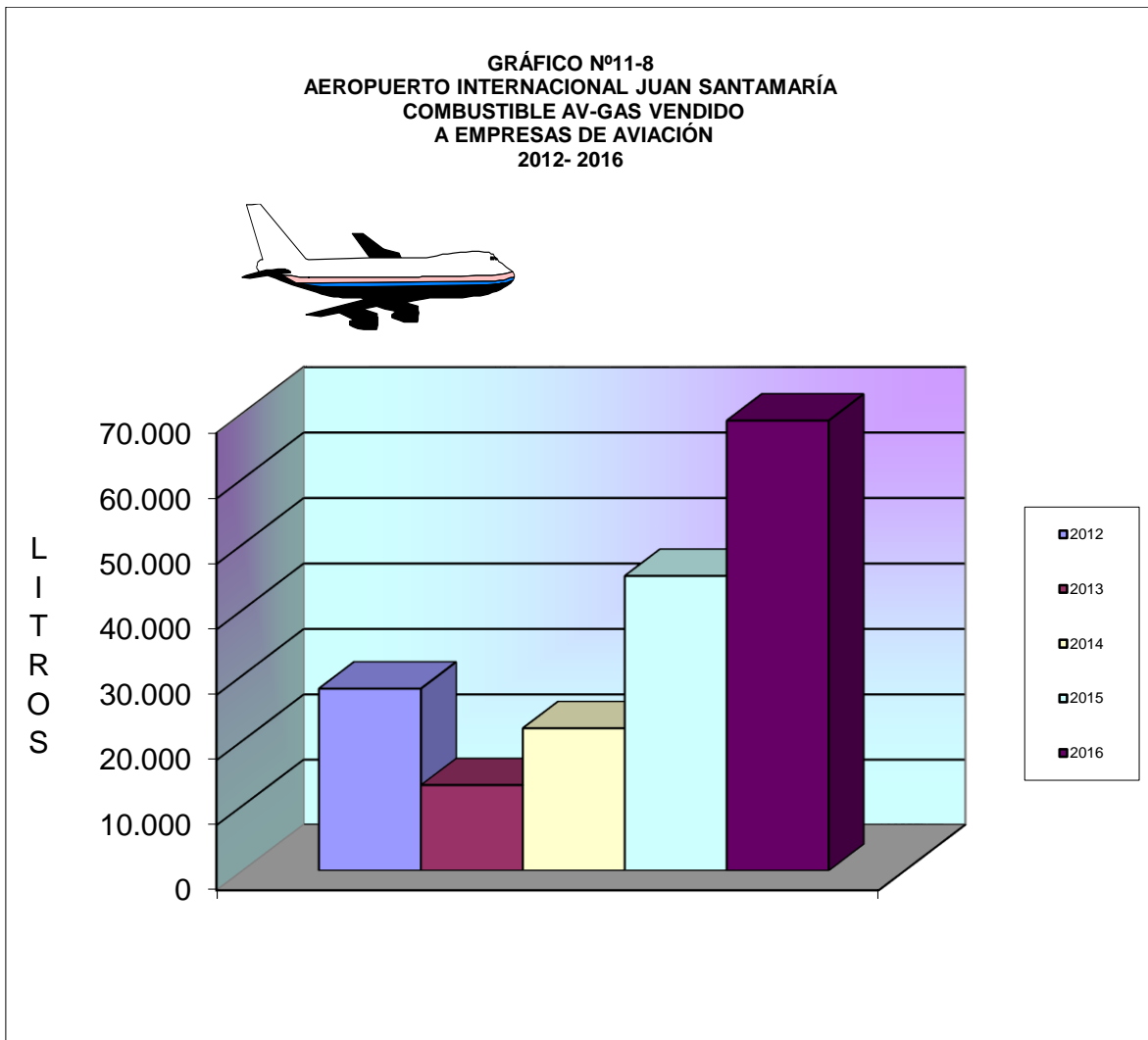


FUENTE: CUADRO N° 11-7

**CUADRO N°11-8  
AEROPUERTO INTERNACIONAL JUAN SANTAMARÍA  
COMBUSTIBLE AV-GAS VENDIDO  
A EMPRESAS DE AVIACIÓN  
AÑOS 2012-2016**

| AV-GAS (LITROS) | 2012   | 2013   | 2014   | 2015   | 2016   |
|-----------------|--------|--------|--------|--------|--------|
| <b>TOTAL</b>    | 27.959 | 13.159 | 21.900 | 45.165 | 68.891 |

FUENTE: REPORTE MENSUAL DE RECOPE



FUENTE: CUADRO N° 11-8

## TABLA DE CONTENIDO DE CUADROS

|  |          |
|--|----------|
| <b>CAPÍTULO 1. OPERACIONES REALIZADAS EN LOS AEROPUERTOS INTERNACIONALES .....</b>   | <b>3</b> |
| CUADRO N°1-1. AEROPUERTOS INTERNACIONALES. OPERACIONES REALIZADAS SEGÚN TIPO DE SERVICIO AÑO 2016. ....  | 4        |
| CUADRO N°1-2. AEROPUERTOS INTERNACIONALES. OPERACIONES REALIZADAS SEGÚN TIPO DE SERVICIO 2012-2016 .....   | 6        |
| CUADRO N°1-3. AEROPUERTO INTERNACIONAL JUAN SANTAMARÍA OPERACIONES REALIZADAS SEGÚN TIPO DE SERVICIO 2012-2016. ....                                   | 8        |
| CUADRO N°1-4. AEROPUERTO INTERNACIONAL JUAN SANTAMARÍA. OPERACIONES LOCALES E INTERNACIONALES ENTRANDO Y SALIENDO SEGÚN TIPO DE SERVICIO AÑO 2016..... | 10       |
| CUADRO N°1-5. AEROPUERTO INTERNACIONAL TOBÍAS BOLAÑOS. OPERACIONES REALIZADAS SEGÚN TIPO DE SERVICIO 2012-2016. ....                                   | 11       |
| CUADRO N°1-6. AEROPUERTO INTERNACIONAL TOBÍAS BOLAÑOS. OPERACIONES ENTRANDO Y SALIENDO SEGÚN TIPO DE SERVICIO AÑO 2016 .....                           | 12       |
| CUADRO N°1-7. AEROPUERTO INTERNACIONAL DANIEL ODUBER. OPERACIONES REALIZADAS SEGÚN TIPO DE SERVICIO 2012-2016. ....                                    | 13       |
| CUADRO N°1-8. AEROPUERTO INTERNACIONAL DANIEL ODUBER. OPERACIONES LOCALES E INTERNACIONALES ENTRANDO Y SALIENDO SEGÚN TIPO DE SERVICIO AÑO 2016. ....  | 14       |
| CUADRO N°1-9. AEROPUERTO INTERNACIONAL DE LIMÓN. OPERACIONES REALIZADAS SEGÚN TIPO DE SERVICIO 2012-2016. ....   | 15       |
| CUADRO N°1-10. AEROPUERTO INTERNACIONAL DE LIMÓN. OPERACIONES LOCALES E INTERNACIONALES ENTRANDO Y SALIENDO SEGÚN TIPO DE SERVICIO AÑO 2016. ....      | 16       |



|  |           |
|--|-----------|
| CUADRO N°1-11. AEROPUERTO INTERNACIONAL JUAN SANTAMARÍA.<br>ATERRIZAJES INTERNACIONALES MENSUALES SEGÚN TIPO DE<br>SERVICIO AÑO 2016 .....                                 | 17        |
| CUADRO N°1-12. AEROPUERTO INTERNACIONAL JUAN SANTAMARÍA.<br>ATERRIZAJES LOCALES POR MES SEGÚN TIPO DE SERVICIO AÑO 2016.   | 18        |
| CUADRO N°1-13. AEROPUERTO INTERNACIONAL TOBÍAS BOLAÑOS.<br>ATERRIZAJES INTERNACIONALES MENSUALES SEGÚN TIPO DE<br>SERVICIO AÑO 2016. ....                                  | 19        |
| CUADRO N°1-14. AEROPUERTO INTERNACIONAL TOBÍAS BOLAÑOS.<br>ATERRIZAJES LOCALES SEGÚN TIPO DE SERVICIO AÑO 2016. ....   | 20        |
| CUADRO N°1-15 AEROPUERTO INTERNACIONAL DANIEL ODUBER.<br>ATERRIZAJES INTERNACIONALES SEGÚN TIPO DE SERVICIO AÑO 2016.  | 21        |
| CUADRO N°1-16 AEROPUERTO INTERNACIONAL DANIEL ODUBER.<br>ATERRIZAJES LOCALES SEGÚN TIPO DE SERVICIO AÑO 2016. ....   | 22        |
| CUADRO N°1-17. AEROPUERTO INTERNACIONAL DE LIMÓN.<br>ATERRIZAJES INTERNACIONALES SEGÚN TIPO DE SERVICIO AÑO 2016.  | 23        |
| CUADRO N°1-18. AEROPUERTO INTERNACIONAL DE LIMÓN.<br>ATERRIZAJES LOCALES SEGÚN TIPO DE SERVICIO AÑO 2016. ....   | 24        |
| <b>CAPÍTULO 2. UTILIZACIÓN DE AEROPUERTOS. ....</b>  | <b>25</b> |
| CUADRO N°2-1. UTILIZACION DE AEROPUERTOS LOCALES DESDE Y<br>HACIA LOS AEROPUERTOS INTERNACIONALES JUAN SANTAMARÍA,<br>TOBÍAS BOLAÑOS, DANIEL ODUBER Y LIMÓN AÑO 2016. .... | 26        |
| CUADRO N°2-2. AEROPUERTO INTERNACIONAL TOBÍAS BOLAÑOS.<br>UTILIZACIÓN DE AEROPUERTOS LOCALES (SALIDAS) AÑO 2016. ....  | 28        |
| CUADRO N°2-3. AEROPUERTO INTERNACIONAL TOBÍAS BOLAÑOS.<br>UTILIZACIÓN DE AEROPUERTOS LOCALES (ENTRADAS) AÑO 2016. ....   | 30        |

|  |           |
|--|-----------|
| CUADRO N°2-4. AEROPUERTO INTERNACIONAL JUAN SANTAMARÍA.<br>UTILIZACIÓN DE AEROPUERTOS LOCALES (SALIDAS) AÑO 2016. ....     | 32        |
| CUADRO N°2-5. AEROPUERTO INTERNACIONAL JUAN SANTAMARÍA.<br>UTILIZACIÓN DE AEROPUERTOS LOCALES (ENTRADAS) AÑO 2016. ....    | 34        |
| CUADRO N°2-6. AEROPUERTO INTERNACIONAL DANIEL ODUBER.<br>UTILIZACIÓN DE AEROPUERTOS LOCALES (SALIDAS) AÑO 2016. ....       | 36        |
| CUADRO N°2-7. AEROPUERTO INTERNACIONAL DANIEL ODUBER.<br>UTILIZACIÓN DE AEROPUERTOS LOCALES (ENTRADAS) AÑO 2016. ....      | 38        |
| CUADRO N°2-8. AEROPUERTO INTERNACIONAL DE LIMÓN.<br>UTILIZACIÓN DE AEROPUERTOS LOCALES (SALIDAS) AÑO 2016. ....            | 40        |
| CUADRO N°2-9. AEROPUERTO INTERNACIONAL DE LIMÓN.<br>UTILIZACIÓN DE AEROPUERTOS LOCALES (ENTRADAS) AÑO 2016. ....           | 42        |
| <b>CAPÍTULO N°3. PARTICIPACIÓN PORCENTUAL DE LAS LÍNEAS AÉREAS</b>   | <b>44</b> |
| CUADRO N°3-1. PARTICIPACIÓN PORCENTUAL DE LAS LÍNEAS AÉREAS<br>EN EL TRANSPORTE INTERNACIONAL DE PASAJEROS 2012-2016. .... | 45        |
| CUADRO N°3-2. PARTICIPACIÓN PORCENTUAL DE LAS LÍNEAS AÉREAS<br>EN SERVICIO INTERNACIONAL DE CARGA 2012-2016. ....          | 47        |
| CUADRO N°3-3. PARTICIPACIÓN PORCENTUAL DE LAS LÍNEAS AÉREAS<br>EN EL TRANSPORTE INTERNACIONAL DE CORREO 2012-2016. ....    | 49        |
| CUADRO N°3-4. PARTICIPACIÓN PORCENTUAL DE LAS LÍNEAS AÉREAS<br>EN EL TRANSPORTE LOCAL DE PASAJEROS 2012-2016. ....         | 50        |
| <b>CAPÍTULO N°4. TRANSPORTE DE PASAJEROS RUTAS<br/>INTERNACIONALES .....</b>   | <b>52</b> |

|  |    |
|--|----|
| CUADRO N°4-1. AEROPUERTOS INTERNACIONALES. PASAJEROS TRANSPORTADOS EN SERVICIOS REGULAR Y NO REGULAR POR LÍNEAS AÉREAS 2012-2016. ....               | 53 |
| CUADRO N°4-2. AEROPUERTO INTERNACIONAL JUAN SANTAMARÍA. PASAJEROS TRANSPORTADOS EN SERVICIOS REGULAR Y NO REGULAR POR LÍNEAS AÉREAS AÑO 2016. ....   | 56 |
| CUADRO N°4-3. AEROPUERTO INTERNACIONAL DANIEL ODUBER. PASAJEROS TRANSPORTADOS EN SERVICIO NO REGULAR INTERNACIONAL POR LÍNEAS AÉREAS AÑO 2016. ....  | 58 |
| CUADRO N°4-4. AEROPUERTO INTERNACIONAL TOBÍAS BOLAÑOS. PASAJEROS TRANSPORTADOS EN SERVICIO INTERNACIONAL POR LÍNEAS AÉREAS AÑO 2016. ....            | 60 |
| CUADRO N°4-5. PASAJEROS TRANSPORTADOS EN SERVICIOS REGULAR Y NO REGULAR INTERNACIONAL POR LÍNEAS AÉREAS 2012-2016. ....                              | 61 |
| CUADRO N°4-6. PASAJEROS TRANSPORTADOS EN SERVICIO REGULAR Y NO REGULAR INTERNACIONAL POR MERCADO 2012-2016. ....                                     | 63 |
| CUADRO N°4-7. PASAJEROS TRANSPORTADOS EN SERVICIOS REGULAR Y NO REGULAR INTERNACIONAL DESDE Y HACIA NORTE AMÉRICA 2012-2016. ....                    | 65 |
| CUADRO N°4-8. PASAJEROS TRANSPORTADOS EN SERVICIO REGULAR Y NO REGULAR INTERNACIONAL DEL MERCADO DE NORTE AMÉRICA POR PAÍSES Y RUTAS 2012-2016. .... | 66 |
| CUADRO N°4-9. PASAJEROS TRANSPORTADOS EN SERVICIOS REGULAR Y NO REGULAR INTERNACIONAL DESDE Y HACIA CENTRO AMÉRICA 2012-2016. ....                   | 71 |

|   |           |
|---|-----------|
| CUADRO N°4-10. PASAJEROS TRANSPORTADOS EN SERVICIOS<br>REGULAR Y NO REGULAR INTERNACIONAL DEL MERCADO DE CENTRO<br>AMÉRICA POR PAÍSES Y RUTAS 2012-2016. .... | 73        |
| CUADRO N°4-11. PASAJEROS TRANSPORTADOS EN SERVICIOS<br>REGULAR Y NO REGULAR INTERNACIONAL DESDE Y HACIA SUR<br>AMÉRICA 2012-2016. ....                        | 75        |
| CUADRO N°4-12. PASAJEROS TRANSPORTADOS EN SERVICIOS<br>REGULAR Y NO REGULAR INTERNACIONAL DEL MERCADO DE SUR<br>AMÉRICA POR PAÍSES Y RUTAS 2012-2016. ....    | 77        |
| CUADRO N°4-13. PASAJEROS TRANSPORTADOS EN SERVICIOS<br>REGULAR Y NO REGULAR INTERNACIONAL DESDE Y HACIA EUROPA<br>2012-2016. ....                             | 79        |
| CUADRO N°4-14. PASAJEROS TRANSPORTADOS EN SERVICIO<br>REGULAR Y NO REGULAR INTERNACIONAL EN EL MERCADO DE<br>EUROPA POR PAÍSES Y RUTAS 2012-2016. ....        | 80        |
| CUADRO N°4-15. PASAJEROS TRANSPORTADOS EN SERVICIOS<br>REGULAR Y NO REGULAR INTERNACIONAL DESDE Y HCIA EL CARIBE<br>2012-2016. ....                           | 81        |
| CUADRO N°4-16. PASAJEROS TRANSPORTADOS EN SERVICIOS<br>REGULAR Y NO REGULAR INTERNACIONAL DEL MERCADO DE EL<br>CARIBE POR PAÍSES Y RUTAS 2012-2016. ....      | 83        |
| CUADRO N°4-17. PASAJEROS TRANSPORTADOS EN SERVICIOS<br>REGULAR Y NO REGULAR INTERNACIONAL ENTRANDO Y SALIENDO<br>MENSUAL AÑO 2016. ....                       | 85        |
| <b>CAPÍTULO 5. TRANSPORTE DE PASAJEROS RUTAS NACIONALES. ....</b>   | <b>88</b> |

|  |           |
|--|-----------|
| CUADRO N°5-1. TRÁFICO LOCAL DE PASAJEROS TRANSPORTADOS POR EMPRESA SEGÚN AEROPUERTO BASE 2012-2016. ....                                       | 89        |
| CUADRO N°5-2. TRÁFICO LOCAL DE PASAJEROS TRANSPORTADOS POR EMPRESA SEGÚN AEROPUERTO BASE AÑO 2016. ....  | 90        |
| CUADRO N°5-3. PASAJEROS LOCALES TRANSPORTADOS EN SERVICIOS REGULAR Y NO REGULAR LOCAL SEGÚN LÍNEAS AÉREAS 2012-2016. ....                      | 91        |
| CUADRO N°5-4. AEROPUERTO INTERNACIONAL JUAN SANTAMARÍA. PASAJEROS TRANSPORTADOS EN SERVICIOS REGULAR Y NO REGULAR LOCAL AÑO 2016. ....         | 92        |
| CUADRO N°5-5. AEROPUERTO INTERNACIONAL TOBÍAS BOLAÑOS PASAJEROS TRANSPORTADAS EN SERVICIO LOCAL REGULAR Y NO REGULAR AÑO 2016. ....            | 93        |
| CUADRO N°5-6. AEROPUEERTO INTERNACIONAL DANIEL ODUBER. PASAJEROS TRANSPORTADOS EN SERVICIO NO REGULAR LOCAL AÑO 2016. ....                     | 94        |
| CUADRO N°5-7. DESTINO DE LOS PASAJEROS TRANSPORTADOS EN SERVICIO REGULAR Y NO REGULAR LOCAL EN AEROPUERTOS DE MAYOR UTILIZACIÓN. AÑO 2016..... | 95        |
| CUADRO N°5-8. ORIGEN DE LOS PASAJEROS TRANSPORTADOS EN SERVICIO REGULAR Y NO REGULAR LOCAL EN AEROPUERTOS DE MAYOR UTILIZACIÓN. AÑO 2016. .... | 97        |
| <b>CAPÍTULO 6. TRANSPORTE DE CARGA EN KILOS RUTAS INTERNACIONALES .....</b>  | <b>99</b> |

|   |     |
|---|-----|
| CUADRO N°6-1. CARGA TRANSPORTADA EN KILOGRAMOS EN SERVICIO REGULAR Y NO REGULAR INTERNACIONAL GLOBAL SEGÚN LÍNEAS AÉREAS 2012-2016. ....                            | 100 |
| CUADRO N°6-2. AEROPUERTO INTERNACIONAL JUAN SANTAMARÍA. CARGA (KILOS) TRANSPORTADA EN SERVICIO REGULAR Y NO REGULAR POR LÍNEAS AÉREAS AÑO 2016. ....                | 102 |
| CUADRO N°6-3. AEROPUERTO INTERNACIONAL DANIEL ODUBER. CARGA (KILOS) TRANSPORTADA EN SERVICIO REGULAR Y NO REGULAR INTERNACIONAL POR LÍNEA AÉREA AÑO 2012-2016. .... | 104 |
| CUADRO N°6-4. CARGA (KILOS) TRANSPORTADA EN SERVICIO REGULAR Y NO REGULAR INTERNACIONAL ENTRANDO Y SALIENDO SEGUN LÍNEAS AÉREAS 2012-2016. ....                     | 106 |
| CUADRO N°6-5. CARGA (KILOS) TRANSPORTADA EN SERVICIOS REGULAR Y NO REGULAR INTERNACIONAL ENTRANDO Y SALIENDO SEGÚN LÍNEAS AÉREAS 2016. ....                         | 109 |
| CUADRO N°6-6. CARGA (KILOS) TRANSPORTADA EN SERVICIO REGULAR Y NO REGULAR INTERNACIONAL SEGÚN MERCADOS ENTRANDO Y SALIENDO 2012-2016. ....                          | 111 |
| CUADRO N°6-7. CARGA (KILOS) TRANSPORTADA EN SERVICIOS REGULAR Y NO REGULAR INTERNACIONAL DESDE Y HACIA EL MERCADO DE NORTE AMÉRICA 2012-2016. ....                  | 113 |
| CUADRO N°6-8. CARGA (KILOS) TRANSPORTADA EN SERVICIOS REGULAR Y NO REGULAR INTERNACIONAL SEGÚN PAÍSES Y RUTAS DEL MERCADO NORTEAMERICANO 2012-2016. ....            | 115 |
| CUADRO N°6-9. CARGA (KILOS) TRANSPORTADA EN SERVICIOS REGULAR Y NO REGULAR INTERNACIONAL DESDE Y HACIA CENTRO AMÉRICA 2012-2016. ....                               | 118 |

|   |            |
|---|------------|
| CUADRO N°6-10. CARGA (KILOS) TRANSPORTADA EN SERVICIOS REGULAR Y NO REGULAR INTERNACIONAL SEGÚN PAÍSES Y RUTAS DEL MERCADO CENTROAMERICANO 2012-2016. ....      | 119        |
| CUADRO N°6-11. CARGA (KILOS) TRANSPORTADA EN SERVICIO REGULAR Y NO REGULAR INTERNACIONAL DESDE Y HACIA EUROPA 2012-2016. ....                                   | 122        |
| CUADRO N°6-12. CARGA (KILOS) TRANSPORTADA EN SERVICIOS REGULAR Y NO REGULAR INTERNACIONAL SEGÚN PAÍSES Y RUTAS DEL MERCADO EUROPEO 2012-2016. ....              | 123        |
| CUADRO N°6-13. CARGA (KILOS) TRANSPORTADA EN SERVICIOS REGULAR Y NO REGULAR INTERNACIONAL DESDE Y HACIA EL CARIBE 2012-2016. ....                               | 125        |
| CUADRO N°6-14. CARGA (KILOS) TRANSPORTADA EN SERVICIOS REGULAR Y NO REGULAR INTERNACIONAL SEGÚN PAÍSES Y RUTAS DEL MERCADO DE EL CARIBE 2012-2016. ....         | 126        |
| CUADRO N°6-15 CARGA EN KILOGRAMOS TRANSPORTADA EN SERVICIO REGULAR INTERNACIONAL DESDE Y HACIA SUR AMÉRICA 2012-2016. ...                                       | 128        |
| CUADRO N°6-16. CARGA EN KILOGRAMOS TRANSPORTADA EN SERVICIO REGULAR Y NO REGULAR INTERNACIONAL SEGÚN PAÍSES Y RUTAS DEL MERCADO DE SUR AMÉRICA. 2012-2016. .... | 130        |
| <b>CAPÍTULO 7. OPERACIONES DE FUMIGACIÓN EN AERÓDROMOS LOCALES</b>  | <b>133</b> |
| CUADRO N°7-1 OPERACIONES SEGÚN PROVINCIA, CULTIVO Y HECTÁREAS. Año 2016. ....   | 134        |
| CUADRO N°7-2 OPREACIONES SEGÚN AERÓDROMOS. AÑO 2016 .....   | 135        |
| CUADRO N°7-3 OPERACIONES SEGÚN EMPRESA. AÑO 2016 .....  | 136        |

|  |     |
|--|-----|
| CUADRO N°7-4 OPERACIONES MENSUALES AÑO 2016..... | 137 |
|--|-----|

**CAPÍTULO 9. TRANSPORTE DE PASAJEROS, CARGA, Y CORREO SEGÚN MERCADO, PAÍS, RUTA Y LÍNEA AÉREA ..... 140**

|   |     |
|---|-----|
| CUADRO N°9-1. PASAJEROS TRANSPORTADOS EN SERVICIOS REGULAR Y NO REGULAR INTERNACIONAL DEL MERCADO NORTEAMERICANO POR PAÍS, RUTA Y LÍNEA AÉREA 2012-2016. .... | 141 |
|---|-----|

|  |     |
|--|-----|
| CUADRO N°9-2. PASAJEROS TRANSPORTADOS EN SERVICIOS REGULAR Y NO REGULAR INTERNACIONAL DEL MERCADO CENTROAMERICANO POR PAÍS, RUTA Y LÍNEA AÉREA 2012-2016. .... | 148 |
|--|-----|

|  |     |
|--|-----|
| CUADRO N°9-3. PASAJEROS TRANSPORTADOS EN SERVICIOS REGULAR Y NO REGULAR INTERNACIONAL DEL MERCADO SURAMERICANO POR PAÍS, RUTA Y LÍNEA AÉREA. 2012-2016. .... | 152 |
|--|-----|

|  |     |
|--|-----|
| CUADRO N°9-4. PASAJEROS TRANSPORTADOS EN SERVICIOS REGULAR Y NO REGULAR INTERNACIONAL DEL MERCADO EUROPEO POR PAÍS, RUTA Y LÍNEAS AÉREAS 2012-2016. .... | 154 |
|--|-----|

|   |     |
|---|-----|
| CUADRO N°9-5. PASAJEROS TRANSPORTADOS EN SERVICIOS REGULAR Y NO REGULAR INTERNACIONAL DEL MERCADO CARIBEÑO POR PAÍS, POR RUTA Y POR LÍNEAS AÉREAS 2012-2016. .... | 155 |
|---|-----|

|  |     |
|--|-----|
| CUADRO N°9-6. CARGA (KILOS) TRANSPORTADA EN SERVICIOS REGULAR Y NO REGULAR INTERNACIONAL POR PAÍS, RUTA Y LÍNEAS AÉREAS DEL MERCADO NORTEAMERICANO 2012-2016. .... | 161 |
|--|-----|

|   |     |
|---|-----|
| CUADRO N°9-7. CARGA (KILOS) TRANSPORTADA EN SERVICIOS REGULAR Y NO REGULAR INTERNACIONAL POR PAÍS, RUTA Y LÍNEAS AÉREAS DEL MERCADO CENTROAMERICANO 2012-2016. .... | 165 |
|---|-----|

|   |     |
|---|-----|
| CUADRO N°9-8. CARGA (KILOS) TRANSPORTADA EN SERVICIOS REGULAR Y NO REGULAR INTERNACIONAL POR PAÍS, RUTA Y LÍNEAS AÉREAS DEL MERCADO EUROPEO 2012-2016. .... | 167 |
|---|-----|



|  |            |
|--|------------|
| CUADRO N°9-9. CARGA (KILOS) TRANSPORTADA EN SERVICIO<br>REGULAR Y NO REGULAR INTERNACIONAL POR PAÍS, RUTA Y LÍNEAS<br>AÉREAS DEL MERCADO CARIBEÑO 2012-2016. ....                                    | 168        |
| CUADRO N°9-10. CARGA (KILOS) TRANSPORTADA EN SERVICIOS<br>REGULAR Y NO REGULAR INTERNACIONAL POR PAÍS, RUTA Y LÍNEAS<br>AÉREAS DEL MERCADO SURAMERICANO 2012-2016. ....                              | 169        |
| <b>CAPÍTULO 10. RESUMEN TRANSPORTE DE PASAJEROS CARGA Y<br/>CORREO .....</b>   | <b>171</b> |
| CUADRO N°10-1. PASAJEROS CARGA Y CORREO EN KILOS<br>TRANSPORTADOS EN SERVICIO REGULAR Y NO REGULAR ENTRANDO<br>Y SALIENDO SEGÚN LÍNEAS AÉREAS 2012-2016. ....  | 172        |
| CUADRO N°10-2. PASAJEROS CARGA Y CORREO EN KILOS<br>TRANSPORTADOS EN SERVICIO REGULAR Y NO REGULAR ENTRANDO<br>Y SALIENDO SEGÚN MERCADO AÑO 2016. ....   | 175        |
| CUADRO N°10-3. PASAJEROS CARGA Y CORREO EN KILOS<br>TRANSPORTADOS EN SERVICIOS REGULAR Y NO REGULAR<br>INTERNACIONAL ENTRANDO Y SALIENDO DESDE Y HACIA EL MERCADO<br>DE NORTE AMÉRICA AÑO 2016 ..... | 176        |
| CUADRO N°10-4. PASAJEROS CARGA Y CORREO EN KILOS<br>TRANSPORTADOS EN SERVICIO REGULAR Y NO REGULAR ENTRANDO<br>Y SALIENDO DESDE Y HACIA CENTRO AMÉRICA AÑO 2016. ....                                | 179        |
| CUADRO N°10-5. PASAJEROS CARGA Y CORREO EN KILOS<br>TRANSPORTADOS EN SERVICIOS REGULAR Y NO REGULAR ENTRANDO<br>Y SALIENDO DESDE Y HACIA SUR AMÉRICA AÑO 2016. ....                                  | 181        |
| CUADRO N°10-6. PASAJEROS CARGA Y CORREO EN KILOS<br>TRANSPORTADOS EN SERVICIO REGULAR Y NO REGULAR ENTRANDO<br>Y SALIENDO DESDE Y HACIA EUROPA AÑO 2016. ....  |            |

|   |            |
|---|------------|
|   | 182        |
| CUADRO Nº10-7 PASAJEROS CARGA Y CORREO EN KILOS<br>TRANSPORTADOS EN SERVICIO REGULAR Y NO REGULAR ENTRANDO<br>Y SALIENDO DESDE Y HACIA EL CARIBE AÑO 2016. .... | 183        |
| CUADRO Nº10-8. AEROPUERTO INTERNACIONAL JUAN SANTAMARÍA.<br>TRÁFICO DE PASAJEROS Y CORREO POR PAR DE CIUDADES. AÑO<br>2016. ....                                | 184        |
| <b>CAPÍTULO 11. OTRAS ESTADÍSTICAS DEL TRANSPORTE AÉREO. ....</b>   | <b>189</b> |
| CUADRO Nº11-1. FLOTA AÉREA COSTARRICENSE POR CLASE DE<br>SERVICIO 2012-2016. ....   | 190        |
| CUADRO Nº11-2. TIPO DE SUPERFICIE DE RODAMIENTO EN LOS<br>AEROPUERTOS SEGÚN PROPIEDAD AÑO 2016. ....  | 191        |
| CUADRO Nº11-3. EMISION DE LICENCIAS 2016. ....  | 192        |
| CUADRO Nº11-4. INVERSIONES EN AEROPUERTOS Y OFICINAS<br>CENTRALES EN MILES DE COLONES 2012-2016. ....   | 193        |
| CUADRO Nº11-5. ACCIDENTES E INCIDENTES AÉREOS SEGÚN CLASE<br>DE SERVICIO DE LAS AERONAVES 2012-2016. ....   | 194        |
| CUADRO Nº11-6. ACCIDENTES E INCIDENTES AÉREOS SEGÚN CLASE<br>DE SERVICIO DE LAS AERONAVES AÑO 2016. ....  | 195        |
| CUADRO Nº11-7. AEROPUERTO INTERNACIONAL JUAN SANTAMARÍA<br>COMBUSTIBLE VENDIDO A EMPRESAS (JET A-1) 2012-2016. ....   | 196        |
| CUADRO Nº11-8. AEROPUERTO INTERNACIONAL JUAN SANTAMARÍA.<br>COMBUSTIBLE V-GAS VENDIDO A EMPRESAS DE AVIACIÓN 2012-2016.   | 197        |

## TABLA DE CONTENIDO DE GRÁFICOS

|   |          |
|---|----------|
| <b>CAPÍTULO 1. OPERACIONES REALIZADAS EN LOS AEROPUERTOS INTERNACIONALES .....</b>                                    | <b>3</b> |
| GRÁFICO N°1-1. AEROPUERTOS INTERNACIONALES. OPERACIONES REALIZADAS AÑO 2016. ....                                     | 5        |
| GRÁFICO N°1-2. AEROPUERTOS INTERNACIONALES. OPERACIONES REALIZADAS 2012-2016.....                                     | 7        |
| GRÁFICO N°1-3. AEROPUERTO INTERNACIONAL JUAN SANTAMARÍA OPERACIONES REALIZADAS 2012-2016. ....                        | 9        |
| GRÁFICO N°1-4. AEROPUERTO INTERNACIONAL JUAN SANTAMARÍA. OPERACIONES SEGÚN TIPO DE SERVICIO AÑO 2016. ....            | 10       |
| GRÁFICO N°1-5. AEROPUERTO INTERNACIONAL TOBÍAS BOLAÑOS. OPERACIONES REALIZADAS SEGÚN TIPO DE SERVICIO 2012-2016. .... | 11       |
| GRÁFICO N°1-6. AEROPUERTO INTERNACIONAL TOBÍAS BOLAÑOS. OPERACIONES SEGÚN TIPO DE SERVICIO AÑO 2016 .....             | 12       |
| GRÁFICO N°1-7. AEROPUERTO INTERNACIONAL DANIEL ODUBER. OPERACIONES REALIZADAS 2012-2016. ....                         | 13       |
| GRÁFICO N°1-8. AEROPUERTO INTERNACIONAL DANIEL ODUBER. OPERACIONES SEGÚN TIPO DE SERVICIO AÑO 2016. ....              | 14       |
| GRÁFICO N°1-9. AEROPUERTO INTERNACIONAL DE LIMÓN. OPERACIONES REALIZADAS 2012-2016. ....                              | 15       |
| GRÁFICO N°1-10. AEROPUERTO INTERNACIONAL DE LIMÓN. OPERACIONES SEGÚN TIPO DE SERVICIO AÑO 2016.....                   | 16       |
| GRÁFICO N°1-11. AEROPUERTO INTERNACIONAL JUAN SANTAMARÍA. ATERRIZAJES INTERNACIONALES MENSUALES AÑO 2016 .....        | 17       |

|   |           |
|---|-----------|
| GRÁFICO N°1-12. AEROPUERTO INTERNACIONAL JUAN SANTAMARÍA.<br>ATERRIJAJES LOCALES POR MES AÑO 2016. ....               | 18        |
| GRÁFICO N°1-13. AEROPUERTO INTERNACIONAL TOBÍAS BOLAÑOS.<br>ATERRIJAJES INTERNACIONALES MENSUALES AÑO 2016. ....      | 19        |
| GRÁFICO N°1-14. AEROPUERTO INTERNACIONAL TOBÍAS BOLAÑOS.<br>ATERRIJAJES LOCALES MENSUALES AÑO 2016. ....              | 20        |
| GRÁFICO N°1-15 AEROPUERTO INTERNACIONAL DANIEL ODUBER.<br>ATERRIJAJES INTERNACIONALES MENSUALES AÑO 2016. ....        | 21        |
| GRÁFICO N°1-16 AEROPUERTO INTERNACIONAL DANIEL ODUBER.<br>ATERRIJAJES LOCALES MENSUALES AÑO 2016. ....                | 22        |
| GRÁFICO N°1-17. AEROPUERTO INTERNACIONAL DE LIMÓN.<br>ATERRIJAJES INTERNACIONALES MENSUALES AÑO 2016. ....            | 23        |
| GRÁFICO N°1-18. AEROPUERTO INTERNACIONAL DE LIMÓN.<br>ATERRIJAJES LOCALES MENSUALES AÑO 2016. ....                    | 24        |
| <b>CAPÍTULO 2. UTILIZACIÓN DE AEROPUERTOS. ....</b>   | <b>25</b> |
| GRÁFICO N°2-1. UTILIZACIÓN DE AEROPUERTOS LOCALES<br>(ENTRADAS Y SALIDAS) AÑO 2016. ....                              | 27        |
| GRÁFICO N°2-2. UTILIZACIÓN DE AEROPUERTOS LOCALES DESDE EL<br>AEROPUERTO INTERNACIONAL TOBÍAS BOLAÑOS AÑO 2016. ....  | 29        |
| GRÁFICO N°2-3. UTILIZACIÓN DE AEROPUERTOS LOCALES HACIA EL<br>AEROPUERTO INTERNACIONAL TOBÍAS BOLAÑOS AÑO 2016 ....   | 31        |
| GRÁFICO N°2-4. UTILIZACIÓN DE AEROPUERTOS LOCALES DESDE EL<br>AEROPUERTO INTERNACIONAL JUAN SANTAMARÍA AÑO 2016. .... | 33        |
| GRÁFICO N°2-5. UTILIZACIÓN DE AEROPUERTOS LOCALES HACIA EL<br>AEROPUERTO INTERNACIONAL JUAN SANTAMARÍA AÑO 2016. .... | 35        |

|   |           |
|---|-----------|
| GRÁFICO N°2-6. UTILIZACIÓN DE AEROPUERTOS LOCALES DESDE EL AEROPUERTO INTERNACIONAL DANIEL ODUBER AÑO 2016. ....                  | 37        |
| GRÁFICO N°2-7. UTILIZACIÓN DE AEROPUERTOS LOCALES HACIA EL AEROPUERTO INTERNACIONAL DANIEL ODUBER AÑO 2016. ....                  | 39        |
| GRÁFICO N°2-8. UTILIZACIÓN DE AEROPUERTOS LOCALES DESDE EL AEROPUERTO INTERNACIONAL DE LIMÓN AÑO 2016. ....                       | 41        |
| GRÁFICO N°2-9. UTILIZACIÓN DE AEROPUERTOS LOCALES HACIA EL AEROPUERTO INTERNACIONAL DE LIMÓN AÑO 2016. ....                       | 43        |
| <br>  |           |
| <b>CAPÍTULO N°3. PARTICIPACIÓN PORCENTUAL DE LAS LÍNEAS AÉREAS</b> .....  | <b>44</b> |
| <br>  |           |
| GRÁFICO N°3-1. PARTICIPACIÓN PORCENTUAL DE LAS LÍNEAS AÉREAS EN EL TRANSPORTE INTERNACIONAL DE PASAJEROS 2012-2016.....           | 46        |
| GRÁFICO N°3-2. PARTICIPACIÓN PORCENTUAL DE LAS LÍNEAS AÉREAS EN SERVICIO INTERNACIONAL DE CARGA 2012-2016. ....                   | 48        |
| GRÁFICO N°3-4. PARTICIPACIÓN PORCENTUAL DE LAS LÍNEAS AÉREAS EN EL TRANSPORTE LOCAL DE PASAJEROS 2012-2016. ....                  | 51        |
| <br>  |           |
| <b>CAPÍTULO N°4. TRANSPORTE DE PASAJEROS RUTAS INTERNACIONALES</b> .....  | <b>52</b> |
| <br>  |           |
| GRÁFICO N°4-1. AEROPUERTOS INTERNACIONALES. PASAJEROS TRANSPORTADOS EN SERVICIOS REGULAR Y NO REGULAR 2012-2016.                  | 55        |
| GRÁFICO N°4-2. AEROPUERTO INTERNACIONAL JUAN SANTAMARÍA. PASAJEROS TRANSPORTADOS EN SERVICIOS REGULAR Y NO REGULAR AÑO 2016. .... | 57        |

|  |    |
|--|----|
| GRÁFICO N°4-3. AEROPUERTO INTERNACIONAL DANIEL ODUBER.<br>PASAJEROS TRANSPORTADOS EN SERVICIO NO REGULAR<br>INTERNACIONAL POR LÍNEAS AÉREAS AÑO 2016. .... | 59 |
| GRÁFICO N°4-4. AEROPUERTO INTERNACIONAL TOBÍAS BOLAÑOS<br>PASAJEROS INTERNACIONALES TRANSPORTADOS POR LÍNEA AÉREA<br>AÑO 2016.....                         | 60 |
| GRÁFICO N°4-5. PASAJEROS TRANSPORTADOS EN SERVICIOS<br>REGULAR Y NO REGULAR INTERNACIONAL 2012-2016. ....  | 62 |
| GRÁFICO N°4-6A. PASAJEROS TRANSPORTADOS EN SERVICIO<br>INTERNACIONAL SEGÚN MERCADO 2012-2016. ....   | 63 |
| GRÁFICO N°4-6B. PASAJEROS TRANSPORTADOS ENTRANDO Y<br>SALIENDO AÑO 2016. ....  | 64 |
| GRÁFICO N°4-6C. PORCENTAJE DE PASAJEROS ENTRANDO Y<br>SALIENDO AÑO 2016. ....  | 64 |
| GRÁFICO N°4-7. PASAJEROS TRANSPORTADOS EN SERVICIOS<br>REGULAR Y NO REGULAR INTERNACIONAL DESDE Y HACIA NORTE<br>AMÉRICA 2012-2016. ....                   | 68 |
| GRÁFICO N°4-8. PASAJEROS TRANSPORTADOS EN SERVICIO<br>INTERNACIONAL EN MERCADO DE NORTE AMÉRICA POR PAÍSES 2012-<br>2016. ....                             | 70 |
| GRÁFICO N°4-9. PASAJEROS TRANSPORTADOS EN SERVICIOS<br>REGULAR Y NO REGULAR INTERNACIONAL DESDE Y HACIA CENTRO<br>AMÉRICA 2012-2016. ....                  | 72 |
| GRÁFICO N°4-10. PASAJEROS TRANSPORTADOS EN SERVICIOS<br>INTERNACIONAL MERCADO DE CENTRO AMÉRICA POR PAISES 2012-<br>2016.....                              | 74 |

|   |           |
|---|-----------|
| GRÁFICO N°4-11. PASAJEROS TRANSPORTADOS EN SERVICIOS REGULAR Y NO REGULAR INTERNACIONAL DESDE Y HACIA SUR AMÉRICA 2012-2016. ....       | 76        |
| GRÁFICO N°4-12. PASAJEROS TRANSPORTADOS EN SERVICIOS DESDE Y HACIA SUR AMÉRICA POR PAISES 2012-2016. ....                               | 78        |
| GRÁFICO N°4-13. PASAJEROS TRANSPORTADOS EN SERVICIOS INTERNACIONAL DESDE Y HACIA EUROPA 2012-2016. ....                                 | 79        |
| GRÁFICO N°4-14. PASAJEROS TRANSPORTADOS DESDE Y HACIA EUROPA POR PAÍSES 2012-2016. ....   | 80        |
| GRÁFICO N°4-15. PASAJEROS TRANSPORTADOS EN SERVICIO INTERNACIONAL DESDE Y HACIA EL CARIBE 2012-2016. ....                               | 82        |
| GRÁFICO N°4-16. PASAJEROS TRANSPORTADOS DESDE Y HACIA EL CARIBE POR PAISES 2012-2016. ....  | 84        |
| GRÁFICO N°4-17. PASAJEROS INTERNACIONALES MOVILIZADOS ENTRANDO Y SALIENDO MENSUALMENTE AÑO 2016. ....                                   | 87        |
| <b>CAPÍTULO 5. TRANSPORTE DE PASAJEROS RUTAS NACIONALES. ....</b>   | <b>88</b> |
| GRÁFICO N°5-1. TRÁFICO LOCAL DE PASAJEROS 2012-2016. ....   | 89        |
| GRÁFICO N°5-2. PASAJEROS LOCALES MOVILIZADOS SEGÚN AEROPUERTO BASE AÑO 2016. ....   | 90        |
| GRÁFICO N°5-3. PASAJEROS LOCALES TRANSPORTADOS EN SERVICIOS REGULAR Y NO REGULAR 2012-2016. ....  | 91        |
| GRÁFICO N°5-4. AEROPUERTO INTERNACIONAL JUAN SANTAMARÍA. PASAJEROS TRANSPORTADOS EN SERVICIOS REGULAR Y NO REGULAR LOCAL AÑO 2016. .... | 92        |
| GRÁFICO N°5-5. AEROPUERTO INTERNACIONAL TOBÍAS BOLAÑOS PASAJEROS TRANSPORTADAS EN SERVICIO LOCAL REGULAR Y NO REGULAR AÑO 2016. ....    |           |

|   |           |
|---|-----------|
|   | 93        |
| GRÁFICO N°5-6. AEROPUERTO INTERNACIONAL DANIEL ODUBER.<br>PASAJEROS TRANSPORTADOS EN SERVICIO NO REGULAR LOCAL<br>AÑO 2016. ....                            | 94        |
| GRÁFICO N°5-7. OROGEN DE LOS PASAJEROS TRANSPORTADOS EN<br>SERVICIO REGULAR Y NO REGULAR LOCAL EN AEROPUERTOS DE<br>MAYOR UTILIZACIÓN. AÑO 2016. ....       | 96        |
| GRÁFICO N°5-8. DESTINO DE LOS PASAJEROS TRANSPORTADOS EN<br>SERVICIO REGULAR Y NO REGULAR LOCAL EN AEROPUERTOS DE<br>MAYOR UTILIZACIÓN. AÑO 2016. ....      | 98        |
| <b>CAPÍTULO 6. TRANSPORTE DE CARGA EN KILOS RUTAS<br/>INTERNACIONALES</b>   | <b>99</b> |
| GRÁFICO N°6-1. CARGA (KILOS) TRANSPORTADA EN SERVICIO<br>REGULAR Y NO REGULAR INTERNACIONAL 2012-2016. ....   | 101       |
| GRÁFICO N°6-2. AEROPUERTO INTERNACIONAL JUAN SANTAMARÍA.<br>CARGA (KILOS) TRANSPORTADA EN SERVICIO REGULAR Y NO<br>REGULAR POR LÍNEAS AÉREAS AÑO 2016. .... | 103       |
| GRÁFICO N°6-3. CARGA (KILOS) TRANSPORTADA EN SERVICIO<br>REGULAR Y NO REGULAR INTERNACIONAL 2012-2016. ....   | 105       |
| GRÁFICO N°6-4. CARGA (KILOS) TRANSPORTADA EN SERVICIO<br>REGULAR Y NO REGULAR INTERNACIONAL ENTRANDO Y SALIENDO<br>2012-2016. ....                          | 108       |
| GRÁFICO N°6-5. CARGA (KILOS) TRANSPORTADA EN SERVICIOS<br>REGULAR Y NO REGULAR INTERNACIONAL ENTRANDO Y SALIENDO<br>MENSUAL 2016. ....                      | 110       |



|  |     |
|--|-----|
| GRÁFICO N°6-6. CARGA (KILOS) TRANSPORTADA EN SERVICIO REGULAR Y NO REGULAR INTERNACIONAL SEGÚN MERCADOS AÑO 2016. .... | 112 |
| GRÁFICO N°6-7. CARGA (KILOS) ENTRANDO Y SALIENDO MERCADO DE NORTE AMÉRICA 2012-2016. ....                              | 114 |
| GRÁFICO N°6-8A. CARGA (KILOS) TRANSPORTADA POR PAISES DEL MERCADO DE NORTE AMÉRICA 2012-2016. ....                     | 116 |
| GRÁFICO N°6-8B CARGA (KILOS) TRANSPORTADA POR RUTA MERCADO DE NORTE AMÉRICA AÑO 2016. ....                             | 117 |
| GRÁFICO N°6-8C CARGA (KILOS) MOVILIZADA MERCADO DE NORTE AMÉRICA POR RUTA (EXCLUIDO MIAMI) AÑO 2016. ....              | 117 |
| GRÁFICO N°6-9. CARGA (KILOS) ENTRANDO Y SALIENDO MERCADO DE CENTRO AMÉRICA 2012-2016. ....                             | 118 |
| GRÁFICO N°6-10A. CARGA (KILOS) MOVILIZADA POR PAISES DEL MERCADO DE CENTRO AMÉRICA 2012-2016. ....                     | 120 |
| GRÁFICO N°6-10B. CARGA (KILOS) MOVILIZADA POR CIUDADES DEL MERCADO DE CENTRO AMÉRICA AÑO 2016. ....                    | 121 |
| GRÁFICO N°6-11. CARGA (KILOS) ENTRANDO Y SALIENDO MERCADO DE EUROPA 2012-2016. ....                                    | 122 |
| GRÁFICO N°6-12A. CARGA (KILOS) MOVILIZADA POR PAISES DEL MERCADO DE EUROPA 2012-2016. ....                             | 123 |
| GRÁFICO N°6-12B. CARGA (KILOS) MOVILIZADA POR CIUDADES DEL MERCADO DE EUROPA AÑO 2016. ....                            | 124 |
| GRÁFICO N°6-13. CARGA (KILOS) ENTRANDO Y SALIENDO MERCADO DEL CARIBE 2012-2016. ....                                   | 125 |

|   |                |
|---|----------------|
| GRÁFICO N°6-14A. CARGA (KILOS) MOVILIZADA POR PAISES DEL MERCADO DEL CARIBE 2012-2016. ....         | 126            |
| GRÁFICO N°6-14B. CARGA (KILOS) MOVILIZADA POR CIUDADES DEL MERCADO DEL CARIBE AÑO 2016. ....        | 127            |
| GRÁFICO N°6-15 CARGA (KILOS) ENTRANDO Y SALIENDO MERCADO DE SUR AMÉRICA 2012-2016. ....             | 129            |
| GRÁFICO N°6-16A. CARGA 8(KILOS) MOVILIZADA POR PAISES DEL MERCADO DE SUR AMÉRICA 2012-2016. ....    | 131            |
| GRÁFICO N°6-16B. CARGA (KILOS) MOVILIZADA POR CIUDADES DEL MERCADO DE SUR AMÉRICA AÑO 2016. ....    | 132            |
| <br><b>CAPÍTULO 7. OPERACIONES DE FUMIGACIÓN EN AERÓDROMOS LOCALES</b>                              | <br><b>133</b> |
| <br>GRÁFICO N°7-2. OPERACIONES SEGÚN AERÓDROMOS AÑO 2016.....                                       | <br>135        |
| GRÁFICO N°7-3. OPERACIONES SEGÚN EMPRESA. AÑO 2016.....   | 136            |
| GRÁFICO N°7-4 OPERACIONES MENSUALES. AÑO 2016 .....   | 137            |
| <br><b>CAPÍTULO 11. OTRAS ESTADÍSTICAS DEL TRANSPORTE AÉREO. ....</b>                               | <br><b>189</b> |
| <br>GRÁFICO N°11-1. FLOTA AÉREA COSTARRICENSE POR CLASE DE SERVICIO 2012-2016. ....                 | <br>190        |
| GRÁFICO N°11-2. TIPO DE SUPERFICIE DE RODAMIENTO EN LOS AEROPUERTOS SEGÚN PROPIEDAD AÑO 2016. ....  | 191            |
| GRÁFICO N°11-3. LICENCIAS EMITIDAS 2012-2016. ....  | 192            |
| GRÁFICO N°11-4. INVERSIONES EN AEROPUERTOS Y OFICINAS CENTRALES EN MILES DE COLONES 2012-2016. .... |                |

|  |     |
|--|-----|
|  | 193 |
| GRÁFICO N°11-5. ACCIDENTES E INCIDENTES AÉREOS SEGÚN CLASE DE SERVICIO DE LAS AERONAVES 2012-2016. ....                  | 194 |
| GRÁFICO N°11-6. ACCIDENTES E INCIDENTES AÉREOS AÑO 2016. ....  | 195 |
| GRÁFICO N°11-7. AEROPUERTO INTERNACIONAL JUAN SANTAMARÍA COMBUSTIBLE (LITROS JET A-1) VENDIDO A EMPRESAS 2012-2016. .... | 196 |
| GRÁFICO N°11-8. AEROPUERTO INTERNACIONAL JUAN SANTAMARÍA. COMBUSTIBLE V-GAS VENDIDO A EMPRESAS DE AVIACIÓN 2012-2016.    | 197 |